十　管　区　水　路　通　報

第　４５　号

（令和４年１１月１１日～令和４年１１月１７日　掲載分）

- 第 528項　九州東岸　－　日向灘　　掃海訓練
- 第 529項　九州東岸　－　延岡港南方　　水路測量
- 第 530項　九州西岸　－　八代港　　深浅測量
- 第 531項　九州西岸　－　甑島列島西北西方　　射撃訓練
- 第 532項　九州南岸　－　鹿児島湾、山川港　　タンク等不存在
- 第 533項　九州南岸　－　鹿児島湾、山川港　　灯存在
- 第 534項　九州南岸　－　鹿児島港、谷山区　　小型船舶等操縦訓練
- 第 535項　九州南岸　－　鹿児島港、外港　　橋脚築造工事
- 第 536項　九州南岸　－　鹿児島湾北部　　水中試験
- 第 537項　九州東岸　－　外浦港及び付近　　救難訓練
- 第 538項　九州東岸　－　宮崎港　　小型船舶操縦訓練
- 第 539項　九州東岸　－　宮崎港　　特殊小型船舶操縦訓練
- 第 540項　九州東岸　－　宮崎港　　特殊小型船舶操縦訓練
- 第 541項　九州東岸　－　宮崎港　　小型船舶操縦訓練

★４年５２８項 九州東岸　－　日向灘　　掃海訓練

自衛隊及び米軍艦艇、航空機による掃海訓練が実施される。

期　間　　令和4年11月18日～28日
区　域　　4地点で囲まれる区域
　　(1)　31-42-48N　131-29-36E
　　(2)　31-41-06N　131-40-18E
　　(3)　31-31-18N　131-38-24E
　　(4)　31-32-42N　131-28-36E
備　考　　付近に警戒船を配置
　　灯付浮標で訓練区域を表示
海　図　　Ｗ１２２０－ＪＰ１２２０
出　所　　十本部交通部

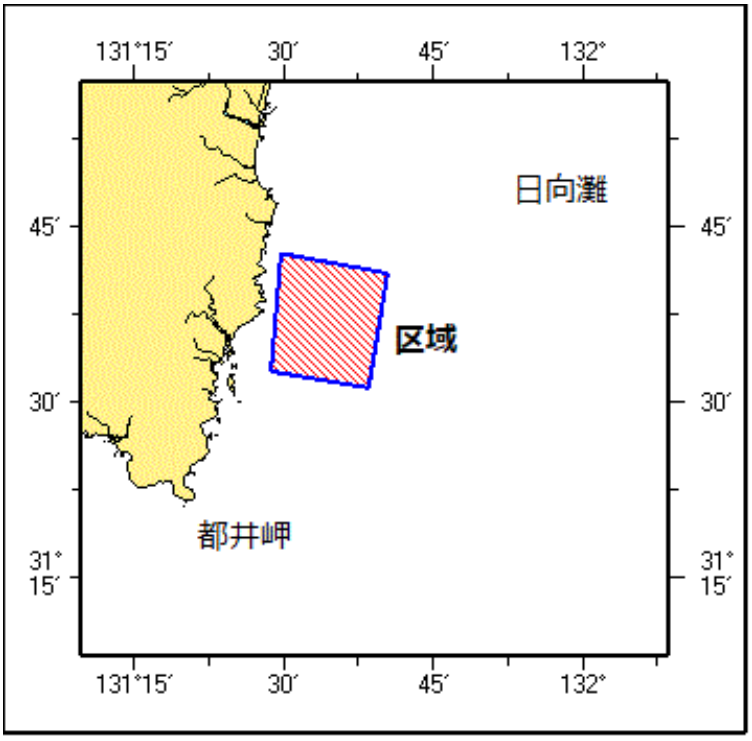

★４年５２９項 九州東岸　－　延岡港南方　　水路測量

作業船による水路測量が実施される。
期　間　　令和4年11月14日～令和5年1月30日（内2日間）
区　域　　3地点を結ぶ線上付近
(1)　32-34-01N　131-41-57E
(2)　32-33-20N　131-41-34E
(3)　32-32-36N　131-41-18E
備　考　　作業船は「白紅白」のえん尾旗を掲揚
海　図　　Ｗ１２２０－ＪＰ１２２０
出　所　　十本部海洋情報部

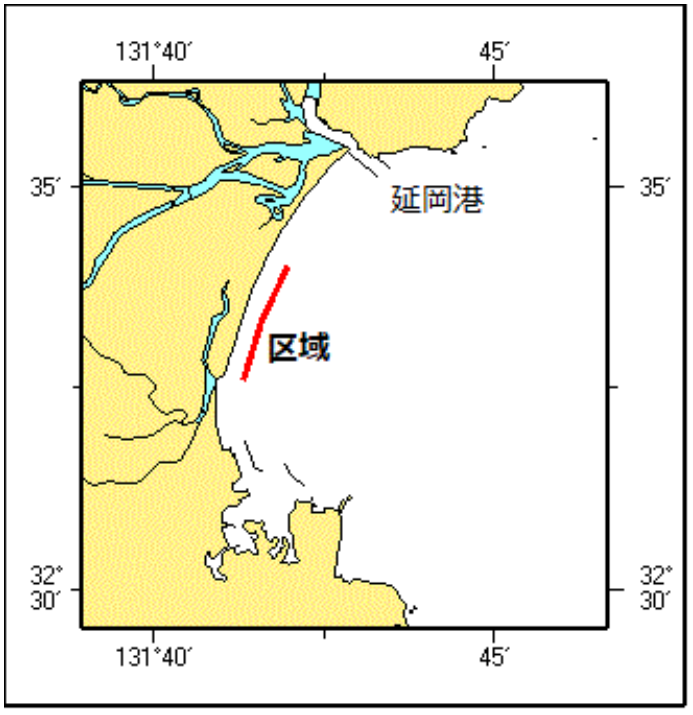

★４年５３０項 九州西岸　－　八代港　　深浅測量

作業船による深浅測量が実施される。
期　間　　令和4年11月24日～12月23日（内5日間）、日出～日没
区域１　　4地点により囲まれる区域
(1)　32-32-07N　130-31-24E
(2)　32-32-04N　130-31-31E
(3)　32-31-54N　130-31-30E
(4)　32-31-57N　130-31-23E
区域２　　4地点により囲まれる区域
(5)　32-31-13N　130-31-53E（岸線上）
(6)　32-31-08N　130-31-35E
(7)　32-31-36N　130-31-53E
(8)　32-31-21N　130-31-58E（岸線上）
海　図　　Ｗ１２４３－Ｗ１７０
出　所　　八代港長

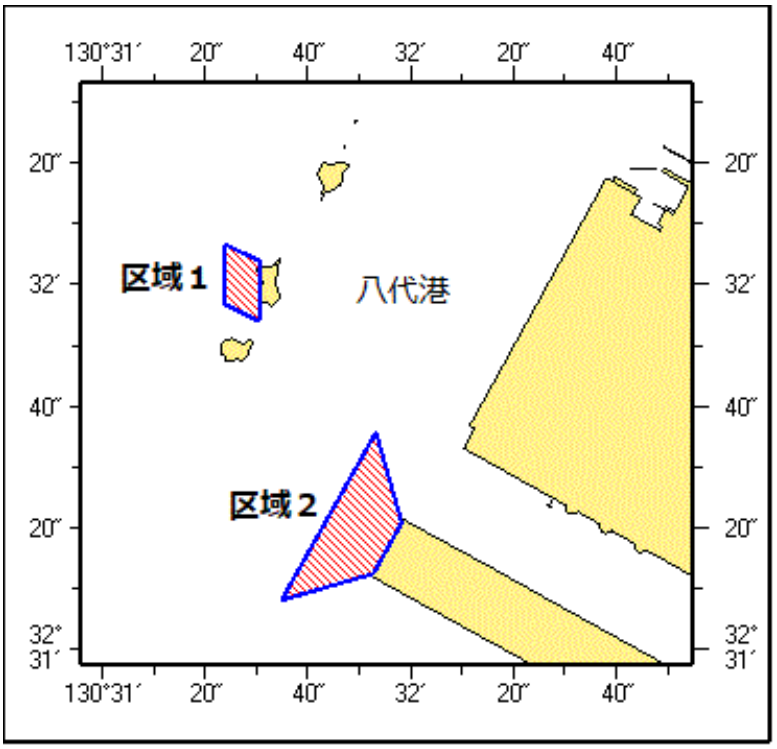

★４年５３１項 九州西岸　－　甑島列島西北西方　　射撃訓練

フォックストロット区域において、自衛艦による水上射撃及び対空射撃が実施される。
期　間　　令和4年11月29日、30日（予備日12月1日）、0800～1700
区　域　　4地点で囲まれる区域
(1)　32-20-12N　128-45-52E
(2)　32-20-12N　129-09-52E
(3)　31-47-12N　129-09-52E
(4)　31-47-12N　128-45-52E
備　考　　訓練実施中、実施艦に「B」旗が掲揚される
海　図　　Ｗ２１３－ＪＰ２１３－Ｗ１８７－ＪＰ１８７－Ｗ１８０－Ｗ４３７
出　所　　防衛省海上幕僚監部

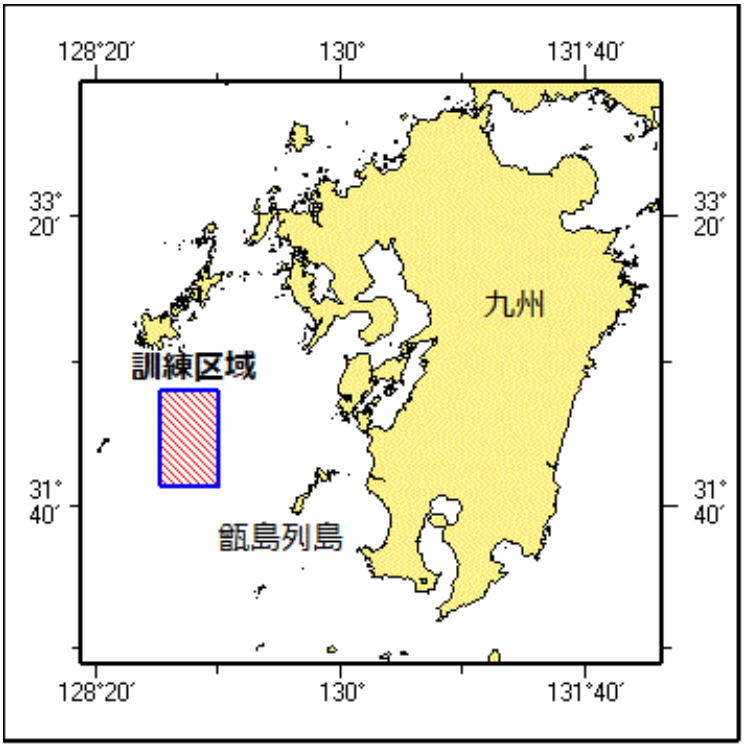

★４年５３２項 九州南岸　－　鹿児島湾、山川港　　タンク等不存在

下記位置のタンク及び煙突は不存在である。
（タンク3基不存在）
区　域　　(1)　32-12-21.1N　130-37-41.8E 付近
（タンク2基不存在）
位　置　　2地点
(2)　31-12-01.3N　130-38-00.6E
(3)　31-12-01.0N　130-38-03.0E
（煙突不存在）
位　置　　(4)　31-11-55.0N　130-37-45.0E
海　図　　Ｗ１２０１（山川港）
出　所　　十本部海洋情報部

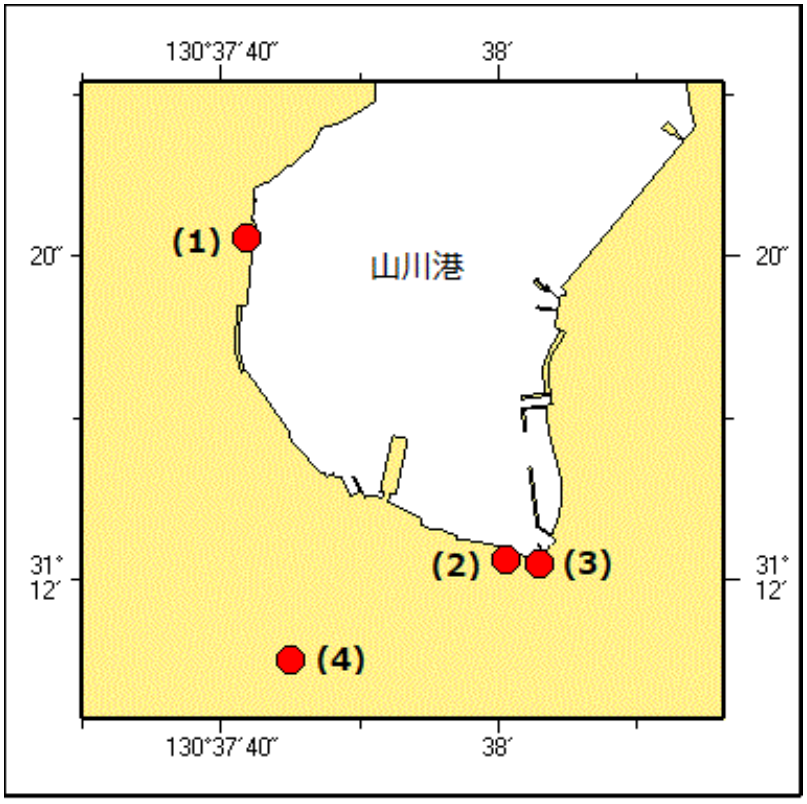

★４年５３３項 九州南岸　－　鹿児島湾、山川港　　灯存在

下記位置に灯が存在する。
位　置　　2地点
(1)　31-12-34.7N　130-38-10.9E（防波堤先端）
(2)　31-12-06.9N　130-38-02.2E（防波堤先端）
備　考　　(1)は黄色灯、(2)は赤色灯
海　図　　Ｗ１２０１（山川港）
出　所　　十本部海洋情報部

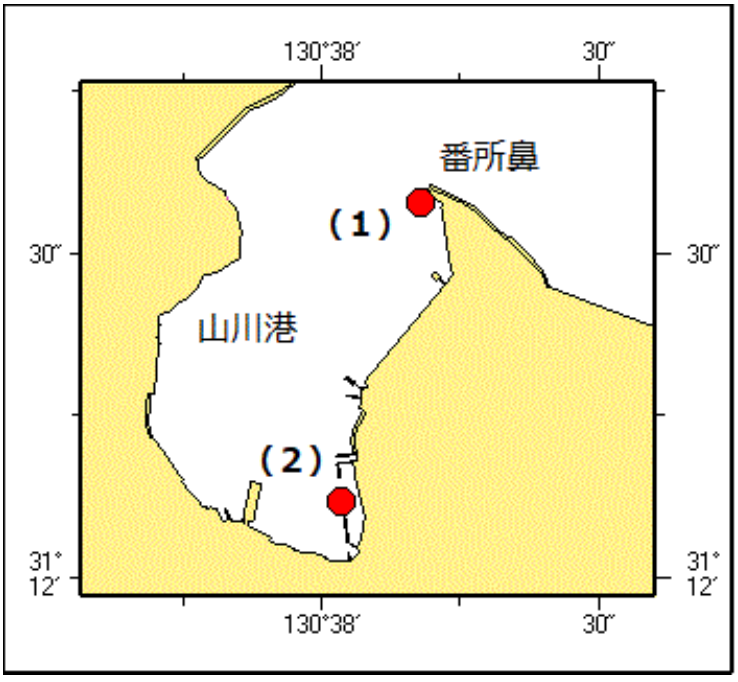

★４年５３４項 九州南岸　－　鹿児島港、谷山区　　小型船舶等操縦訓練

小型船舶操縦訓練及び特殊小型船舶操縦訓練（水上オートバイ）が実施される。
期　間　　令和4年12月1日～31日、0800～日没
区　域　　2地点を結ぶ線上、幅50m
(1)　31-29-38N　130-32-22E
(2)　31-29-28N　130-32-21E
備　考　　区域内に浮標3～6基を設置
海　図　　Ｗ２１４Ｂ－ＪＰ２１４Ｂ
出　所　　鹿児島港長

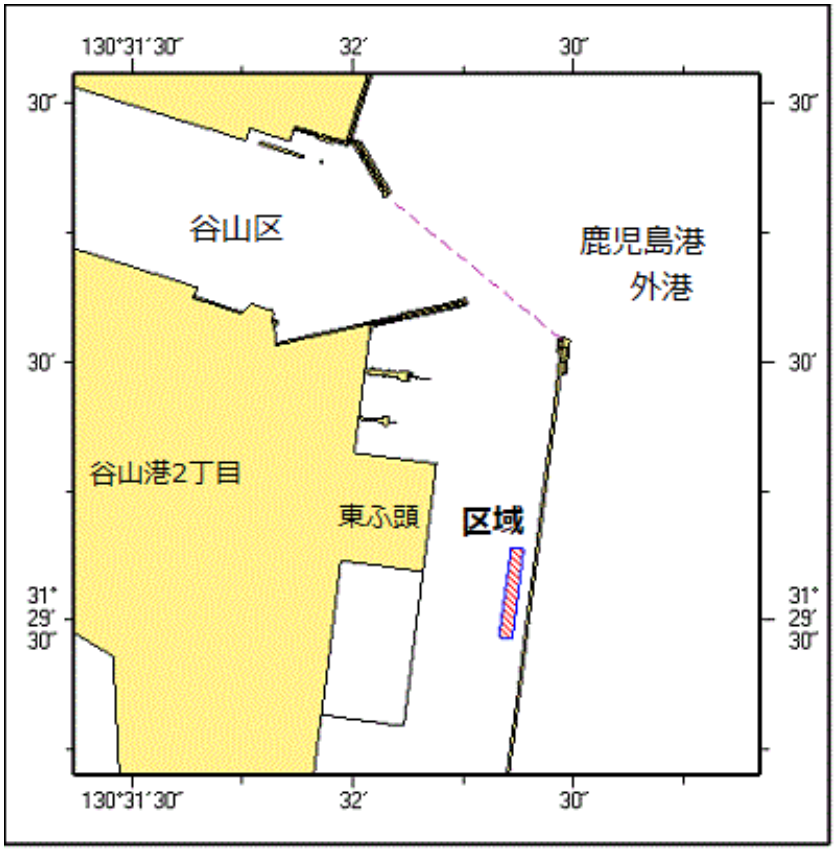

★４年５３５項 九州南岸　－　鹿児島港、外港　　橋脚築造工事

潜水士及び起重機船による橋脚築造工事が実施される。
期　間　　令和4年12月1日～令和6年1月31日
区域１　　31-32-43N　130-33-24E を中心とする半径200mの円内
区域２　　4地点により囲まれる区域
(1)　31-32-44N　130-33-07E
(2)　31-32-40N　130-33-07E
(3)　31-32-40N　130-33-03E
(4)　31-32-44N　130-33-03E
備　考　　潜水作業中、国際信号旗「A」旗を掲揚
海　図　　Ｗ２１４Ａ－ＪＰ２１４Ａ－Ｗ２１４Ｂ－ＪＰ２１４Ｂ
出　所　　鹿児島港長

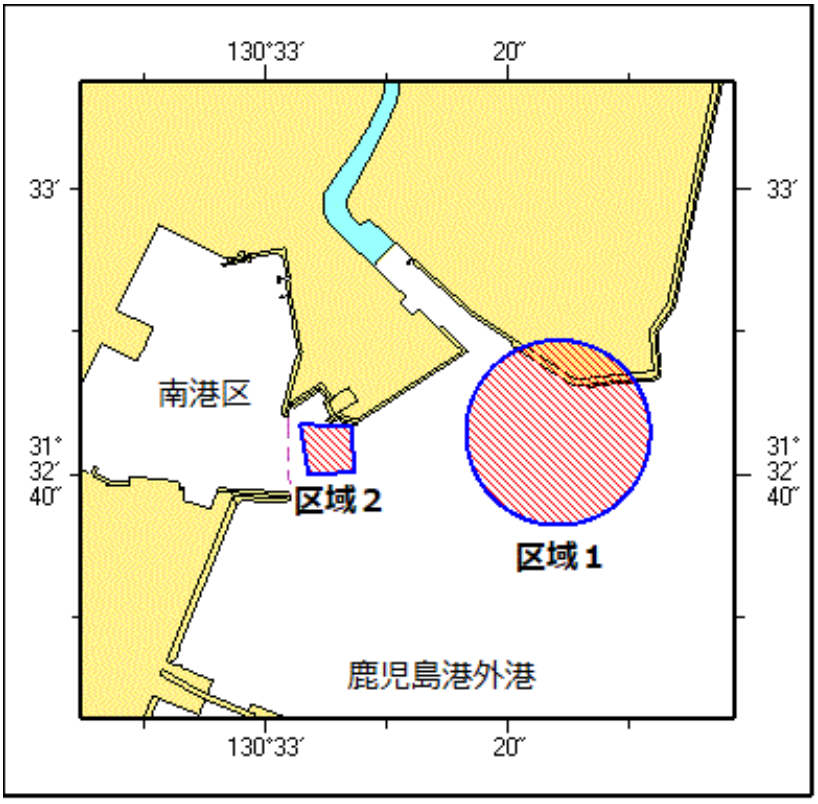

★４年５３６項 九州南岸　－　鹿児島湾北部　　水中試験

海上自衛隊による水中試験が実施される。
期　間　　令和4年12月1日～3日、5日～11日、13日～16日、日出～日没
区　域　　4地点で囲まれる区域
(1)　31-41-28N　130-47-34E
(2)　31-40-47N　130-48-33E
(3)　31-36-31N　130-44-26E
(4)　31-37-47N　130-44-00E
備　考　　付近に警戒船を配置
海　図　　Ｗ２２１－ＪＰ２２１－Ｗ１２２１－ＪＰ１２２１
出　所　　海上自衛隊佐世保地方総監部

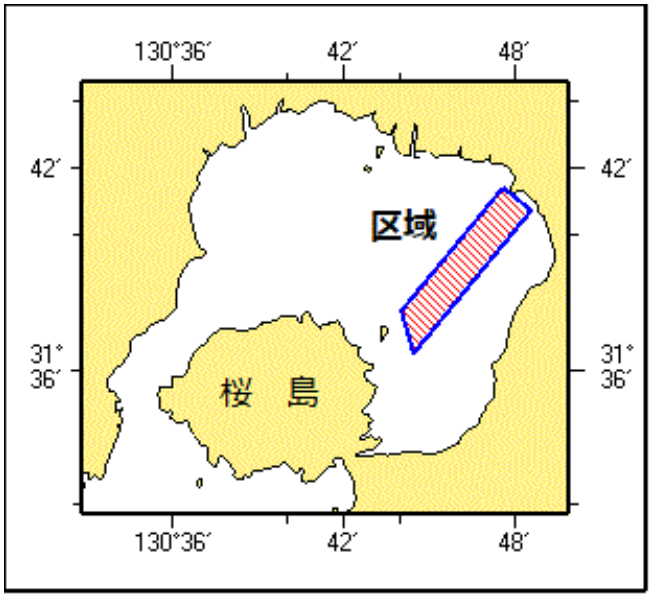

★４年５３７項 九州東岸　－　外浦港及び付近　　救難訓練

自衛隊ゴムボート及び潜水士による救難訓練が実施される。
期　間　　令和4年11月30日～12月2日、7日～9日
位　置　　31-31-00N　131-23-18Eを中心とする半径0.5海里の円内
備　考　　潜水訓練中、国際信号旗「A」旗を掲揚
海　図　　Ｗ１８１(油津港及外浦港)
出　所　　航空自衛隊芦屋救難隊

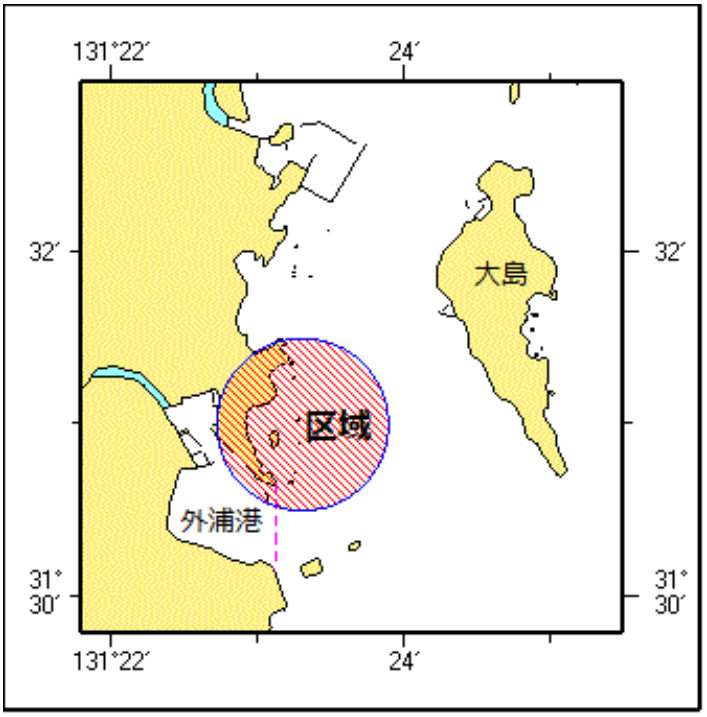

★４年５３８項 九州東岸　－　宮崎港　　小型船舶操縦訓練

小型船舶操縦訓練が実施される。
期　間　　令和4年12月4日～25日、0800～1730
区　域　　2地点を結ぶ線上、幅30m
　　(1)　31-55-14N　131-28-02E
　　(2)　31-55-07N　131-28-04E
備　考　　区域内に浮標3基を設置
海　図　　Ｗ１２７２
出　所　　宮崎海上保安部

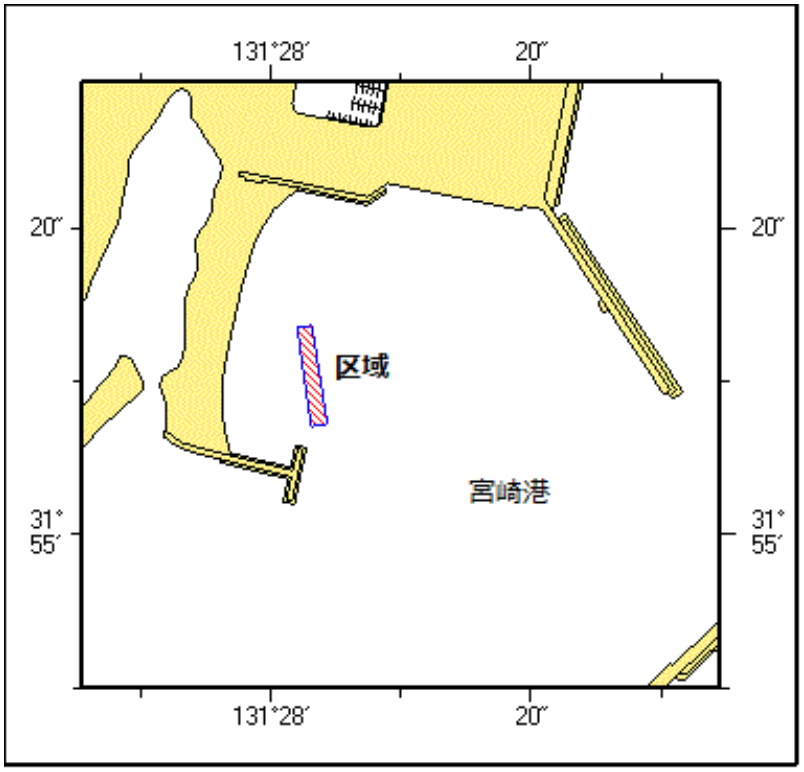

★４年５３９項 九州東岸　－　宮崎港　　特殊小型船舶操縦訓練

特殊小型船舶操縦訓練(水上オートバイ)が実施される。
　期　間　　令和4年12月5日、6日、日出～日没
　区　域　　2地点を結ぶ線上付近
　　(1)　31-55-15N　131-28-01E
　　(2)　31-55-15N　131-28-05E
　備　考　　区域内に浮標6基を設置
　海　図　　Ｗ１２７２
　出　所　　宮崎海上保安部

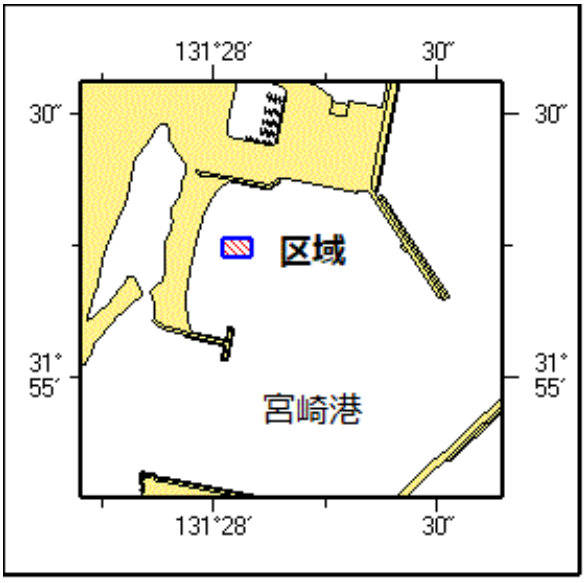

★４年５４０項 九州東岸　－　宮崎港　　特殊小型船舶操縦訓練

特殊小型船舶操縦訓練（水上オートバイ）が実施される。
　期　間　　令和4年12月4日～25日、0800～1730

区　域　　2地点を結ぶ線上、幅20m
　　(1)　31-55-18N　131-28-03E
　　(2)　31-55-18N　131-28-00E
備　考　　区域内に浮標6基を設置
海　図　　Ｗ１２７２
出　所　　宮崎海上保安部

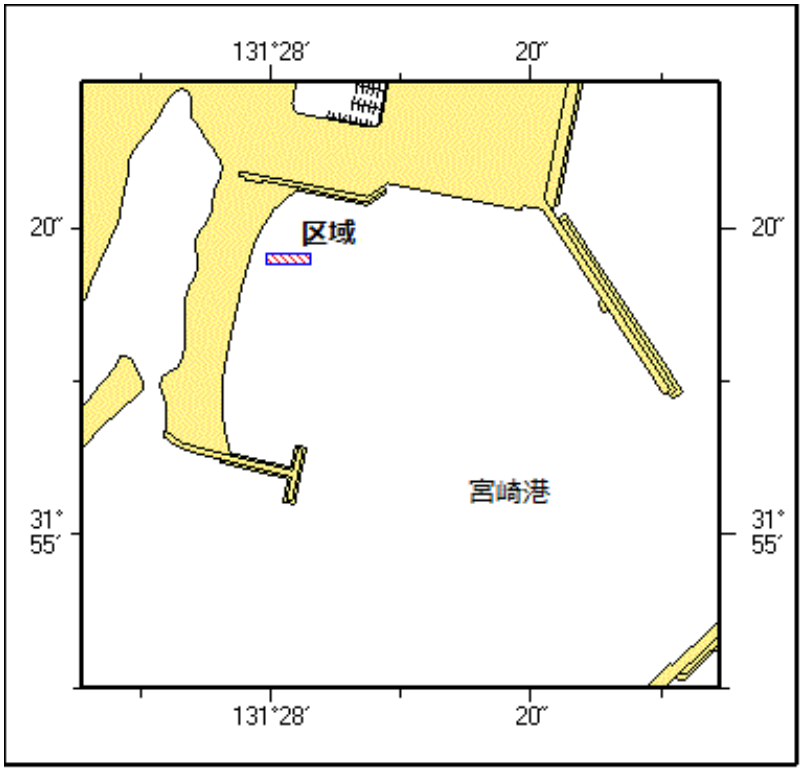

★４年５４１項 九州東岸　－　宮崎港　　小型船舶操縦訓練

小型船舶操縦訓練が実施される。
期　間　　令和4年12月4日、0800～1730
区　域　　2地点を結ぶ線上付近
　　(1)　31-55-14N　131-28-17E
　　(2)　31-55-11N　131-28-20E
備　考　　区域内に浮標3基を設置
海　図　　Ｗ１２７２
出　所　　宮崎海上保安部

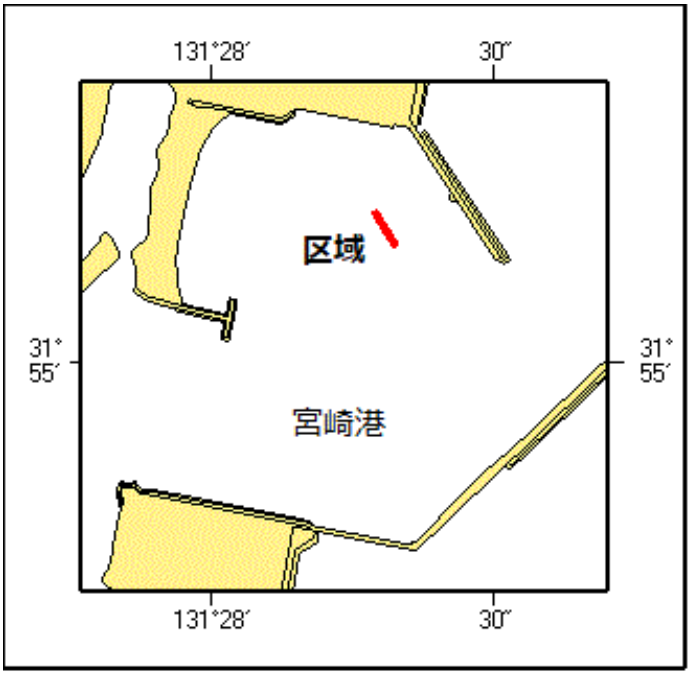
131°28′
30″
区域
31°
55′
31°
55′
宮崎港
131°28′
30″