十　管　区　水　路　通　報

第　４６　号

（令和４年１１月１８日～令和４年１１月２４日　掲載分）

- 第 542項　九州西岸　－　串木野港南方　　水路測量
- 第 543項　九州西岸　－　本渡港　　架橋存在
- 第 544項　九州西岸　－　本渡港　　橋梁灯設置（予告）
- 第 545項　九州西岸　－　本渡港　　橋梁灯廃止（予告）
- 第 546項　南西諸島　－　種子島南東方　　フレア発射訓練

★４年５４２項 九州西岸　－　串木野港南方　　水路測量

作業船による水路測量が実施される。
期　間　　令和4年11月21日～12月27日（内3日間）
区　域　　6地点を結ぶ線上付近
(1)　31-41-32N　130-16-32E
(2)　31-39-41N　130-17-48E
(3)　31-39-11N　130-18-44E
(4)　31-35-58N　130-19-42E
(5)　31-30-22N　130-18-58E
(6)　31-26-48N　130-16-50E
備　考　　作業船は「白紅白」のえん尾旗を掲揚
海　図　　Ｗ１８４－Ｗ２０７
出　所　　十本部海洋情報部

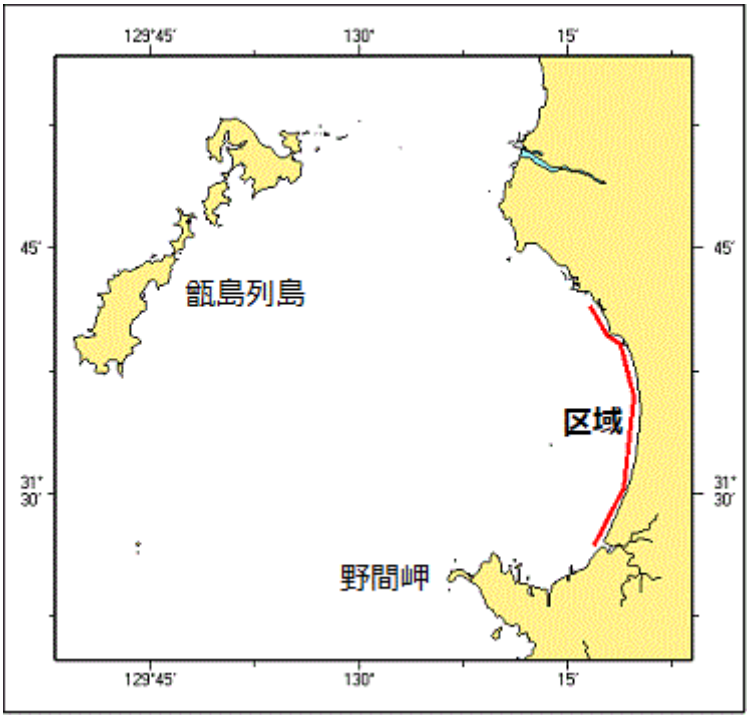

★４年５４３項 九州西岸　－　本渡港　　架橋存在

（十管区水路通報4年24号292項削除）
架橋が存在する。
名　称　　天草未来大橋
区　域　　下記10地点を結ぶ線上（幅約11m）
(1)　32-27-17.4N　130-11-58.5E
(2)　32-27-16.2N　130-12-00.5E
(3)　32-27-14.8N　130-12-02.4E
(4)　32-27-12.4N　130-12-05.0E
(5)　32-27-10.3N　130-12-07.6E
(6)　32-27-09.3N　130-12-09.1E
(7)　32-27-08.5N　130-12-10.6E
(8)　32-27-07.7N　130-12-12.7E
(9)　32-27-06.6N　130-12-16.3E
(10)　32-27-06.2N　130-12-19.2E
可航高　　最高水面上約17m
海　図　　Ｗ１２５２－Ｗ１７４－Ｗ１６９
出　所　　十本部海洋情報部

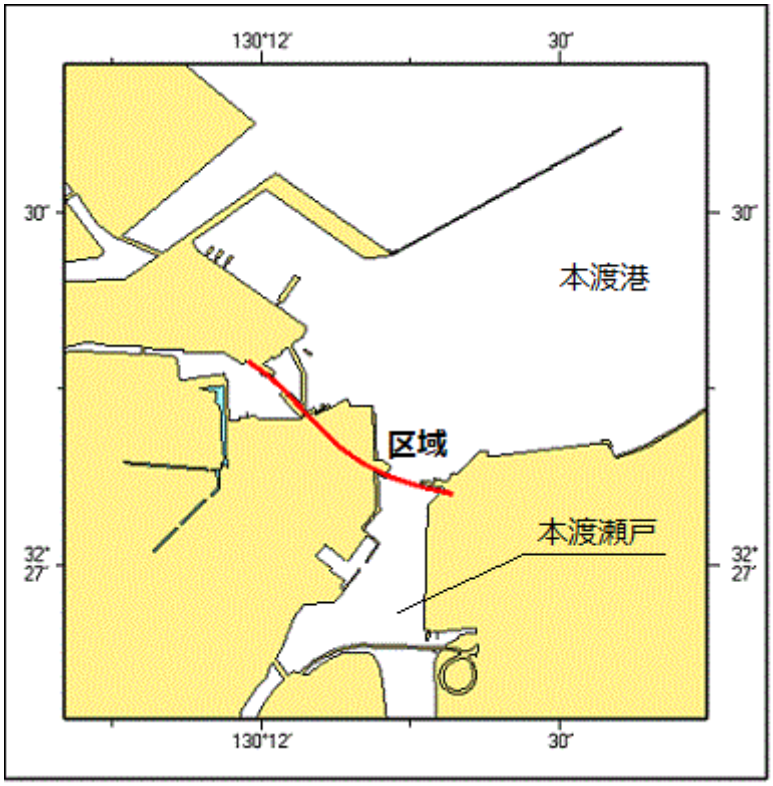

★４年５４４項 九州西岸　－　本渡港　　橋梁灯設置（予告）

「天草未来大橋橋梁灯（C1灯、R1灯、L1灯）」が設置される。
予　定　日　　令和4年11月25日
１　名　　称　　天草未来大橋橋梁灯（C1灯）
　　位　　置　　32-27-07.1N　130-12-14.3E
　　灯　　質　　不動白光
　　光　　度　　40カンデラ
　　光達距離　　4.0海里
　　明　　弧　　全度
　　高　　さ　　19メートル（平均水面上）
２　名　　称　　天草未来大橋橋梁灯（R1灯）
　　位　　置　　32-27-06.7N　130-12-15.7E
　　灯　　質　　不動赤光
　　光　　度　　40カンデラ
　　光達距離　　4.0海里
　　明　　弧　　全度
　　高　　さ　　19メートル（平均水面上）
３　名　　称　　天草未来大橋橋梁灯（L1灯）
　　位　　置　　32-27-07.5N　130-12-13.0E
　　灯　　質　　不動緑光
　　光　　度　　40カンデラ
　　光達距離　　4.0海里
　　明　　弧　　全度
　　高　　さ　　19メートル（平均水面上）
海　図　　Ｗ１２５２－Ｗ１７４－Ｗ１６９
出　所　　十本部交通部

★４年５４５項 九州西岸　－　本渡港　　橋梁灯廃止（予告）

「天草瀬戸大橋橋梁灯（L2灯、C2灯、R2灯）」は廃止される。
予　定　日　　令和4年11月25日
１　名　　称　　天草瀬戸大橋橋梁灯（L2灯）（灯台表第1巻、6457.2）
　　位　　置　　32-26.9N　130-12.2E
２　名　　称　　天草瀬戸大橋橋梁灯（C2灯）（灯台表第1巻、6457.21）
　　位　　置　　32-26.9N　130-12.2E

３　名　　称　　天草瀬戸大橋橋梁灯（R2灯）（灯台表第1巻、6457.22）
　　位　　置　　32-26.9N　130-12.2E
海　図　　Ｗ１２５２－Ｗ１７４－Ｗ１６９
出　所　　十本部交通部

★４年５４６項 南西諸島　－　種子島南東方　　フレア発射訓練
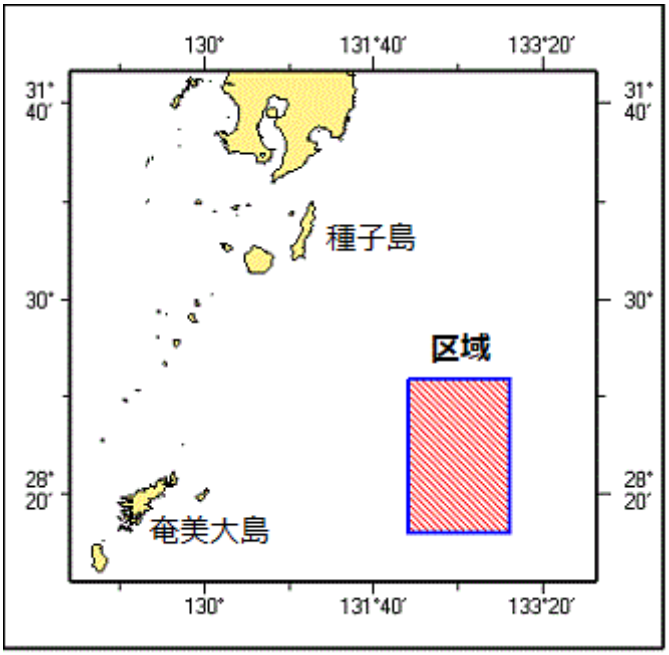
自衛隊航空機によるフレア発射訓練が実施される。
期　間　　令和4年12月12日（予備日13日、14日）、0930～1630
区　域　　4地点で囲まれる区域
(1)　29-20-00N　132-00-00E
(2)　29-20-00N　133-00-00E
(3)　28-00-00N　133-00-00E
(4)　28-00-00N　132-00-00E
海　図　　Ｗ２４７－Ｗ１０７２－Ｗ２１０－ＦＷ２１０
出　所　　防衛省海上幕僚監部