十　管　区　水　路　通　報

第　４７　号

（令和４年１１月２５日～令和４年１２月１日　掲載分）

- 第 547項　九州西岸　－　八代港　　小型船舶操縦訓練
- 第 548項　九州東岸　－　細島港　　潜水作業
- 第 549項　九州東岸　－　宮崎港南方　　海上作業
- 第 550項　九州西岸　－　本渡港　　橋梁灯廃止等
- 第 551項　九州西岸　－　本渡港　　橋梁灯設置
- 第 552項　九州西岸　－　八代海　　灯浮標交換作業
- 第 553項　九州西岸　－　甑島列島西北西方　　爆撃訓練
- 第 554項　九州西岸　－　甑島列島西北西方　　射撃訓練
- 第 555項　九州南岸　－　鹿児島港、外港　　小型船舶操縦訓練
- 第 556項　九州南岸　－　鹿児島港、外港　　水路測量
- 第 557項　九州南岸　－　鹿児島港、新港区　　水路測量
- 第 558項　九州東岸　－　油津港付近　　ヨットレース
- 第 559項　九州東岸　－　都井岬東方　　射爆撃訓練
- 第 560項　九州東岸　－　細島港南方　　海上訓練
- 第 561項　九州東岸　－　細島港　　岸壁築造工事
- 第 562項　南西諸島　－　種子島南東方　　フレア発射訓練
- 第 563項　南西諸島　－　沖縄島北西方　　射撃訓練
- 第 564項　南西諸島　－　沖縄島東方　　射撃訓練

★４年５４７項 九州西岸　－　八代港　　小型船舶操縦訓練

小型船舶操縦訓練が実施される。
　期　間　　令和4年12月1日～令和5年3月31日、日出～日没
　区　域　　4地点により囲まれる海面
　　(1)　32-31-17N　130-31-42E
　　(2)　32-31-12N　130-31-54E（岸線角）
　　(3)　32-29-30N　130-31-54E
　　(4)　32-29-30N　130-30-30E
　備　考　　区域内に浮標3基を設置
　海　図　　Ｗ１２４３
　出　所　　八代港長

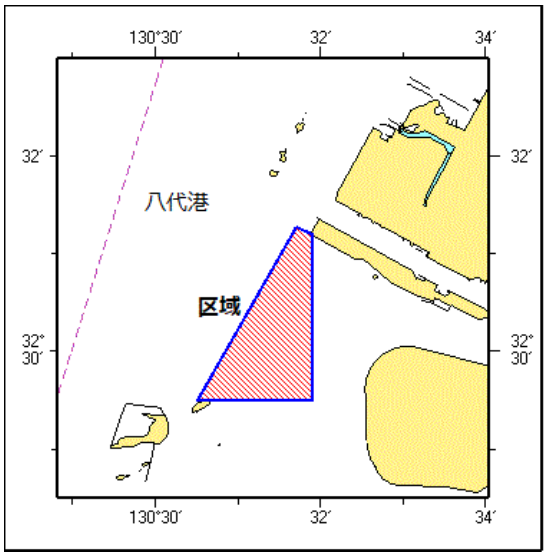

★４年５４８項 九州東岸　－　細島港　　潜水作業

潜水作業が実施される。
　期　間　　令和4年12月1日～28日（内2日間）、日出～日没
　位　置　　32-26-50N　131-40-03E 付近
　備　考　　潜水作業中、国際信号旗「A」旗を掲揚
　海　図　　Ｗ１２２３
　出　所　　細島港長

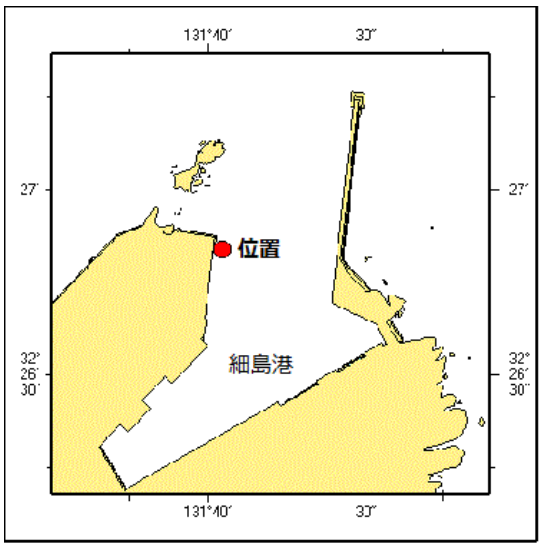

★４年５４９項 九州東岸　－　宮崎港南方　　海上作業

起重機船による海上作業が実施される。
期　間　　令和4年12月1日～令和5年2月28日、2130～0700
位　置　　31-52-40N　131-27-47E付近
備　考　　付近に警戒船を配置
　　作業区域を黄色点滅灯で表示
海　図　　Ｗ１２２０
出　所　　宮崎海上保安部

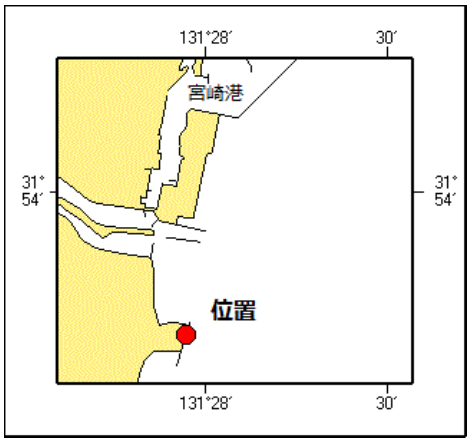

★４年５５０項 九州西岸　－　本渡港　　橋梁灯廃止等

（十管区水路通報4年46号545項削除）
１．「天草瀬戸大橋橋梁灯（L2灯、C2灯、R2灯）」は廃止された。
名　称　　(1) 天草瀬戸大橋橋梁灯（L2灯）（灯台表第1巻、6457.2）（32-26.9N　130-12.2E）
　　(2) 天草瀬戸大橋橋梁灯（C2灯）（灯台表第1巻、6457.21）（32-26.9N　130-12.2E）
　　(3) 天草瀬戸大橋橋梁灯（R2灯）（灯台表第1巻、6457.22）（32-26.9N　130-12.2E）
２．下記位置に灯が設置された。
位　置　　(4) 32-26-53.2N　130-12-13.7E（上記（1）位置　橋梁灯　不動緑光）
　　(5) 32-26-53.2N　130-12-14.7E（上記（2）位置　橋梁灯　不動白光）
　　(6) 32-26-53.2N　130-12-15.7E（上記（3）位置　橋梁灯　不動赤光）
海　図　　Ｗ１２５２－Ｗ１７４－Ｗ１６９
出　所　　十本部交通部、熊本海上保安部

★４年５５１項 九州西岸　－　本渡港　　橋梁灯設置

（十管区水路通報4年46号544項削除）
「天草未来大橋橋梁灯（C1灯、R1灯、L1灯）」が設置された。
１　名　　称　　天草未来大橋橋梁灯（C1灯）
　　位　　置　　32-27-07.1N　130-12-14.3E
　　灯　　質　　不動白光
　　光　　度　　40カンデラ
　　光達距離　　4.0海里
　　明　　弧　　全度
　　高　　さ　　19メートル（平均水面上）
２　名　　称　　天草未来大橋橋梁灯（R1灯）
　　位　　置　　32-27-06.7N　130-12-15.7E
　　灯　　質　　不動赤光
　　光　　度　　40カンデラ
　　光達距離　　4.0海里

明　　弧　　全度
高　　さ　　19メートル（平均水面上）
３　名　　称　　天草未来大橋橋梁灯（L1灯）
位　　置　　32-27-07.5N　130-12-13.0E
灯　　質　　不動緑光
光　　度　　40カンデラ
光達距離　　4.0海里
明　　弧　　全度
高　　さ　　19メートル（平均水面上）
海　図　　Ｗ１２５２－Ｗ１７４－Ｗ１６９
出　所　　十本部交通部、熊本海上保安部

★４年５５２項 九州西岸　－　八代海　　灯浮標交換作業

潜水士及び作業船による灯浮標交換作業が実施される。
期　間　　令和4年12月12日～23日（内3日間）、日出～日没
位　置　　2地点
(1)　32-21.5N　130-28.7E（田浦七ツ瀬南西灯浮標、灯台表第１巻、6536）
(2)　32-12.3N　130-22.1E（水俣港七ツ瀬北方灯浮標、灯台表第１巻、6543）
備　考　　潜水作業中、国際信号旗「A」旗を掲揚
付近に警戒船を配置
海　図　　Ｗ１２４０－Ｗ１７０－Ｗ１７４－Ｗ１６９－Ｗ２０６
出　所　　八代海上保安署

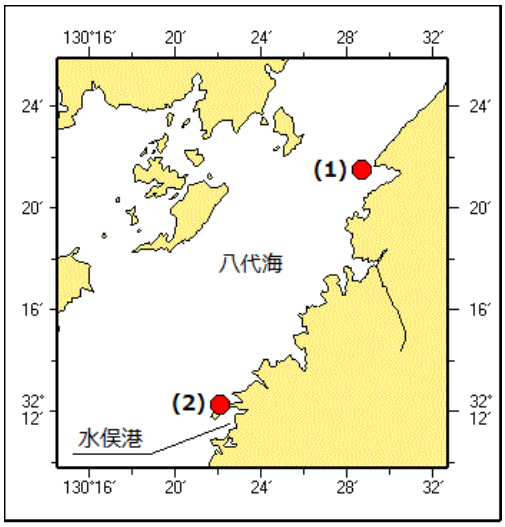

★４年５５３項 九州西岸　－　甑島列島西北西方　　爆撃訓練

フォックストロット区域において、自衛隊航空機による空対水爆撃訓練が実施されている。
期　間　　令和4年12月31日まで(土曜日、日曜日及び祝日を除く）、0800～1700
区　域　　4地点により囲まれる区域
(1)　32-20-12N　128-45-52E
(2)　32-20-12N　129-09-52E
(3)　31-47-12N　129-09-52E
(4)　31-47-12N　128-45-52E
海　図　　Ｗ２１３－ＪＰ２１３－Ｗ１８７－ＪＰ１８７－Ｗ１８０－Ｗ４３７
出　所　　海上保安庁海洋情報部

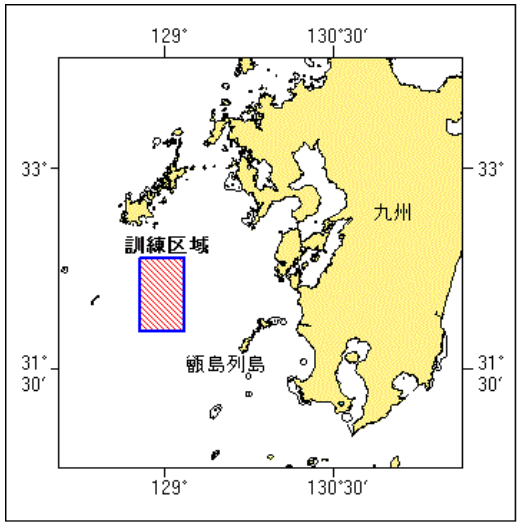

★４年５５４項 九州西岸　－　甑島列島西北西方　　射撃訓練

フォックストロット区域において、自衛艦による水上射撃及び対空射撃が実施される。
期　間　　令和4年12月17日、18日（予備日19日）、0800～1700
区　域　　4地点で囲まれる区域
(1)　32-20-12N　128-45-52E
(2)　32-20-12N　129-09-52E
(3)　31-47-12N　129-09-52E
(4)　31-47-12N　128-45-52E
備　考　　訓練実施中、実施艦に「B」旗が掲揚される
海　図　　Ｗ２１３－ＪＰ２１３－Ｗ１８７－ＪＰ１８７－Ｗ１８０－Ｗ４３７
出　所　　防衛省海上幕僚監部

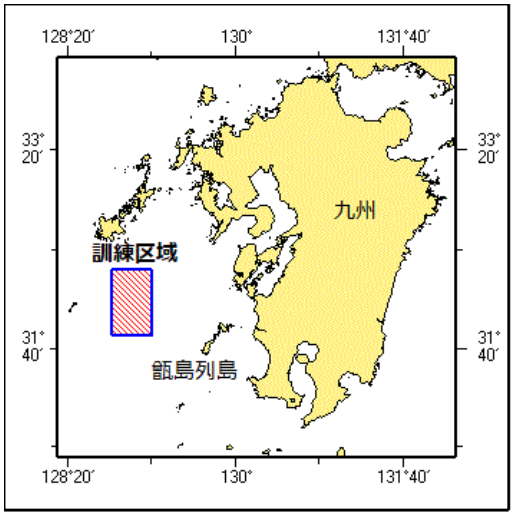

★４年５５５項 九州南岸　－　鹿児島港、外港　　小型船舶操縦訓練

小型船舶操縦訓練が実施される。
期　間　　令和4年12月3日、4日、17日、18日、20日
（予備日 令和4年12月10日、11日、23日～25日）、0730～日没
区　域　　2地点を結ぶ線上、幅50m
(1)　31-30-37N　130-32-17E
(2)　31-30-27N　130-32-13E
備　考　　区域内に浮標3基を設置
海　図　　Ｗ２１４Ｂ－ＪＰ２１４Ｂ
出　所　　鹿児島港長

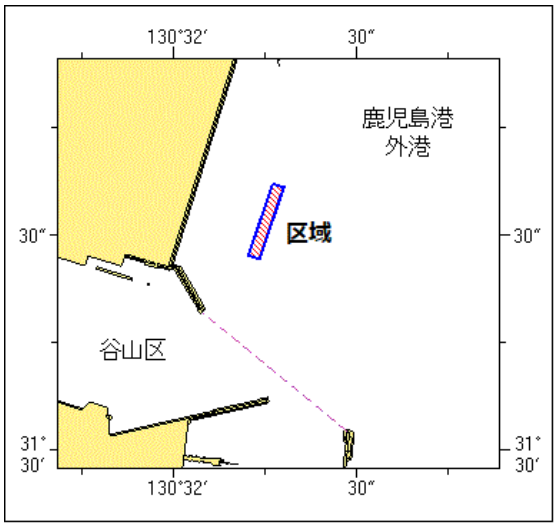

★４年５５６項 九州南岸　－　鹿児島港、外港　　水路測量

作業船による水路測量が実施される。
期　間　　令和4年12月5日～23日（内2日間）
区　域　　4地点により囲まれる区域
(1)　31-32-20N　130-32-50E
(2)　31-32-17N　130-32-59E
(3)　31-32-05N　130-32-53E
(4)　31-32-08N　130-32-44E
備　考　　作業船は「白紅白」のえん尾旗を掲揚
海　図　　Ｗ２１４Ａ－ＪＰ２１４Ａ－Ｗ２１４Ｂ－ＪＰ２１４Ｂ
出　所　　十本部海洋情報部

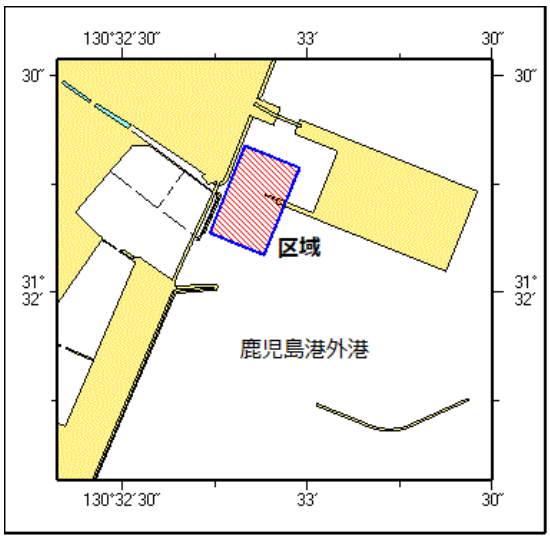

★４年５５７項 九州南岸　－　鹿児島港、新港区　　水路測量

作業船による水路測量が実施される。
期　間　　令和4年12月5日～23日（内3日間）
区　域　　6地点を結ぶ線及び陸岸により囲まれる区域
(1)　31-35-03N　130-34-09E（岸線角）
(2)　31-35-01N　130-34-09E
(3)　31-35-01N　130-34-15E（防波堤先端）
(4)　31-34-55N　130-34-16E（防波堤先端）
(5)　31-34-54N　130-33-56E
(6)　31-34-48N　130-34-02E（岸線上）
備　考　　作業船は「白紅白」のえん尾旗を掲揚
海　図　　Ｗ２１４Ａ－ＪＰ２１４Ａ
出　所　　十本部海洋情報部

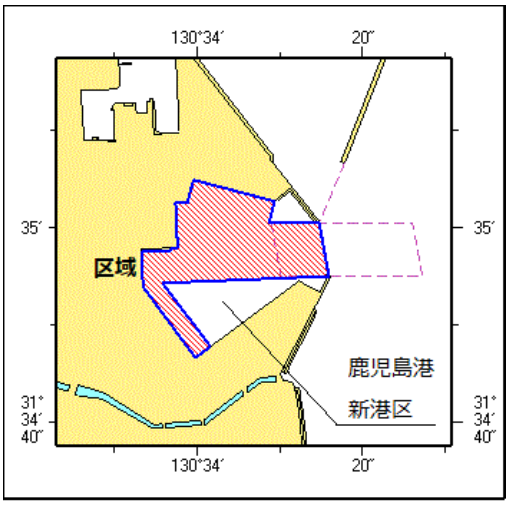

★４年５５８項 九州東岸　－　油津港付近　　ヨットレース

ヨットレースが実施される。
期　間　　令和4年12月10日、0800～1700
11日、0800～1500
区　域　　31-33-04N　131-23-44E　を中心とする半径600mの円内
備　考　　参加艇　9艇
海　図　　Ｗ１８１(油津港及外浦港)－Ｗ１２２１－ＪＰ１２２１
出　所　　宮崎海上保安部

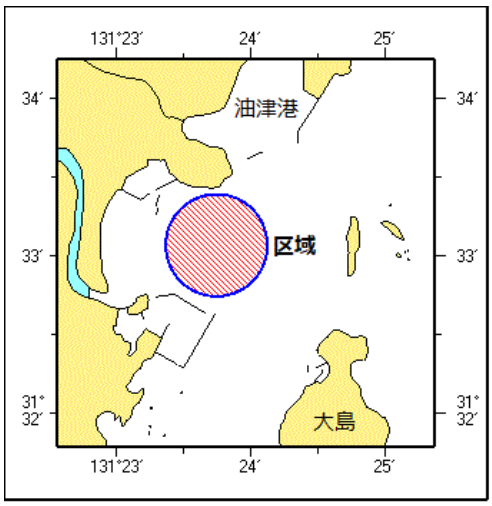

★４年５５９項 九州東岸　－　都井岬東方　　射爆撃訓練

自衛隊航空機による空対空射撃及び空対水爆撃訓練が実施されている。
期　間　　令和4年12月31日まで（土曜日、日曜日及び祝日を除く）、0800～1700
区　域　　10地点により囲まれる区域
(1)　32-09-13N　132-59-51E
(2)　31-48-13N　132-59-51E
(3)　32-02-13N　133-29-51E
(4)　31-42-13N　133-29-51E
(5)　31-04-13N　132-07-51E
(6)　31-25-13N　132-07-51E
(7)　31-30-43N　132-09-21E
(8)　32-00-13N　132-34-51E
(9)　32-03-13N　132-37-51E
(10)　32-01-43N　132-37-51E
海　図　　Ｗ１２２０－ＪＰ１２２０－Ｗ１５７
出　所　　海上保安庁海洋情報部

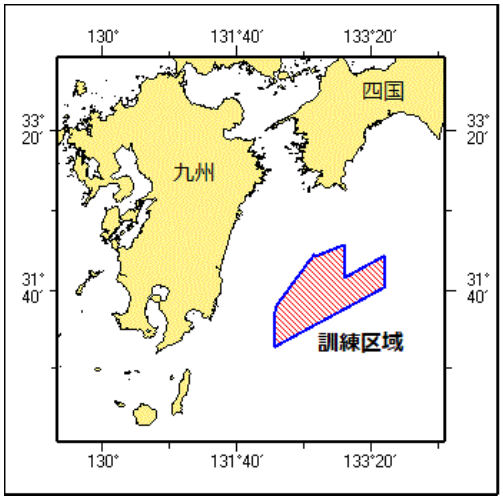

★４年５６０項 九州東岸　－　細島港南方　　海上訓練

LCAC（エアクッション艇）による海上訓練が実施される。
期　間　　令和4年12月12日～20日、0800～2100
区　域　　4地点により囲まれる区域
(1)　32-24.4N　131-38.6E
(2)　32-24.0N　131-39.6E
(3)　32-23.2N　131-39.3E
(4)　32-23.7N　131-38.3E
海　図　　Ｗ１２２０－ＪＰ１２２０
出　所　　日向海上保安署

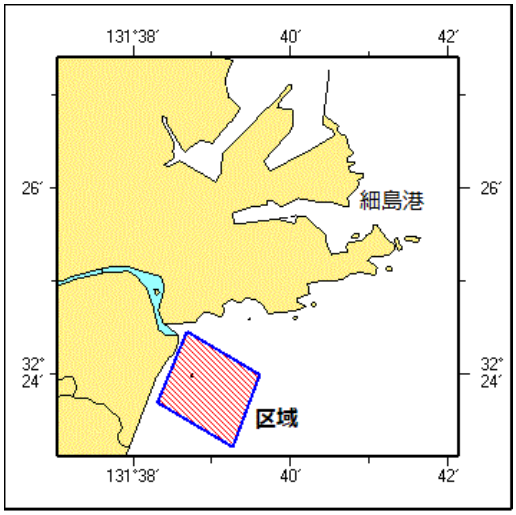

★４年５６１項 九州東岸　－　細島港　　岸壁築造工事

潜水士及び作業船による岸壁築造工事が実施される。
期　間　　令和4年12月15日～令和5年1月20日
位　置　　32-26-28N　131-39-53E付近
備　考　　付近に警戒船を配置
　　潜水作業中、国際信号旗「A」旗を掲揚
海　図　　Ｗ１２２３
出　所　　細島港長

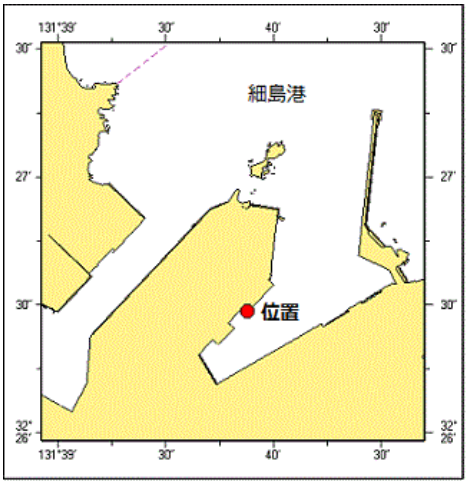

★４年５６２項 南西諸島　－　種子島南東方　　フレア発射訓練

自衛隊航空機によるフレア発射訓練が実施される。
期　間　　令和4年12月19日（予備日20日、21日）、0930～1630
区　域　　4地点で囲まれる区域
　　(1)　29-20-00N　132-00-00E
　　(2)　29-20-00N　133-00-00E
　　(3)　28-00-00N　133-00-00E
　　(4)　28-00-00N　132-00-00E
海　図　　Ｗ２４７－Ｗ１０７２－Ｗ２１０－ＦＷ２１０
出　所　　防衛省海上幕僚監部

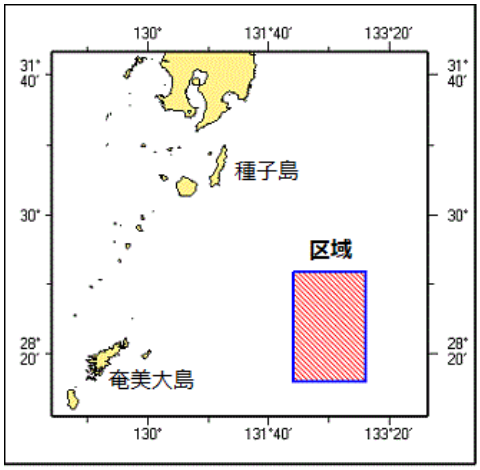

★４年５６３項 南西諸島　－　沖縄島北西方　　射撃訓練

沖縄北部訓練区域において、自衛隊航空機による空対空射撃訓練が実施されている。
期　間　　令和4年12月31日まで（土曜日、日曜日及び祝日を除く）、0700～1800
区　域　　5地点により囲まれる区域
(1)　27-05-26N　126-42-59E
(2)　27-04-45N　126-39-05E
(3)　27-30-14N　125-56-53E
(4)　28-17-14N　127-07-53E
(5)　27-32-02N　127-25-35E
ただし、(3)(4)間は 26-22-14N 127-47-53E の地点を中心とする
半径120海里の円弧、
(5)(1)間は同地点を中心とする半径72海里の円弧で結ぶ
海　図　　Ｗ１８２Ｂ－Ｗ２１０－ＦＷ２１０
出　所　　海上保安庁海洋情報部

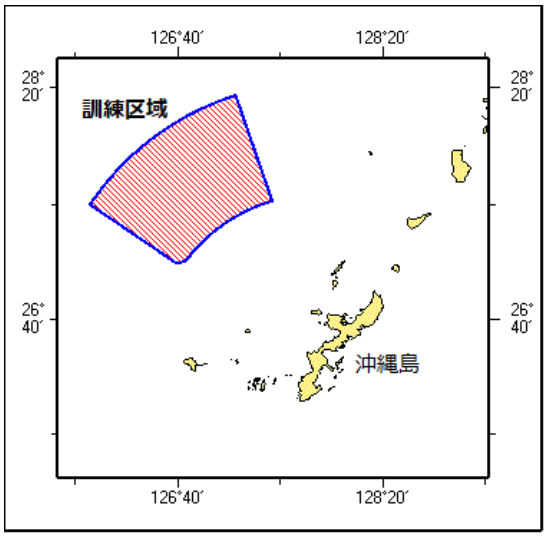

★４年５６４項 南西諸島　－　沖縄島東方　　射撃訓練
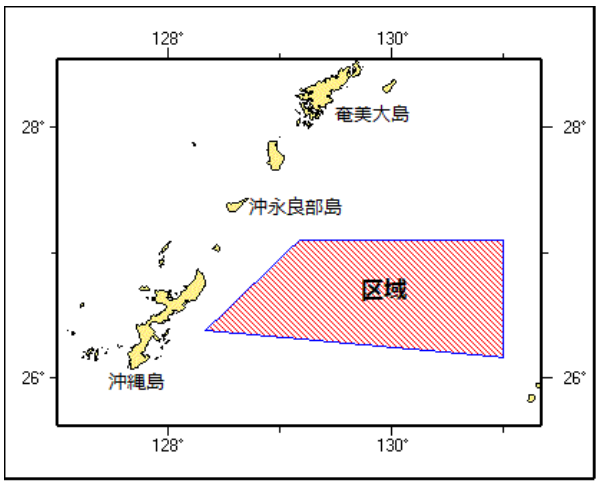
ホテル・ホテル区域において、自衛艦による水上射撃が実施される。
期　間　　令和4年12月12日（予備日13日、14日）、0700～1800
区　域　　4地点により囲まれる区域
(1)　27-06-14N　129-09-52E
(2)　27-06-14N　130-59-52E
(3)　26-10-15N　130-59-52E
(4)　26-23-14N　128-19-53E
備　考　　訓練実施中、実施艦に「B」旗が掲揚される
海　図　　Ｗ２２６－ＪＰ２２６－Ｗ１８２Ｂ－Ｗ１２０３
出　所　　防衛省海上幕僚監部