

十管区水路通報

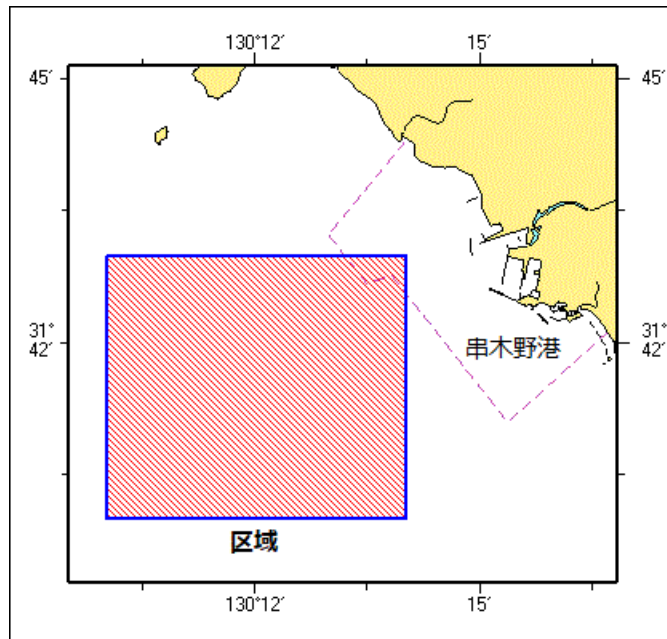
第 1 号

(令和4年12月23日～令和5年1月5日 掲載分)

- 第 1項 九州西岸 - 串木野港及び付近 照明弾発射訓練
- 第 2項 九州西岸 - 串木野港南方 水路測量
- 第 3項 九州南岸 - 佐多岬西方 射撃訓練
- 第 4項 九州東岸 - 志布志港 灯台光達距離変更
- 第 5項 九州東岸 - 細島港 岸壁築造工事
- 第 6項 九州南岸 - 佐多岬西方 射撃訓練
- 第 7項 九州南岸 - 鹿児島港、外港 小型船舶等操縦訓練
- 第 8項 南西諸島 - 種子島、島間港及び付近 土砂搬出入作業
- 第 9項 南西諸島 - 屋久島、宮之浦港 水路測量

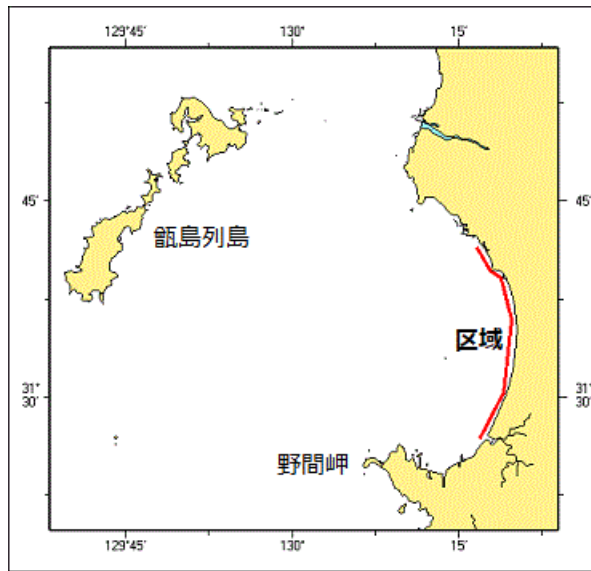
★ 5年1項 九州西岸 - 串木野港及び付近 照明弾発射訓練

巡視船による照明弾発射訓練が実施される。
期 間 令和5年1月7日（予備日8日）、1800～2030
区 域 4地点により囲まれる区域
(1) 31-43N 130-10E
(2) 31-43N 130-14E
(3) 31-40N 130-14E
(4) 31-40N 130-10E
備 考 訓練中、紅色閃光灯を点灯する
海 図 W 1 8 4 (串木野港) - W 2 0 7
出 所 串木野海上保安部



★ 5年2項 九州西岸 - 串木野港南方 水路測量

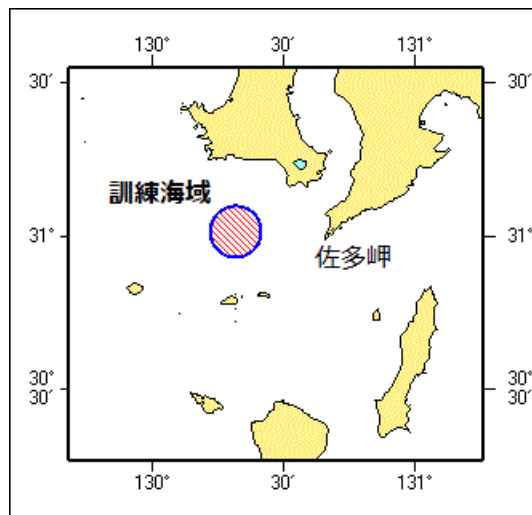
(十管区水路通報4年46号542項削除)
作業船による水路測量が実施されている。
期 間 令和5年2月28日まで
区 域 6地点を結ぶ線上付近
(1) 31-41-32N 130-16-32E
(2) 31-39-41N 130-17-48E
(3) 31-39-11N 130-18-44E
(4) 31-35-58N 130-19-42E
(5) 31-30-22N 130-18-58E
(6) 31-26-48N 130-16-50E
備 考 作業船は「白紅白」のえん尾旗を掲揚
海 図 W 1 8 4 - W 2 0 7
出 所 十本部海洋情報部



★5年3項 九州南岸 - 佐多岬西方 射撃訓練

巡視船による射撃訓練が実施される。

期間 令和5年1月11日、0900～1800、12日、0730～1630、13日、0730～1700
 区域 31-01N 130-19Eを中心とする半径5海里の円内
 備考 訓練中、紅色閃光灯を点灯し、国際信号旗「UY」及び「NE4」旗を掲揚
 海図 W221-JP221-W1222-JP1222-W180-W182A
 出所 十本部警備救難部



★5年4項 九州東岸 - 志布志港 灯台光達距離変更

(十管区水路通報4年50号584項削除)

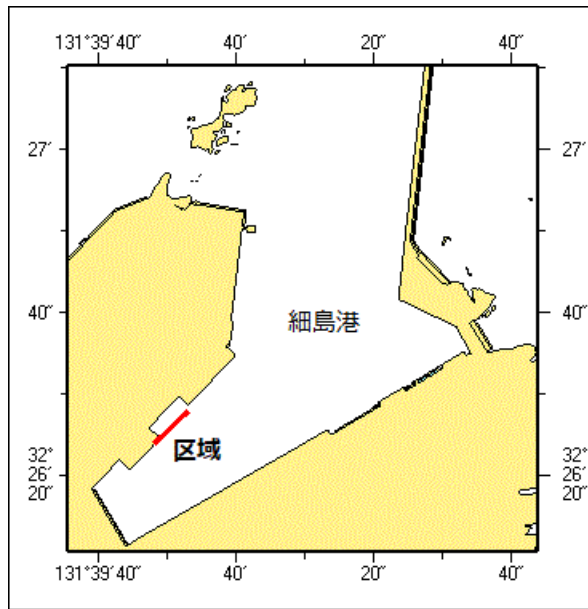
「志布志国家石油備蓄基地東防波堤灯台」(灯台表第1巻、6704.3)(31-21.8N 131-02.1E)は光達距離が変更された。

光達距離 [変更前]4.0海里
 [変更後]6.0海里
 海図 W1271-W185
 出所 十本部交通部

★5年5項 九州東岸 - 細島港 岸壁築造工事

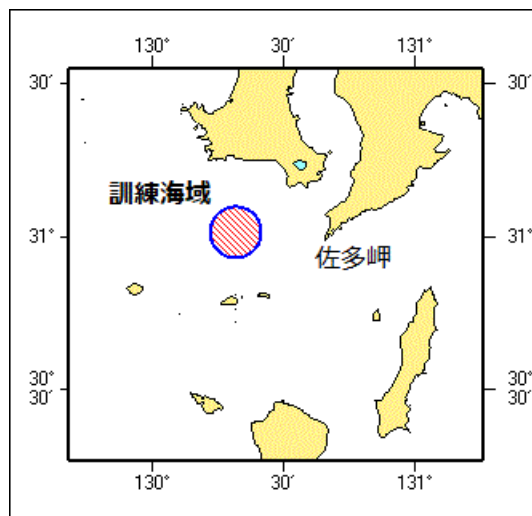
岸壁築造工事が実施される。

期間 令和5年1月2日～23日、日出～日没
 区域 2地点を結ぶ線上付近
 (1) 32-26-28N 131-39-53E
 (2) 32-26-24N 131-39-48E
 海図 W1223
 出所 細島港長



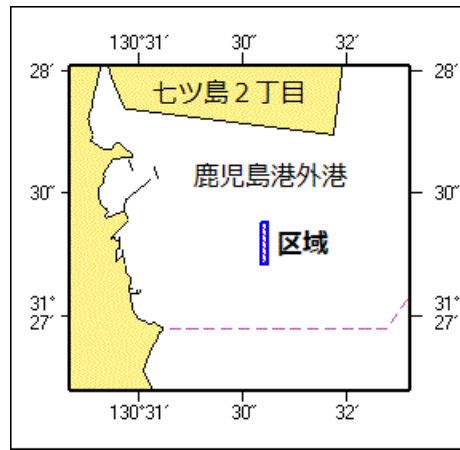
★5年6項 九州南岸 - 佐多岬西方 射撃訓練

巡視船による射撃訓練が実施される。
 期間 令和5年1月15日、1000～1830
 区域 31-01N 130-19Eを中心とする半径5海里の円内
 備考 訓練中、紅色閃光灯を点灯し、国際信号旗「UY」及び「NE4」旗を掲揚
 海図 W 2 2 1 - J P 2 2 1 - W 1 2 2 2 - J P 1 2 2 2 - W 1 8 0 - W 1 8 2 A
 出所 十本部警備救難部



★5年7項 九州南岸 - 鹿児島港、外港 小型船舶等操縦訓練

小型船舶操縦訓練及び特殊小型船舶操縦訓練(水上オートバイ)が実施される。
 1 小型船舶操縦訓練
 期間 令和5年1月8日、9日、12日、13日、22日、23日、0730～1720
 2 特殊小型船舶操縦訓練(水上オートバイ)
 期間 令和5年1月16日、17日、0830～1720
 区域 2地点を結ぶ線上、幅50m
 (1) 31-27-23N 130-31-36E
 (2) 31-27-12N 130-31-36E
 備考 区域内に浮標3～6基を設置
 海図 W 2 1 4 B - J P 2 1 4 B
 出所 鹿児島港長

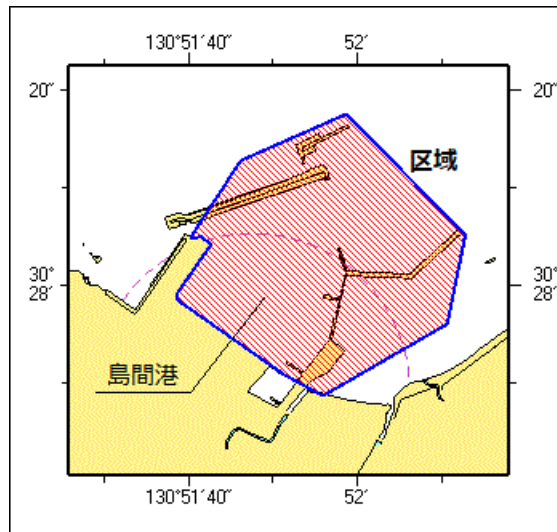


★5年8項 南西諸島 - 種子島、島間港及び付近 土砂搬出入作業

作業船による土砂搬出入作業が実施される。

期間	令和5年1月10日～令和7年3月31日		
区域	7地点を結ぶ線及び陸岸により囲まれる区域		
	(1)	30-28-05.0N	130-51-40.2E (岸線上)
	(2)	30-28-12.9N	130-51-46.1E
	(3)	30-28-17.6N	130-51-58.6E
	(4)	30-28-05.2N	130-52-12.7E
	(5)	30-27-56.2N	130-52-10.6E
	(6)	30-27-48.8N	130-51-55.8E
	(7)	30-27-51.0N	130-51-51.2E (岸線上)

備考 潜水作業を伴う
潜水作業中、国際信号旗「A」旗を掲揚
付近に警戒船を配置
海図所 W216 (島間港)
種子島海上保安署



★5年9項 南西諸島 - 屋久島、宮之浦港 水路測量

作業船による水路測量が実施される。

期間	令和5年1月8日～31日(内5日間程度)、日出～日没		
区域	3地点を結ぶ線上付近		
	(1)	30-25-56.7N	130-34-14.0E (岸線角)
	(2)	30-25-55.9N	130-34-21.4E (岸線角)
	(3)	30-25-54.0N	130-34-27.4E (岸線角)

備考 作業船は「白紅白」のえん尾旗を掲揚
潜水作業を伴う
潜水作業中、国際信号旗「A」旗を掲揚
海図所 W216 (宮之浦港)
種子島海上保安署、十本部海洋情報部

