

# 十管区水路通報

## 第 7 号

(令和5年2月10日～令和5年2月16日 掲載分)

- 第 70項 九州南岸 - 佐多岬西方 救難訓練
- 第 71項 九州西岸 - 八代港 防砂堤補修作業
- 第 72項 九州西岸 - 八代港 灯浮標交換作業
- 第 73項 九州西岸 - 甞島列島西北西方 爆撃訓練
- 第 74項 九州西岸 - 甞島列島西北西方 射撃訓練
- 第 75項 九州西岸 - 長島 灯台光達距離一時変更
- 第 76項 九州南岸 - 佐多岬西方 射撃訓練
- 第 77項 九州東岸 - 志布志湾、福島港東方 潜水作業
- 第 78項 九州東岸 - 宮崎港南方 水路測量
- 第 79項 九州東岸 - 宮崎港 小型船舶操縦訓練
- 第 80項 九州東岸 - 都井岬東方 射撃訓練
- 第 81項 九州東岸 - 細島港南西方 潜水作業
- 第 82項 九州東岸 - 細島港 ボーリング作業
- 第 83項 九州東岸 - 北浦港南西方 潜水作業
- 第 84項 九州東岸 - 北浦港 潜水作業
- 第 85項 南西諸島 - 種子島南東方 フレア発射訓練
- 第 86項 南西諸島 - 奄美大島北方 射撃訓練
- 第 87項 南西諸島 - 沖縄島北西方 射撃訓練

### ★ 5年70項 九州南岸 - 佐多岬西方 救難訓練

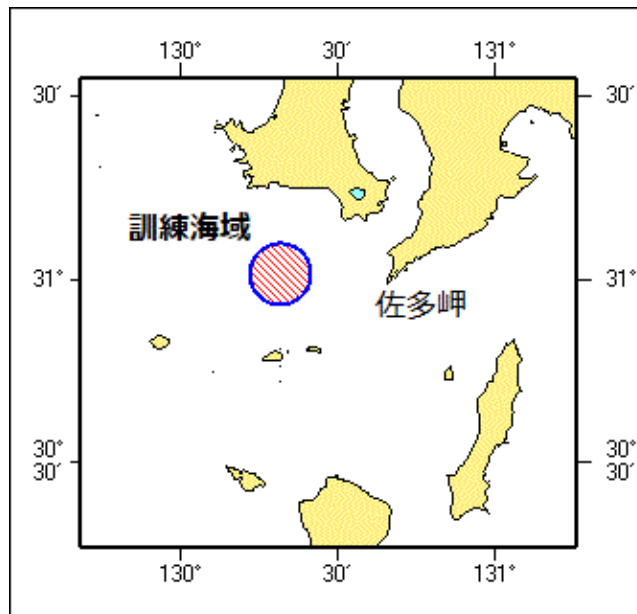
航空機による火工品を使用した救難訓練が実施される。

期 間 令和5年2月15日、1000～1230

区 域 31-01N 130-19Eを中心とする半径5海里の円内

海 図 W 2 2 1 - J P 2 2 1 - W 1 2 2 2 - J P 1 2 2 2 - W 1 8 0 - W 1 8 2 A

出 所 鹿児島海上保安部



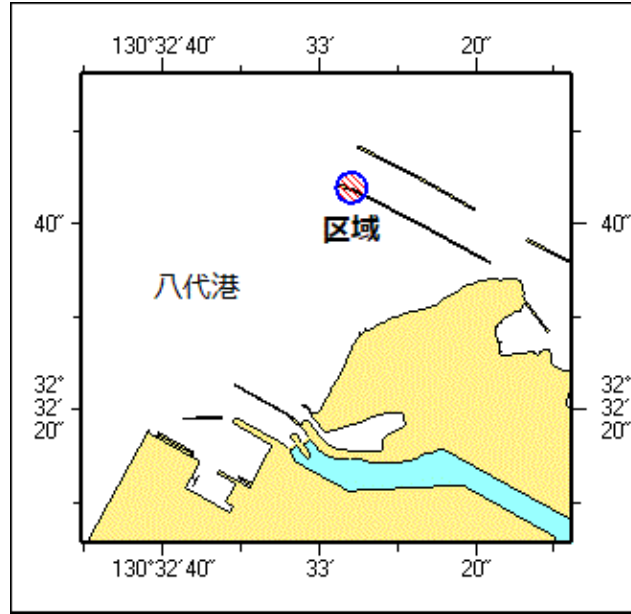
### ★ 5年71項 九州西岸 - 八代港 防砂堤補修作業

作業船による防砂堤補修作業が実施される。

期 間 令和5年3月1日～8月1日、日出～日没

区域  
備考  
海出  
図所

32-32-44N 130-33-04Eを中心とする半径50mの円内  
付近に警戒船を配置  
W 1 2 4 3 - W 1 7 0 - W 1 6 9 - W 2 0 6  
八代港長



### ★5年72項 九州西岸 - 八代港 灯浮標交換作業

潜水士及び作業船による灯浮標交換作業が実施される。

期間  
位置

令和5年2月27日～3月1日、日出～日没  
4地点付近

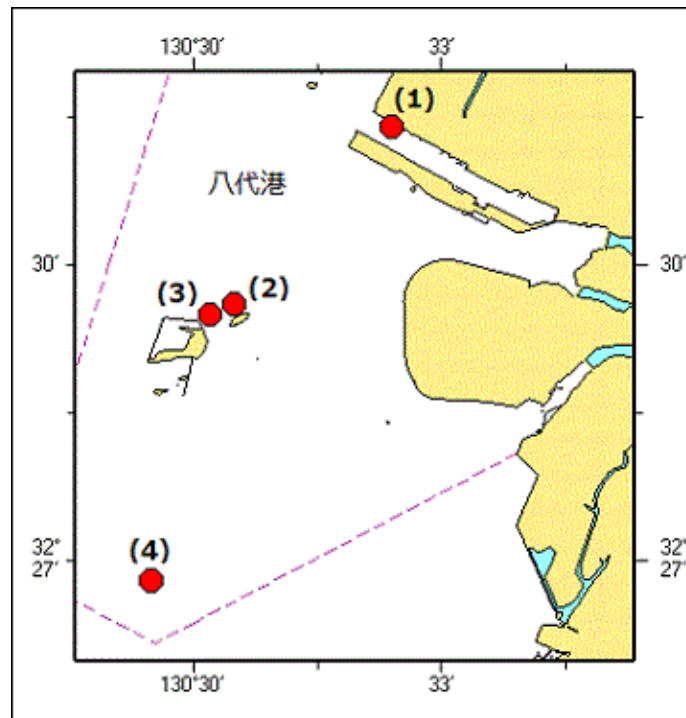
- (1) 32-31.4N 130-32.4E (八代港第1号灯浮標、灯台表第1巻、6527)
- (2) 32-29.6N 130-30.5E (八代港小築島灯浮標、灯台表第1巻、6534)
- (3) 32-29.5N 130-30.2E (八代港大築島灯浮標、灯台表第1巻、6535)
- (4) 32-26.8N 130-29.5E (八代港南第1号灯浮標、灯台表第1巻、6535.4)

備考

付近に警戒船を配置  
潜水作業中、国際信号旗「A」旗を掲揚

海出  
図所

W 1 2 4 3 - W 1 7 0 - W 1 7 4 - W 1 6 9 - W 2 0 6  
八代港長

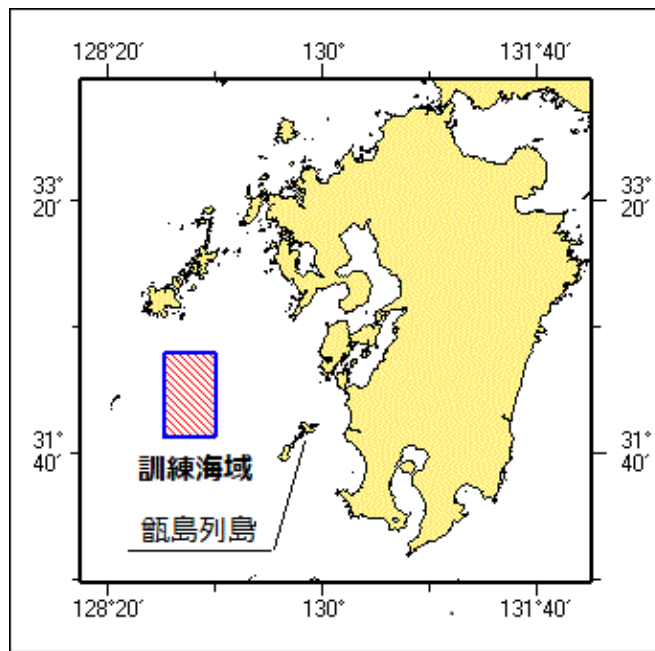


★5年73項 九州西岸 - 甕島列島西北西方 爆撃訓練

フォックストロット区域において、自衛隊航空機による空対水爆撃訓練が実施される。

期間 令和5年3月1日～31日（土曜日、日曜日及び祝日を除く）、0800～1700  
 区域 4地点により囲まれる区域  
 (1) 32-20-12N 128-45-52E  
 (2) 32-20-12N 129-09-52E  
 (3) 31-47-12N 129-09-52E  
 (4) 31-47-12N 128-45-52E

海図 W213-JP213-W187-JP187-W180-W437  
 出所 海上保安庁海洋情報部

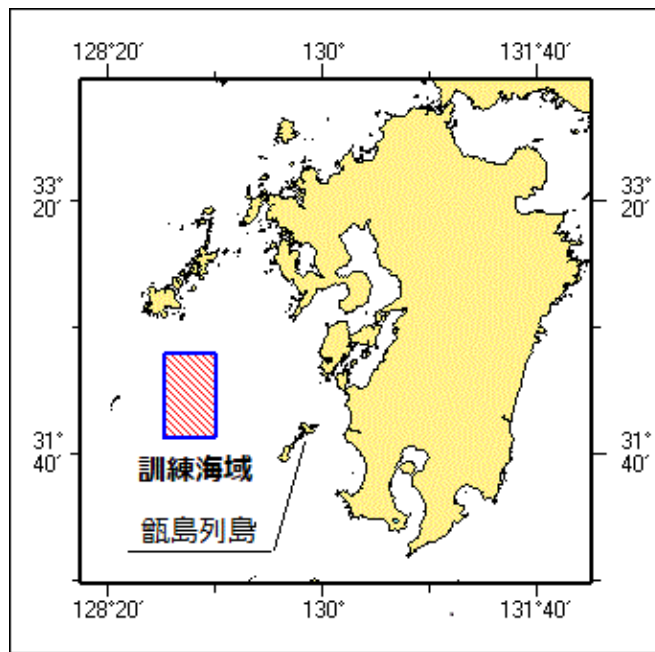


★5年74項 九州西岸 - 甕島列島西北西方 射撃訓練

フォックストロット区域において、自衛艦による水上射撃が実施される。

期間 令和5年3月2日（予備日3日）、0800～1700  
 区域 4地点により囲まれる区域  
 (1) 32-20-12N 128-45-52E  
 (2) 32-20-12N 129-09-52E  
 (3) 31-47-12N 129-09-52E  
 (4) 31-47-12N 128-45-52E

備考 訓練実施中、実施艦に「B」旗が掲揚される  
 海図 W213-JP213-W187-JP187-W180-W437  
 出所 防衛省海上幕僚監部

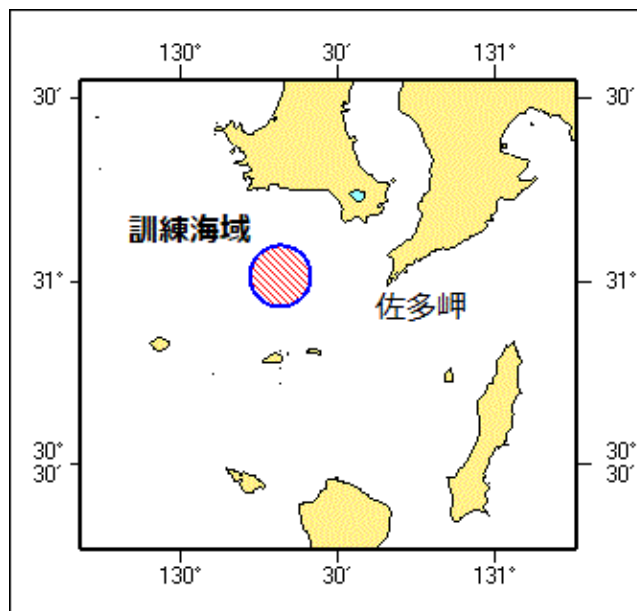


★ 5年75項 九州西岸 - 長島 灯台光達距離一時変更

(十管区水路通報5年6号60項削除)  
 長崎鼻灯台(灯台表第1巻 6562、M5102) (32-07.6N 130-06.7E) は、  
 光達距離が一時変更された。  
 復旧予定 令和5年3月中旬  
 光達距離 [変更後] 12海里  
           [変更前] 15海里  
 海 図 W 1 7 8 - W 2 0 6 - W 2 1 3 - J P 2 1 3 - W 1 8 0  
 出 所 串木野海上保安部

★ 5年76項 九州南岸 - 佐多岬西方 射撃訓練

巡視船による射撃訓練が実施される。  
 期 間 令和5年2月24日(予備日25日)、0800~1530  
 区 域 31-01N 130-19Eを中心とする半径5海里の円内  
 備 考 訓練中、紅色闪光灯を点灯し、国際信号旗「UY」及び「NE4」旗を掲揚  
 海 図 W 2 2 1 - J P 2 2 1 - W 1 2 2 2 - J P 1 2 2 2 - W 1 8 0 - W 1 8 2 A  
 出 所 十本部警備救難部



★5年77項 九州東岸 - 志布志湾、福島港東方 潜水作業

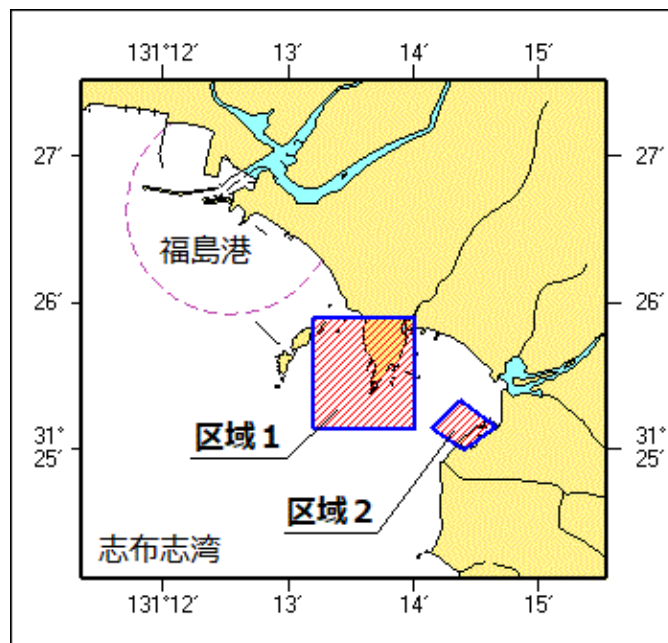
潜水作業が実施される。

期間 令和5年2月20日～3月12日（内4日間、予備日を含む）、日出～日没

区域1 4地点により囲まれる海域  
 (1) 31-25-54N 131-13-11E  
 (2) 31-25-54N 131-14-00E  
 (3) 31-25-09N 131-14-00E  
 (4) 31-25-09N 131-13-11E

区域2 4地点により囲まれる海域  
 (5) 31-25-20N 131-14-22E  
 (6) 31-25-10N 131-14-39E  
 (7) 31-25-00N 131-14-24E  
 (8) 31-25-09N 131-14-08E

備考 潜水作業中、国際信号旗「A」旗を掲揚  
 海図 W185-W1221-JP1221  
 出所 日向海上保安署



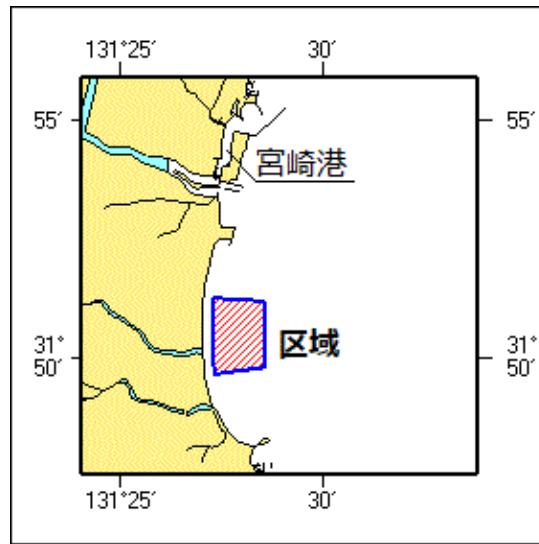
★5年78項 九州東岸 - 宮崎港南方 水路測量

作業船による水路測量が実施される。

期間 令和5年2月17日～3月29日（内3日間）、日出～日没

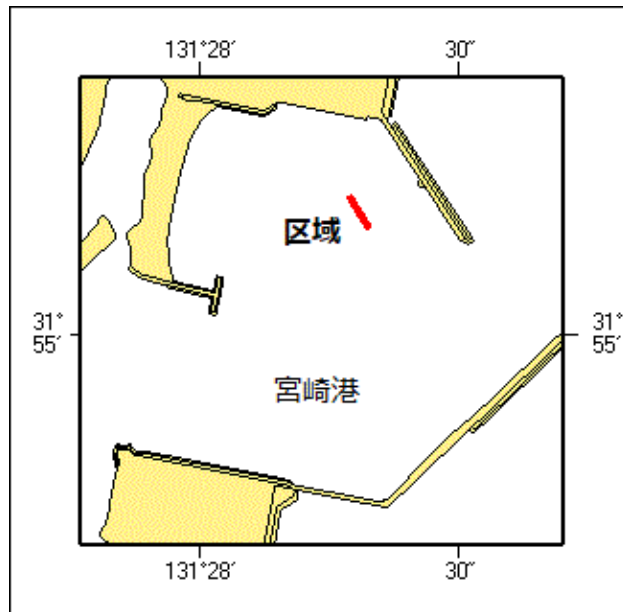
区域 4地点により囲まれる区域  
 (1) 31-51-18N 131-27-16E  
 (2) 31-51-14N 131-28-32E  
 (3) 31-49-51N 131-28-34E  
 (4) 31-49-42N 131-27-18E

備考 作業船は「白紅白」のえん尾旗を掲揚  
 海図 W1220-JP1220-W1221-JP1221  
 出所 十本部海洋情報部



★5年79項 九州東岸 - 宮崎港 小型船舶操縦訓練

小型船舶操縦訓練が実施される。  
 期間 令和5年3月4日、5日、12日、0800～1730  
 区域 2地点を結ぶ線上付近  
 (1) 31-55-14N 131-28-17E  
 (2) 31-55-11N 131-28-20E  
 備考 区域内に浮標3基を設置  
 海図 W 1 2 7 2  
 出所 宮崎海上保安部

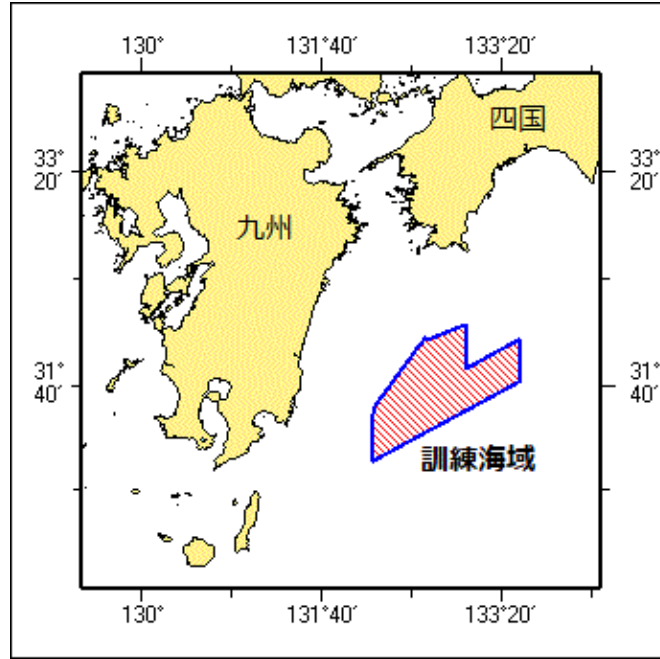


★5年80項 九州東岸 - 都井岬東方 射爆撃訓練

自衛隊航空機による空対空射撃及び空対水爆撃訓練が実施される。  
 期間 令和5年3月1日～31日（土曜日、日曜日及び祝日を除く）、0800～1700  
 区域 10地点により囲まれる区域  
 (1) 32-09-13N 132-59-51E  
 (2) 31-48-13N 132-59-51E  
 (3) 32-02-13N 133-29-51E  
 (4) 31-42-13N 133-29-51E  
 (5) 31-04-13N 132-07-51E  
 (6) 31-25-13N 132-07-51E  
 (7) 31-30-43N 132-09-21E  
 (8) 32-00-13N 132-34-51E

海 図 所  
出 所

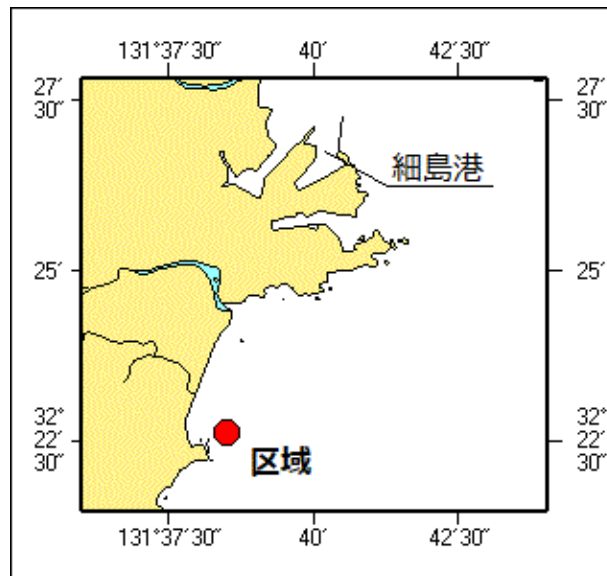
(9) 32-03-13N 132-37-51E  
(10) 32-01-43N 132-37-51E  
W 1 2 2 0 - J P 1 2 2 0 - W 1 5 7  
海上保安庁海洋情報部



★5年81項 九州東岸 - 細島港南西方 潜水作業

潜水作業が実施される。

期 間 令和5年2月20日～3月12日（内4日間、予備日を含む）、日出～日没  
区 域 32-22-39N 131-38-30E 付近  
備 考 潜水作業中、国際信号旗「A」旗を掲揚  
海 図 W 1 2 2 0 - J P 1 2 2 0  
出 所 日向海上保安署

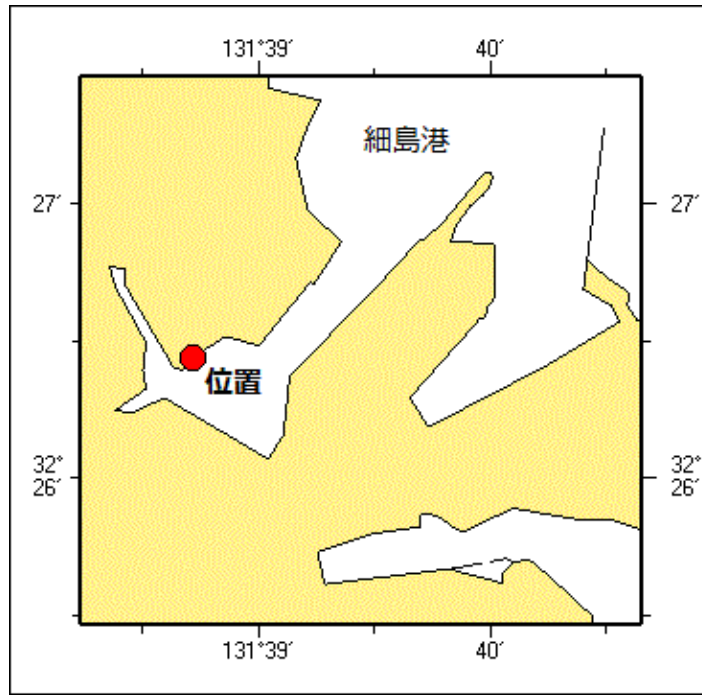


★5年82項 九州東岸 - 細島港 ボーリング作業

ボーリング作業が実施される。

期 間 令和5年2月18日～3月31日  
位 置 32-26-25.3N 131-38-43.8E 付近  
備 考 やぐらの四隅に黄色点滅灯を設置





★ 5年83項 九州東岸 - 北浦港南西方 潜水作業

潜水作業が実施される。

期 間 令和5年2月20日～3月12日（内4日間、予備日を含む）、日出～日没

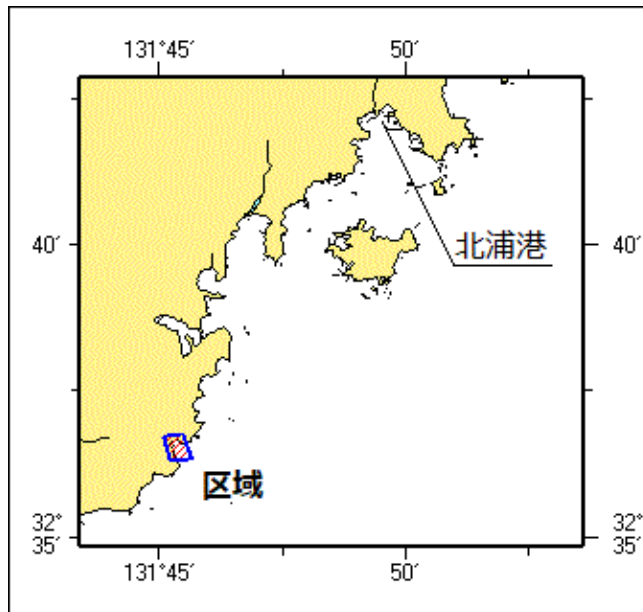
区 域 4地点により囲まれる海域

- (1) 32-36-44N 131-45-04E
- (2) 32-36-47N 131-45-28E
- (3) 32-36-22N 131-45-39E
- (4) 32-36-20N 131-45-13E

備 考 潜水作業中、国際信号旗「A」旗を掲揚

海 図 W 1 5 1 - W 1 2 2 0 - J P 1 2 2 0

出 所 日向海上保安署

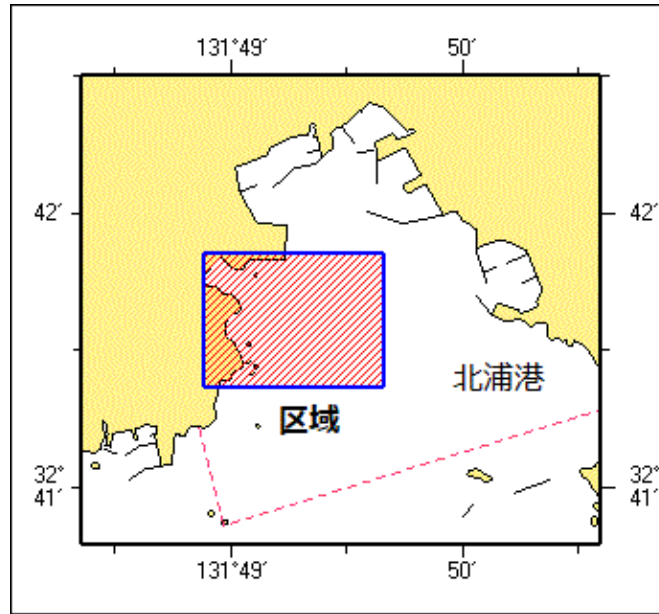


★ 5年84項 九州東岸 - 北浦港 潜水作業

潜水作業が実施される。

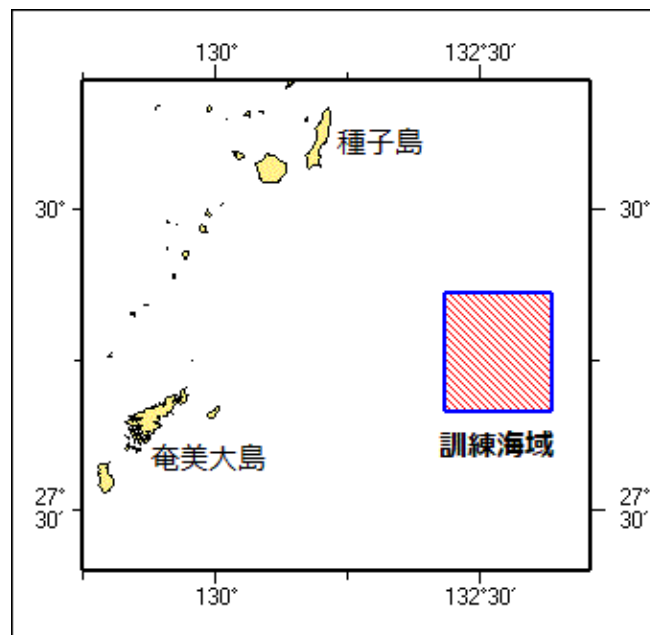


期 間 令和5年2月20日～3月12日（内4日間、予備日を含む）、日出～日没  
 区 域 4地点により囲まれる海域  
 (1) 32-41-51N 131-48-53E  
 (2) 32-41-51N 131-49-39E  
 (3) 32-41-22N 131-49-39E  
 (4) 32-41-22N 131-48-53E  
 備 考 潜水作業中、国際信号旗「A」旗を掲揚  
 海 図 W191B（北浦港付近）  
 出 所 日向海上保安署



★5年85項 南西諸島 - 種子島南東方 フレア発射訓練

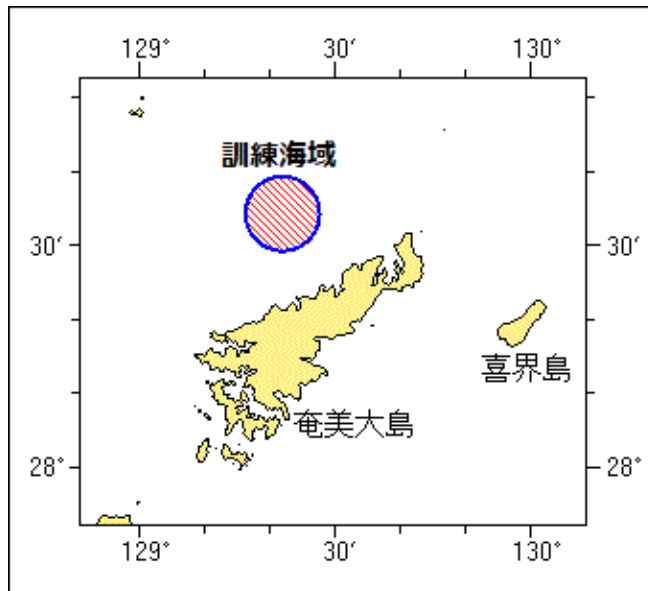
自衛隊航空機によるフレア発射訓練が実施される。  
 期 間 令和5年2月27日（予備日28日）、0800～1700  
 区 域 4地点で囲まれる区域  
 (1) 29-20-00N 132-10-00E  
 (2) 29-20-00N 133-10-00E  
 (3) 28-20-00N 133-10-00E  
 (4) 28-20-00N 132-10-00E  
 海 図 W247-W1072-W210-FW210  
 出 所 防衛省海上幕僚監部



★5年86項 南西諸島 - 奄美大島北方 射撃訓練

巡視船による射撃訓練が実施される。

期 間 令和5年3月1日（予備日2日）、0900～1700  
 区 域 28-34.4N 129-21.7Eを中心とする半径5海里の円内  
 備 考 訓練中、紅色闪光灯を点灯し、国際信号旗「UY」及び「NE4」旗を掲揚  
 海 図 W 2 2 5 - W 2 3 1 - W 1 8 2 A  
 出 所 十本部警備救難部



★5年87項 南西諸島 - 沖縄島北西方 射撃訓練

沖縄北部訓練区域において、自衛隊航空機による空対空射撃訓練が実施される。

期 間 令和5年3月1日～31日（土曜日、日曜日及び祝日を除く）、0700～1800  
 区 域 5地点により囲まれる区域  
 (1) 27-05-26N 126-42-59E  
 (2) 27-04-45N 126-39-05E  
 (3) 27-30-14N 125-56-53E  
 (4) 28-17-14N 127-07-53E  
 (5) 27-32-02N 127-25-35E  
 ただし、(3)(4)間は 26-22-14N 127-47-53E の地点を中心とする  
 半径120海里の円弧、  
 (5)(1)間は同地点を中心とする半径72海里の円弧で結ぶ  
 海 図 W 1 8 2 B - W 2 1 0 - F W 2 1 0  
 出 所 海上保安庁海洋情報部

