

十管区水路通報

第 8 号

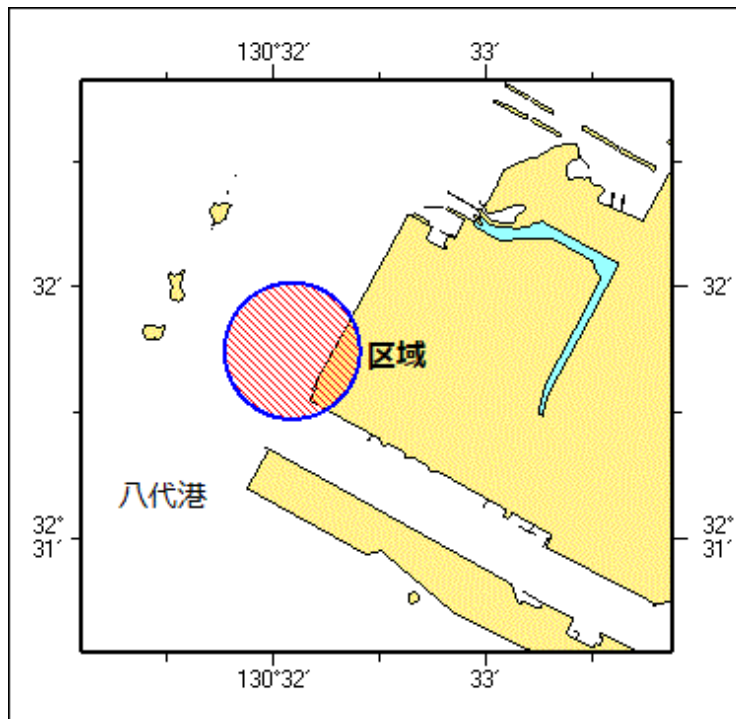
(令和5年2月17日～令和5年2月22日 掲載分)

- 第 88項 九州西岸 - 八代港 海上訓練
- 第 89項 九州南岸 - 鹿児島湾北部 水中試験
- 第 90項 九州東岸 - 都井岬南方 浮魚礁施設灯設置
- 第 91項 九州東岸 - 宮崎港 掘下げ作業
- 第 92項 九州東岸 - 宮崎港 小型船舶操縦訓練
- 第 93項 九州東岸 - 宮崎港 特殊小型船舶操縦訓練
- 第 94項 九州東岸 - 宮崎港 特殊小型船舶操縦訓練
- 第 95項 九州東岸 - 細島港 小型船舶操縦訓練

★ 5年88項 九州西岸 - 八代港 海上訓練

巡視艇等による海上訓練が実施される。

期 間 令和5年2月28日、1300～1600、3月1日、0930～1200
区 域 32-31-45N 130-32-05Eを中心とする半径500mの円内
備 考 付近に警戒船を配置
参加船艇は国際信号旗「UY」旗を掲揚
海 図 W 1 2 4 3 - W 1 7 0
出 所 八代港長



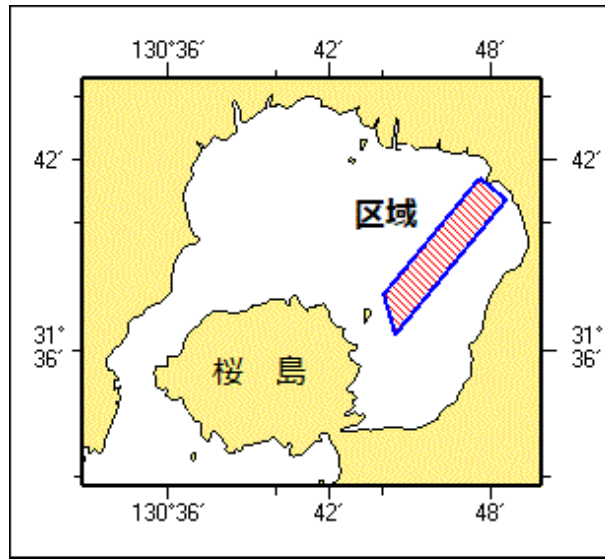
★ 5年89項 九州南岸 - 鹿児島湾北部 水中試験

海上自衛隊による水中試験が実施される。

期 間 令和5年3月3日、4日、13日～15日、22日～24日、日出～日没、5日～9日、昼夜間
区 域 4地点で囲まれる区域
(1) 31-41-28N 130-47-34E

- (2) 31-40-47N 130-48-33E
- (3) 31-36-31N 130-44-26E
- (4) 31-37-47N 130-44-00E

備考 付近に警戒船を配置
 海図所 W 2 2 1 - J P 2 2 1 - W 1 2 2 1 - J P 1 2 2 1
 出所 海上自衛隊佐世保地方総監部



★5年90項 九州東岸 - 都井岬南方 浮魚礁施設灯設置

(十管区水路通報4年49号580項削除)
 「都井岬南沖浮魚礁施設灯」が設置された。

位置 31-03-54N 131-30-46E
 灯質 モールス符号白光 毎8秒にU(・・-)
 光達距離 6.0海里
 高さ 水面上から灯火まで7.2m
 備考 レーダー反射器付

海図所 W 1 2 2 1 - J P 1 2 2 1 - W 1 8 0 - W 2 4 7 - W 1 5 7 - W 1 8 2 A
 出所 十本部交通部

★5年91項 九州東岸 - 宮崎港 掘下げ作業

作業船による掘下げ作業が実施される。

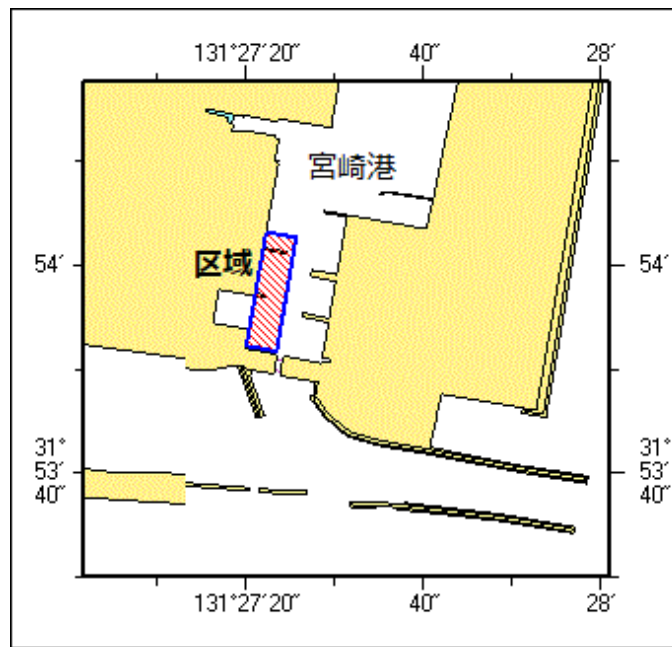
期間 令和5年3月3日～5月25日、日出～日没

区域 4地点により囲まれる区域

- (1) 31-54-03N 131-27-22E (岸線上)
- (2) 31-54-03N 131-27-26E
- (3) 31-53-52N 131-27-23E
- (4) 31-53-52N 131-27-20E (岸線上)

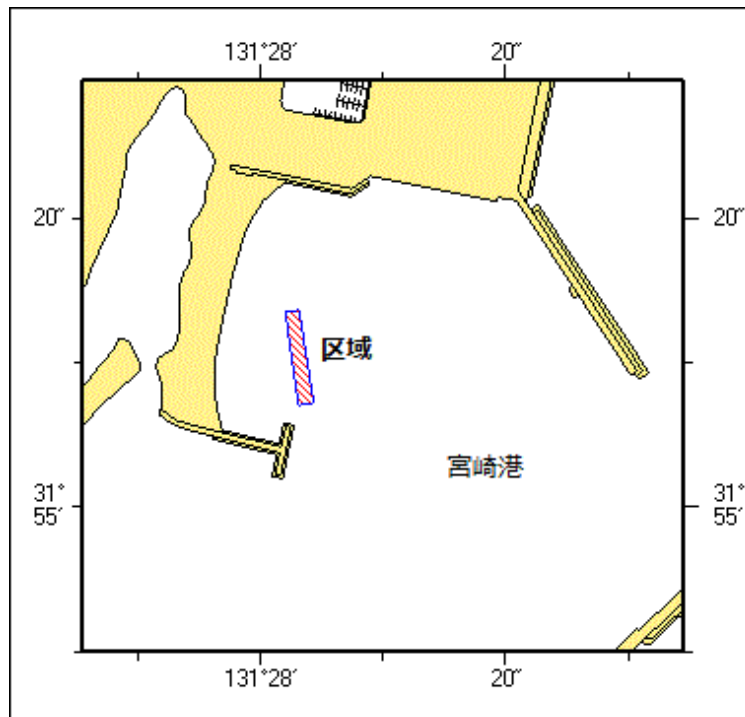
備考 付近に警戒船を配置

海図所 W 1 2 7 2
 出所 宮崎海上保安部



★5年92項 九州東岸 - 宮崎港 小型船舶操縦訓練

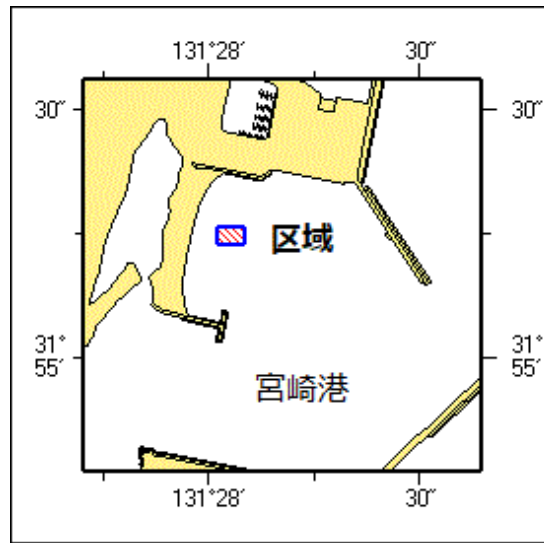
小型船舶操縦訓練が実施される。
 期間 令和5年3月5日～25日、0800～1730
 区域 2地点を結ぶ線上、幅30m
 (1) 31-55-14N 131-28-02E
 (2) 31-55-07N 131-28-04E
 備考 区域内に浮標3基を設置
 海図 W1272
 出所 宮崎海上保安部



★5年93項 九州東岸 - 宮崎港 特殊小型船舶操縦訓練

特殊小型船舶操縦訓練(水上オートバイ)が実施される。
 期間 令和5年3月6日、7日、日出～日没
 区域 2地点を結ぶ線上付近

備考 海出	考図 所	(1) 31-55-15N 131-28-01E
		(2) 31-55-15N 131-28-05E
		区域内に浮標6基を設置
		W 1 2 7 2
		宮崎海上保安部



★5年94項 九州東岸 - 宮崎港 特殊小型船舶操縦訓練

特殊小型船舶操縦訓練（水上オートバイ）が実施される。

期間 令和5年3月5日～25日、0800～1730

区域 2地点を結ぶ線上、幅20m

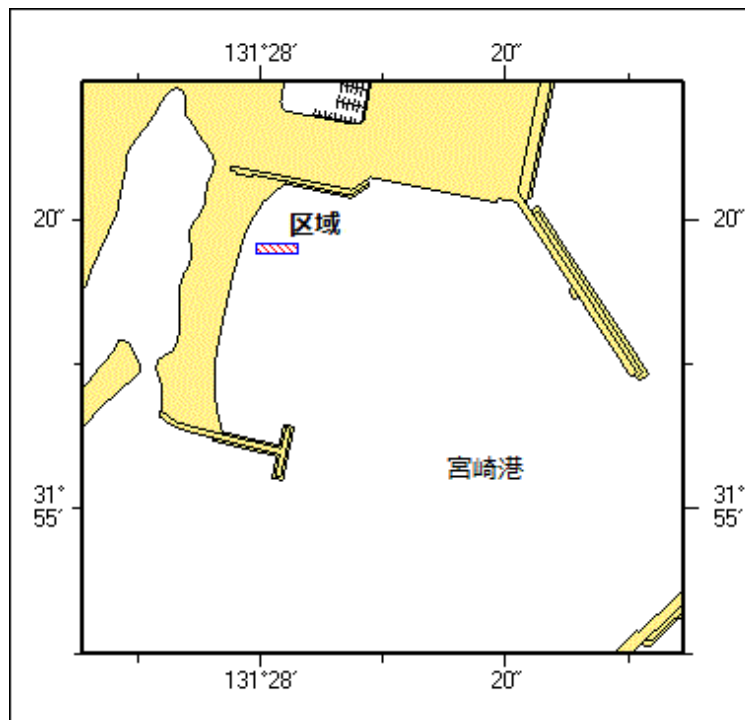
(1) 31-55-18N 131-28-03E

(2) 31-55-18N 131-28-00E

備考 区域内に浮標6基を設置

海出 W 1 2 7 2

所 宮崎海上保安部



★5年95項 九州東岸 - 細島港 小型船舶操縦訓練

小型船舶操縦訓練が実施される。

期 間 令和5年2月26日、27日、0730~1720
区 域 2地点を結ぶ線上、幅50m
(1) 32-25-37N 131-40-28E
(2) 32-25-31N 131-40-33E
備 考 区域内に浮標3基を設置
海 図 W 1 2 2 3
出 所 細島港長

