

十管区水路通報

第 11 号

(令和5年3月10日～令和5年3月16日 掲載分)

- 第 124項 九州南岸 - 佐多岬西方 射撃訓練
- 第 125項 九州西岸 - 天草下島西方 救難訓練
- 第 126項 九州西岸 - 甬島列島西北西方 爆撃訓練
- 第 127項 九州西岸 - 熊本港 灯付浮標復旧
- 第 128項 九州西岸 - 八代港 小型船舶操縦訓練
- 第 129項 九州西岸 - 長島 灯台復旧
- 第 130項 九州南岸 - 鹿兒島港、谷山区 小型船舶等操縦訓練
- 第 131項 九州東岸 - 宮崎港 小型船舶等操縦訓練
- 第 132項 九州東岸 - 宮崎港及び付近 水路測量終了
- 第 133項 九州東岸 - 都井岬東方 射爆撃訓練
- 第 134項 南西諸島 - 大隅海峡、馬毛島東岸 係留施設築造工事等
- 第 135項 南西諸島 - 沖縄島北西方 射撃訓練

★ 5年124項 九州南岸 - 佐多岬西方 射撃訓練

巡視船による射撃訓練が実施される。

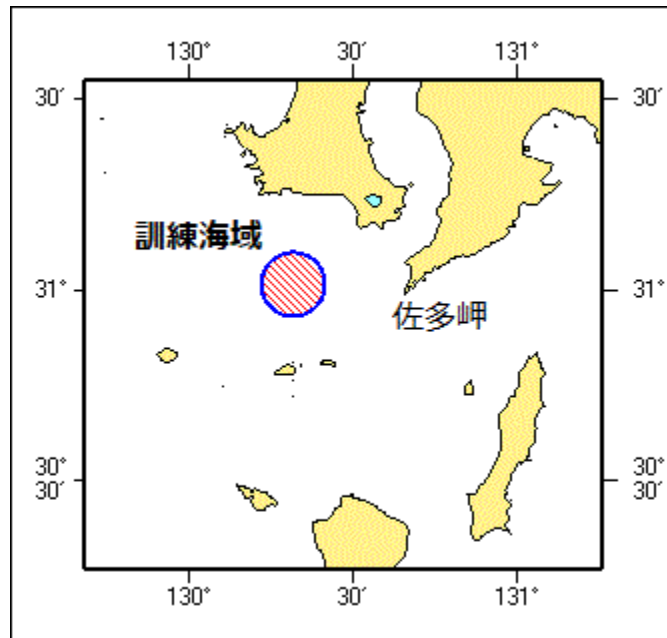
期間 令和5年3月21日、0730～1800

区域 31-01N 130-19Eを中心とする半径5海里の円内

備考 訓練中、紅色闪光灯を点灯し、国際信号旗「UY」及び「NE4」旗を掲揚

海図 W 2 2 1 - J P 2 2 1 - W 1 2 2 2 - J P 1 2 2 2 - W 1 8 0 - W 1 8 2 A

出所 十本部警備救難部



★ 5年125項 九州西岸 - 天草下島西方 救難訓練

自衛隊航空機による火工品を使用した救難訓練が実施される。

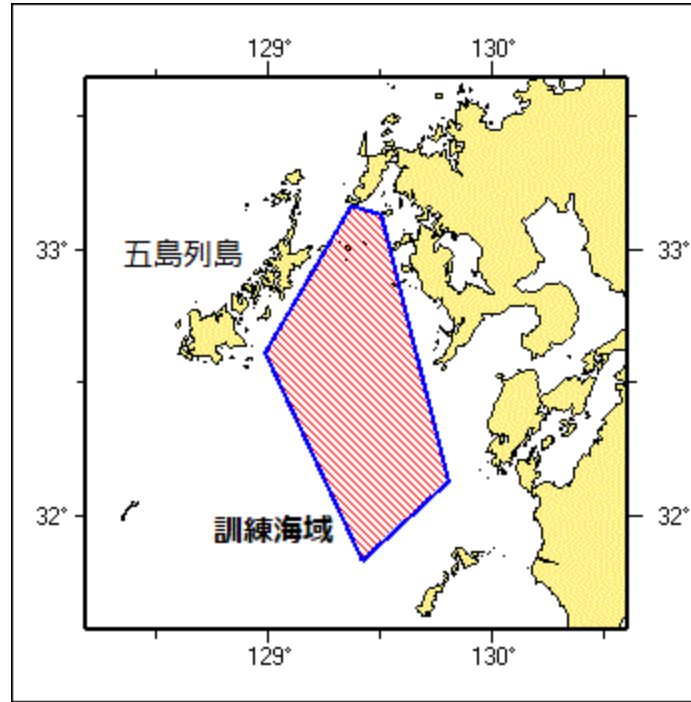
期間 令和5年4月1日～令和6年3月31日(予備日を含む)、0730～2130

区域 5地点により囲まれる区域

(1) 33-10N 129-22E

- (2) 33-08N 129-30E
- (3) 32-08N 129-48E
- (4) 31-50N 129-25E
- (5) 32-37N 128-59E

海 図 W 2 1 3 - J P 2 1 3 - W 1 8 7 - J P 1 8 7 - W 1 8 0
 - W 1 0 0 2 - W 1 0 7 2
 出 所 海上自衛隊第22航空群



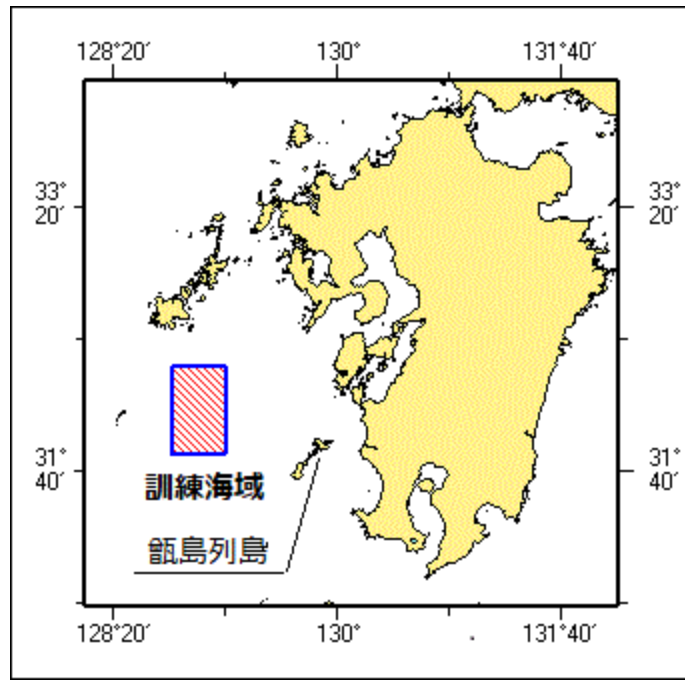
★ 5年126項 九州西岸 - 甕島列島西北西方 爆撃訓練

フォックストロット区域において、自衛隊航空機による空対水爆撃訓練が実施される。

期 間 令和5年4月1日～30日(土曜日、日曜日及び祝日を除く)、0800～1700
 区 域 4地点により囲まれる区域

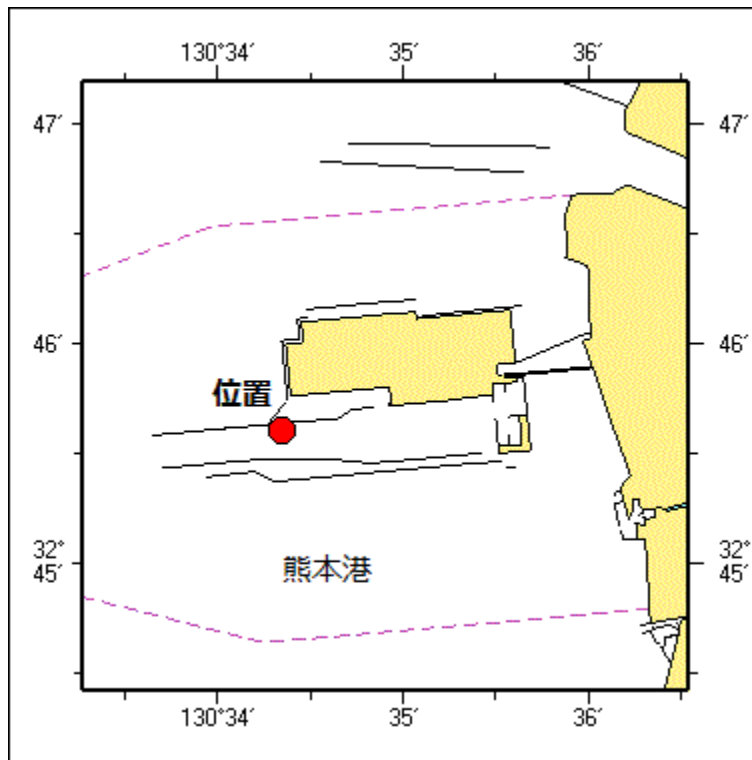
- (1) 32-20-12N 128-45-52E
- (2) 32-20-12N 129-09-52E
- (3) 31-47-12N 129-09-52E
- (4) 31-47-12N 128-45-52E

海 図 W 2 1 3 - J P 2 1 3 - W 1 8 7 - J P 1 8 7 - W 1 8 0 - W 4 3 7
 出 所 防衛省防衛政策局



★5年127項 九州西岸 - 熊本港 灯付浮標復旧

(十管区水路通報4年48号566項削除)
 下記位置の緑色灯付浮標は復旧した。
 位置 32-45-37N 130-34-21E
 海図 W171
 出所 熊本海上保安部

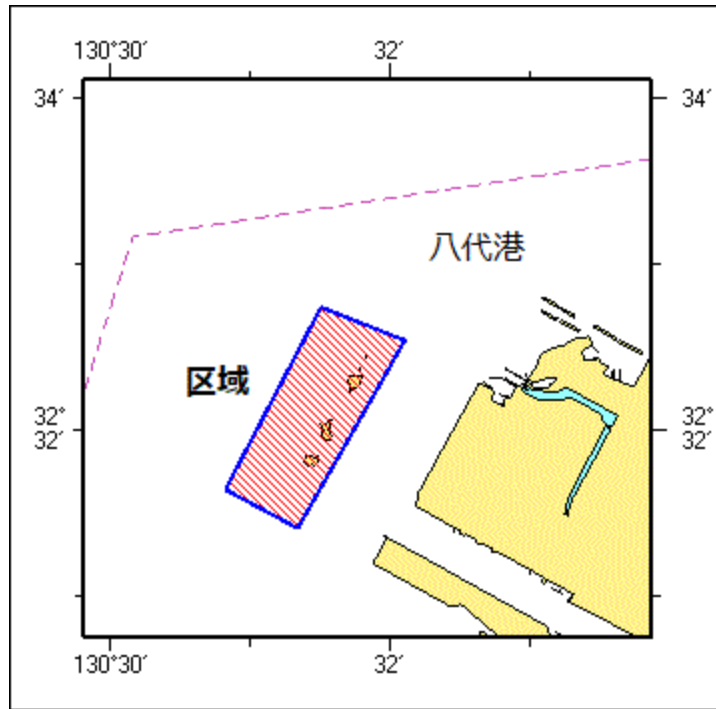


★5年128項 九州西岸 - 八代港 小型船舶操縦訓練

小型船舶操縦訓練が実施される。
 期間 令和5年4月1日～令和6年3月31日、0730～1720
 区域 4地点により囲まれる海面

- (1) 32-32-45N 130-31-30E
- (2) 32-32-33N 130-32-06E
- (3) 32-31-25N 130-31-20E
- (4) 32-31-39N 130-30-49E

海 図 所
出 所 W 1 2 4 3
八代港長



★5年129項 九州西岸 - 長島 灯台復旧

(十管区水路通報5年7号75項削除)
一時変更されていた長崎鼻灯台(灯台表第1巻 6562、M5102) (32-07.6N 130-06.7E)は、復旧した。

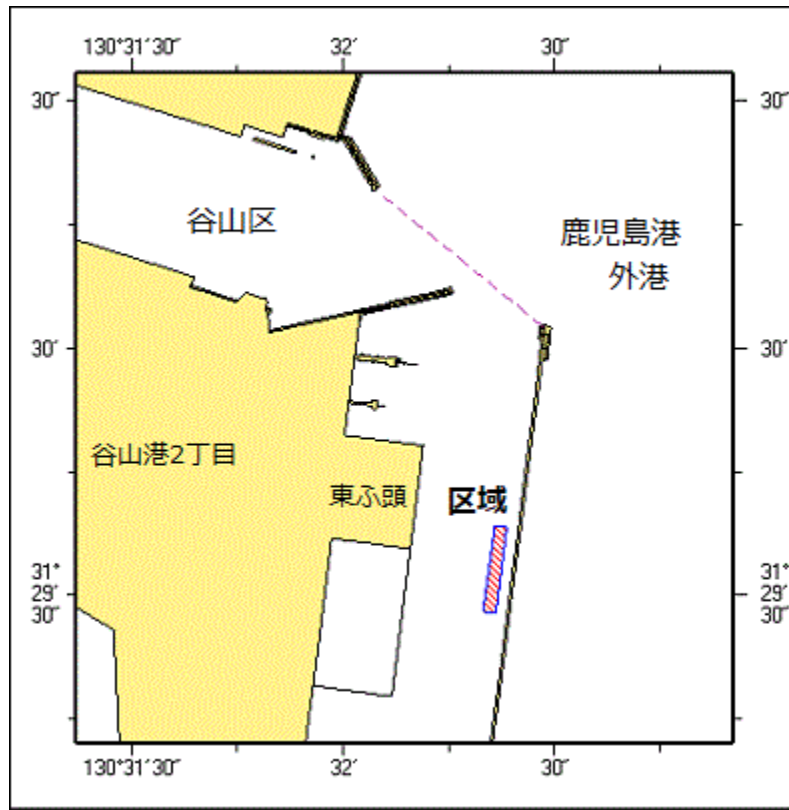
海 図 所 W 1 7 8 - W 2 0 6 - W 2 1 3 - J P 2 1 3 - W 1 8 0
出 所 十本部交通部

★5年130項 九州南岸 - 鹿児島港、谷山区 小型船舶等操縦訓練

小型船舶操縦訓練及び特殊小型船舶操縦訓練(水上オートバイ)が実施される。

期 間 令和5年4月1日~30日、0800~日没
区 域 2地点を結ぶ線上、幅50m
(1) 31-29-38N 130-32-22E
(2) 31-29-28N 130-32-21E

備 考 区域内に浮標3~6基を設置
海 図 所 W 2 1 4 B - J P 2 1 4 B
出 所 鹿児島港長



★5年131項 九州東岸 - 宮崎港 小型船舶等操縦訓練

小型船舶操縦訓練及び特殊小型船舶操縦訓練（水上オートバイ）が実施される。

期 間 令和5年4月1日～令和6年3月31日、0800～日没

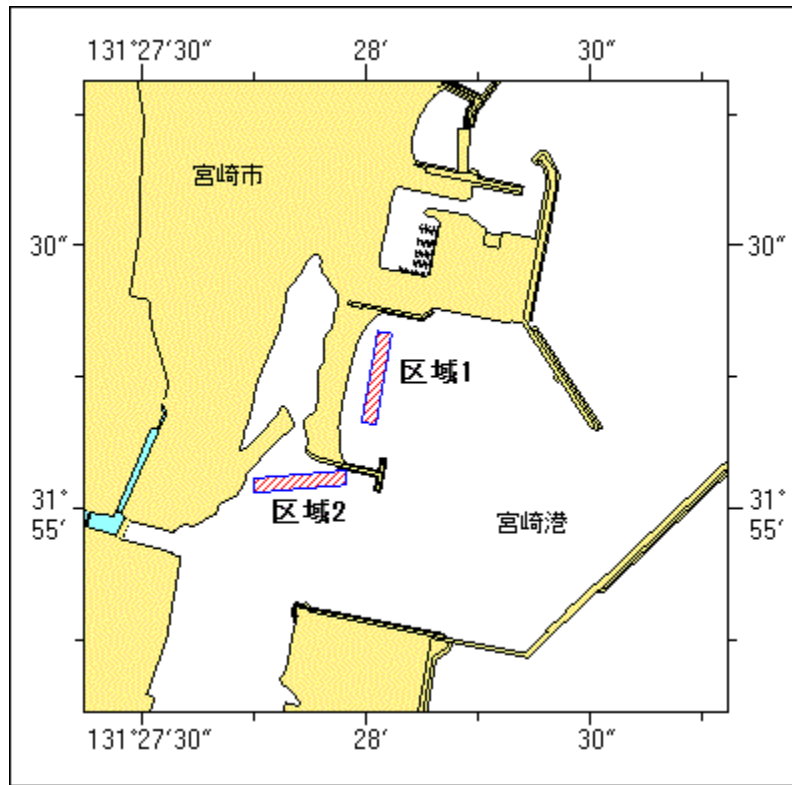
区域1 2地点を結ぶ線上、幅50m
 (1) 31-55-18N 131-28-02E
 (2) 31-55-08N 131-28-01E

区域2 2地点を結ぶ線上、幅50m
 (3) 31-55-02N 131-28-00E
 (4) 31-55-00N 131-27-47E

備 考 区域内に浮標3～6基を設置

海 図 W1272

出 所 宮崎海上保安部



★5年132項 九州東岸 - 宮崎港及び付近 水路測量終了

(十管区水路通報5年6号66項削除)
水路測量は終了した。

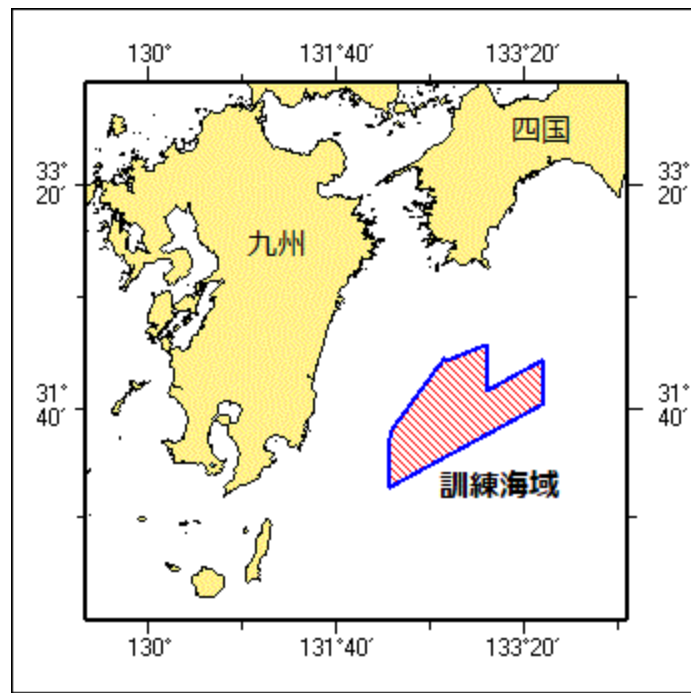
海図 W1272-W1220-JP1220
出所 十本部海洋情報部

★5年133項 九州東岸 - 都井岬東方 射爆撃訓練

自衛隊航空機による空対空射撃及び空対水爆撃訓練が実施される。
期間 令和5年4月1日～30日(土曜日、日曜日及び祝日を除く)、0800～1700
区域 10地点により囲まれる区域

- (1) 32-09-13N 132-59-51E
- (2) 31-48-13N 132-59-51E
- (3) 32-02-13N 133-29-51E
- (4) 31-42-13N 133-29-51E
- (5) 31-04-13N 132-07-51E
- (6) 31-25-13N 132-07-51E
- (7) 31-30-43N 132-09-21E
- (8) 32-00-13N 132-34-51E
- (9) 32-03-13N 132-37-51E
- (10) 32-01-43N 132-37-51E

海図 W1220-JP1220-W157
出所 防衛省防衛政策局



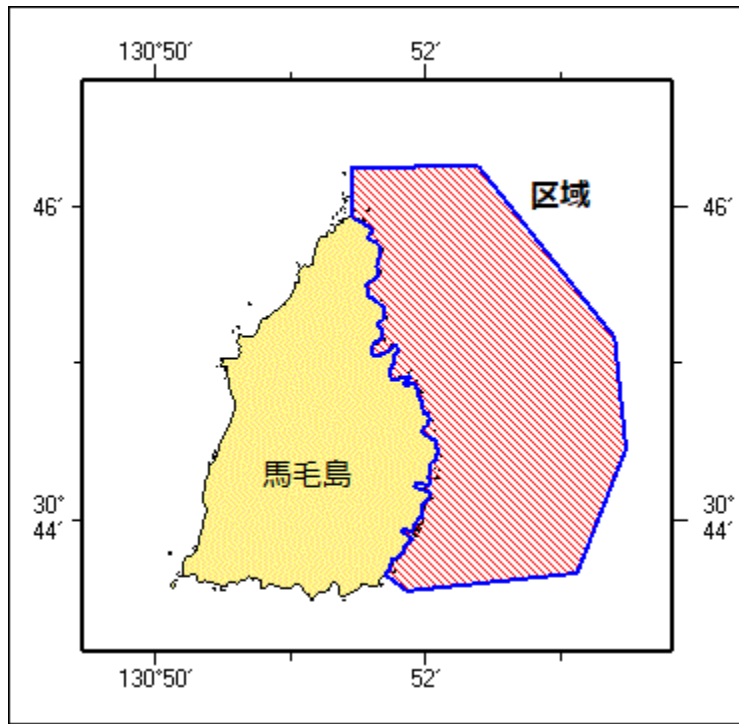
★5年134項 南西諸島 - 大隅海峡、馬毛島東岸 係留施設築造工事等

(十管区水路通報5年3号30項、31項、32項削除)
 起重機船等による係留施設築造工事等が実施される。

- 期間 令和5年3月22日～令和9年11月30日
- 区域 8地点を結ぶ線及び陸岸により囲まれる区域
- (1) 30-45-56N 130-51-27E (岸線上)
 - (2) 30-46-15N 130-51-26E
 - (3) 30-46-16N 130-52-23E
 - (4) 30-45-10N 130-53-23E
 - (5) 30-44-28N 130-53-28E
 - (6) 30-43-40N 130-53-07E
 - (7) 30-43-33N 130-51-51E
 - (8) 30-43-40N 130-51-41E (岸線上)

備考 潜水作業を伴う
 潜水作業中、国際信号旗「A」旗を掲揚

海図 W216 (馬毛島) - W1221 - JP1221
 出所 種子島海上保安署



★ 5年135項 南西諸島 - 沖縄島北西方 射撃訓練

沖縄北部訓練区域において、自衛隊航空機による空対空射撃訓練が実施される。

期間 令和5年4月1日～30日（土曜日、日曜日及び祝日を除く）、0700～1800
 区域 5地点により囲まれる区域

- (1) 27-05-26N 126-42-59E
- (2) 27-04-45N 126-39-05E
- (3) 27-30-14N 125-56-53E
- (4) 28-17-14N 127-07-53E
- (5) 27-32-02N 127-25-35E

ただし、(3)(4)間は 26-22-14N 127-47-53E の地点を中心とする半径120海里の円弧、
 (5)(1)間は同地点を中心とする半径72海里の円弧で結ぶ

海図所 W 1 8 2 B - W 2 1 0 - F W 2 1 0
 防衛省防衛政策局

