

十管区水路通報

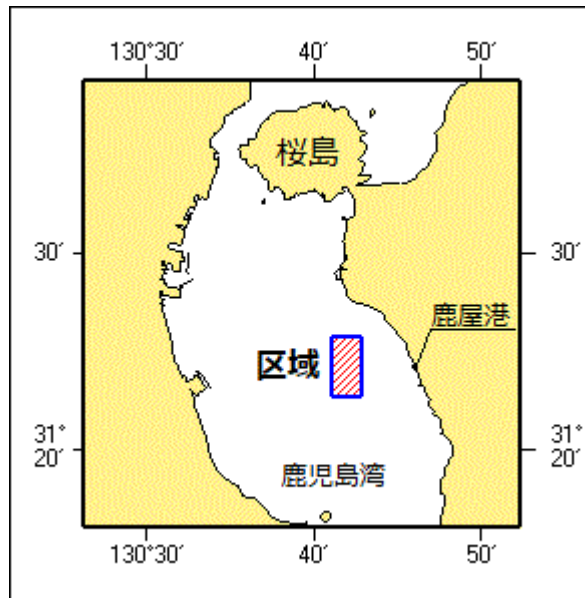
第 16 号

(令和5年4月14日～令和5年4月20日 掲載分)

- 第 177項 九州南岸 - 鹿児島湾、鹿屋港西方 海上試験
- 第 178項 九州東岸 - 宮崎港 小型船舶操縦訓練
- 第 179項 九州東岸 - 宮崎港 特殊小型船舶操縦訓練
- 第 180項 九州東岸 - 宮崎港 特殊小型船舶操縦訓練

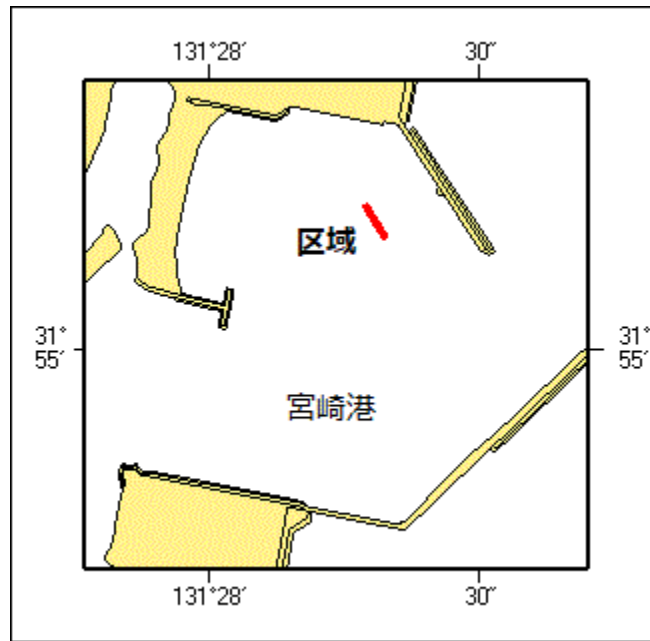
★ 5年177項 九州南岸 - 鹿児島湾、鹿屋港西方 海上試験

測量船「いそしお」(27トン)による海上試験が実施される。
期間 令和5年4月26日～28日(内1日)、日出～日没
区域 4地点により囲まれる区域
(1) 31-25.7N 130-41.0E
(2) 31-25.7N 130-42.7E
(3) 31-22.7N 130-42.7E
(4) 31-22.7N 130-41.0E
備考 船尾から観測機器を曳航する
海図 W 2 2 1 - J P 2 2 1 - W 1 2 2 1 - J P 1 2 2 1
出所 十本部海洋情報部



★ 5年178項 九州東岸 - 宮崎港 小型船舶操縦訓練

小型船舶操縦訓練が実施される。
期間 令和5年5月7日、27日、28日、0800～1730
区域 2地点を結ぶ線上付近
(1) 31-55-14N 131-28-17E
(2) 31-55-11N 131-28-20E
備考 区域内に浮標3基を設置
海図 W 1 2 7 2
出所 宮崎海上保安部

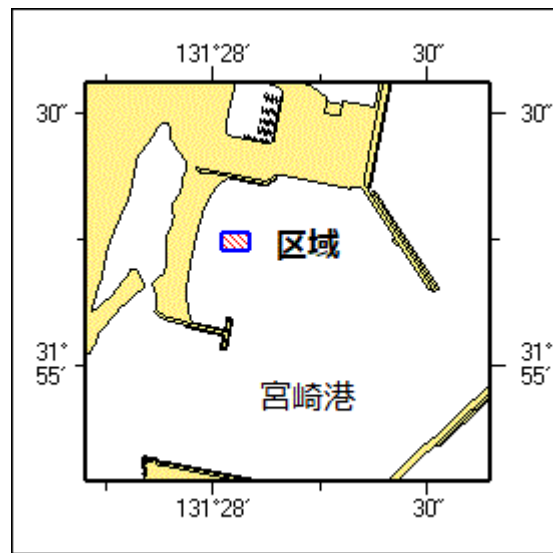


★5年179項 九州東岸 - 宮崎港 特殊小型船舶操縦訓練

特殊小型船舶操縦訓練（水上オートバイ）が実施される。

期間 令和5年5月8日、9日、日出～日没
 区域 2地点を結ぶ線上付近
 (1) 31-55-15N 131-28-01E
 (2) 31-55-15N 131-28-05E

備考 区域内に浮標6基を設置
 海図 W 1 2 7 2
 出所 宮崎海上保安部



★5年180項 九州東岸 - 宮崎港 特殊小型船舶操縦訓練

特殊小型船舶操縦訓練（水上オートバイ）が実施される。

期間 令和5年5月8日～27日、0800～1730
 区域 2地点を結ぶ線上、幅20m
 (1) 31-55-18N 131-28-03E
 (2) 31-55-18N 131-28-00E

備考 区域内に浮標6基を設置
 海図 W 1 2 7 2
 出所 宮崎海上保安部

