

第十管区水路通報

第 18 号

- 第 191項 九州東岸 - 細島港 ケーソン進水作業等
- 第 192項 九州南岸 - 佐多岬西方 照明弾発射訓練
- 第 193項 東シナ海北部 - 海底線修理作業
- 第 194項 九州西岸 - 甌島列島西北西方 射撃訓練
- 第 195項 九州南岸 - 佐多岬東方 射撃訓練
- 第 196項 九州東岸 - 宮崎港及び付近 水路測量
- 第 197項 南西諸島 - 沖永良部島 浮魚礁設置作業

★5年191項 九州東岸 - 細島港 ケーソン進水作業等

1. 作業船によるフローティングドック及びケーソンの曳航が実施される。

期 間 令和5年5月9日、10日、日出～日没

(フローティングドック曳航)

区 域 2地点を結ぶ線上

(1) 32-26-36N 131-40-29E

(2) 32-26-57N 131-40-21E

(ケーソン曳航)

区 域 2地点を結ぶ線上

(3) 上記(2)位置

(4) 32-26-49N 131-40-03E

備 考 上記(3)位置でケーソンの進水作業が実施される

付近に警戒船を配置

進水位置を点滅式白色灯で表示

2. ケーソン仮置きされる

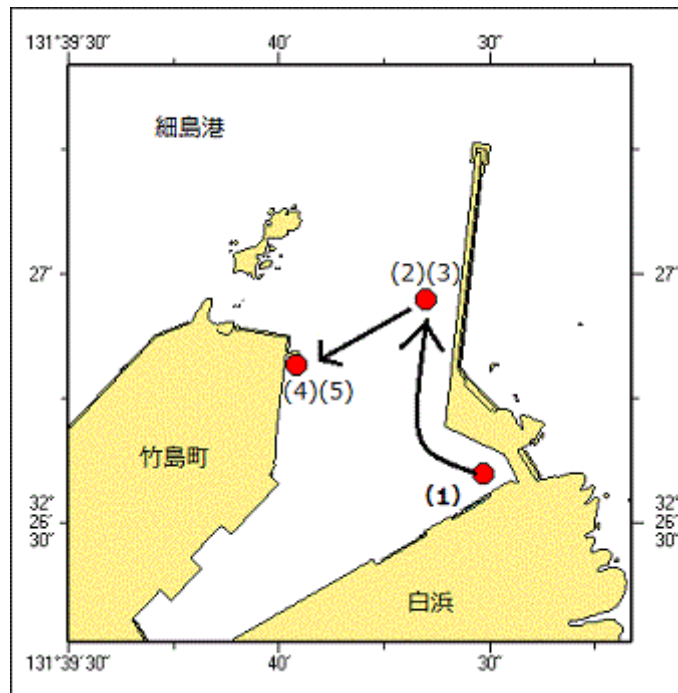
期 間 令和5年5月9日から当分の間

位 置 (5) 上記(4)位置

備 考 仮置き位置を点滅式白色で表示

海 図 W 1 2 2 3

出 所 細島港長



★5年192項 九州南岸 - 佐多岬西方 照明弾発射訓練

(十管区水路通報5年17号186項削除)

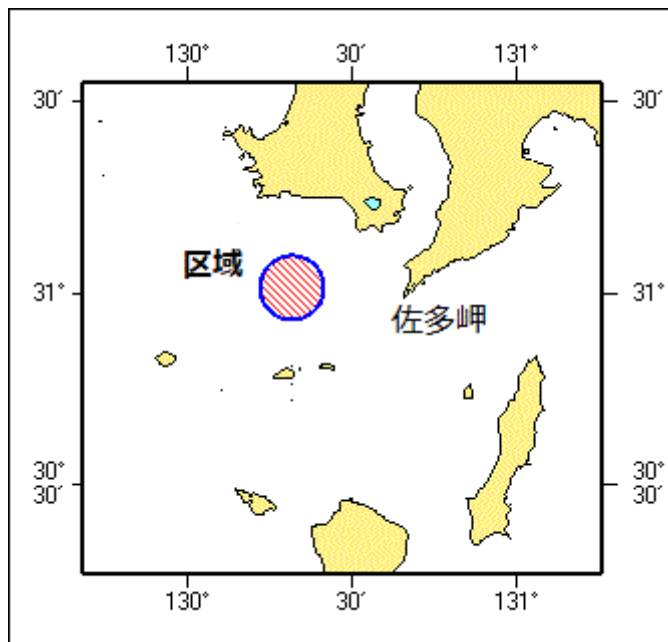
巡視船による照明弾発射訓練が実施される。

期間 令和5年5月13日、0900～1500

区域 31-01N 130-19E を中心とする半径5海里の円内

備考 訓練中、国際信号旗「UY」旗を掲揚

海図所 W221-JP221-W1222-JP1222-W180-W182A
鹿兒島海上保安部



★5年193項 東シナ海北部 - 海底線修理作業

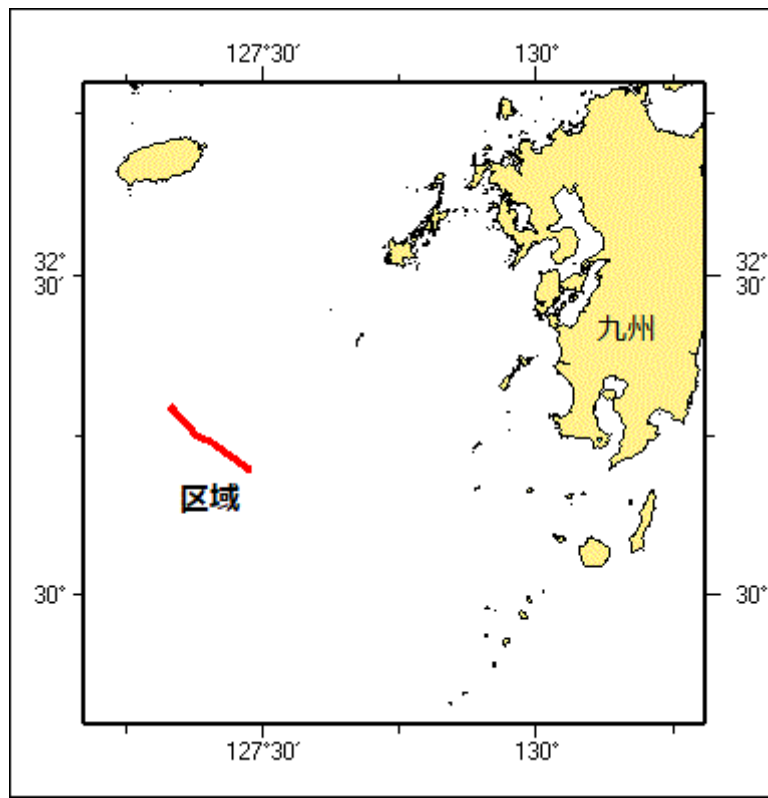
作業船「SEGERO」(8323トン)による海底線修理作業が実施される。

期間 令和5年5月10日～16日(予備日17日～22日)

区域 8地点により囲まれる区域

- (1) 31-29.4N 126-37.7E
- (2) 31-29.9N 126-38.5E
- (3) 31-15.6N 126-53.6E
- (4) 31-13.5N 127-00.3E
- (5) 31-00.1N 127-22.3E
- (6) 30-59.5N 127-21.9E
- (7) 31-13.1N 127-00.0E
- (8) 31-15.3N 124-53.3E

海図所 W437-W1002-W210-FW210-W1001
海上保安庁海洋情報部



★5年194項九州西岸 - 甑島列島西北西方 射撃訓練

フォックストロット区域において、自衛艦による対空射撃が実施される。

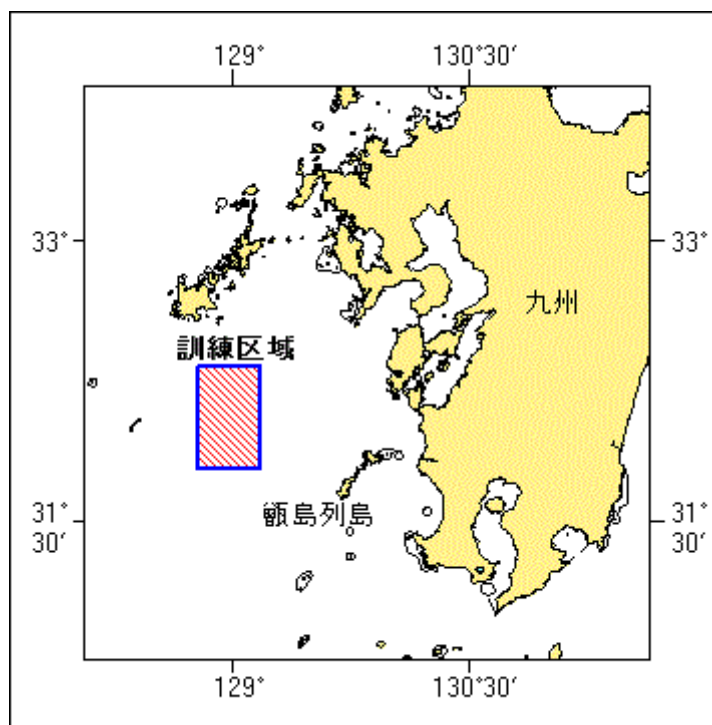
期間 令和5年5月23日、30日（予備日24日、31日）、0800～1700

区域 4地点により囲まれる区域

- (1) 32-20-12N 128-45-52E
- (2) 32-20-12N 129-09-52E
- (3) 31-47-12N 129-09-52E
- (4) 31-47-12N 128-45-52E

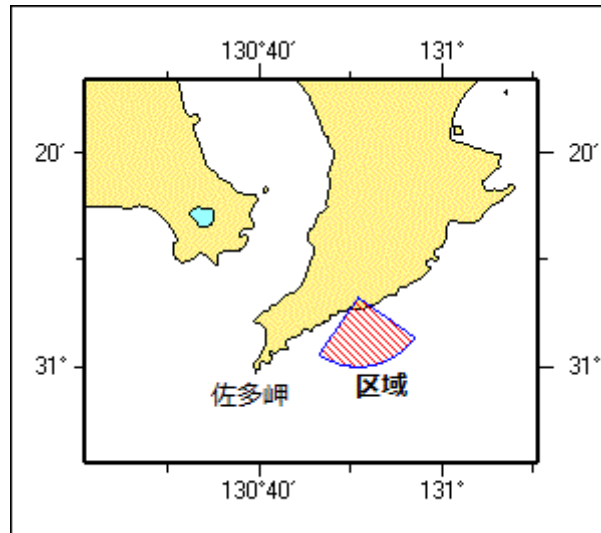
備考 訓練実施中、実施艦に「B」旗が掲揚される

海図 出所 W213-JP213-W187-JP187-W180-W437
防衛省海上幕僚監部



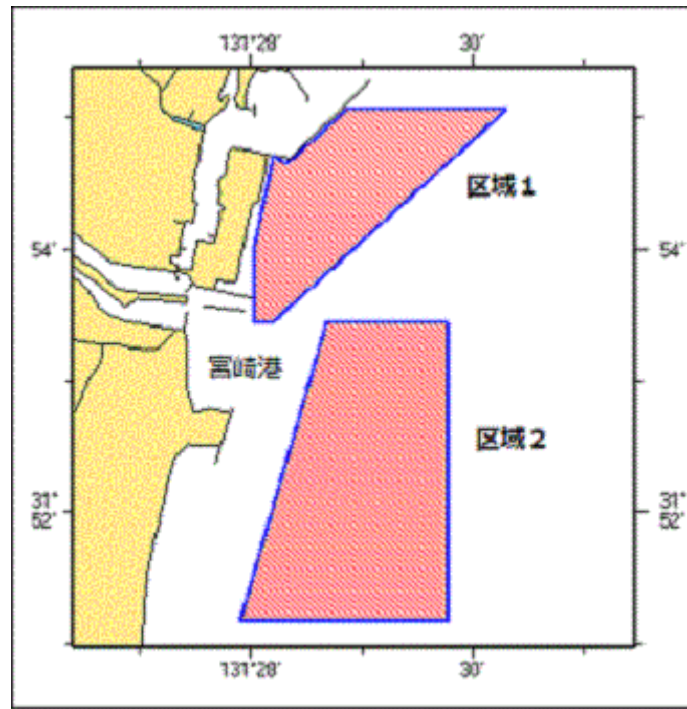
★5年195項 九州南岸 - 佐多岬東方 射撃訓練

陸上自衛隊ヘリコプター等による水上射撃及び陸上からの対空射撃訓練が実施される。
 期間 令和5年5月25日～9月10日、0600～1600
 区域 31-06-33N 130-50-47E の地点を中心とする半径12kmの円のうち、
 方位125°～215°の扇形海面
 備考 訓練中、陸上の射撃場にある赤色回転灯を点灯し、紅白吹き流しを掲揚する
 訓練中、警戒船を配置
 海図 W221-JP221-W1221-JP1221
 出所 陸上自衛隊国分駐屯地



★5年196項 九州東岸 - 宮崎港及び付近 水路測量

測量船「いそしお」(27トン)による水路測量が実施される。
 期間 令和5年5月15日～10月31日(内24日間)、日出～日没
 区域1 7地点により囲まれる区域
 (1) 31-55-05N 131-28-52E
 (2) 31-55-05N 131-30-18E
 (3) 31-53-28N 131-28-12E
 (4) 31-53-28N 131-28-01E
 (5) 31-54-00N 131-28-01E
 (6) 31-54-43N 131-28-12E
 (7) 31-54-40N 131-28-19E
 区域2 4地点により囲まれる区域
 (8) 31-53-28N 131-29-46E
 (9) 31-51-11N 131-29-46E
 (10) 31-51-11N 131-27-54E
 (11) 31-53-28N 131-28-41E
 備考 測量船は「白紅白」のえん尾旗を掲揚
 海図 W1272-W1220-JP1220
 出所 十本部海洋情報部、宮崎海上保安部



★5年197項 南西諸島 - 沖永良部島 浮魚礁設置作業

表層型浮魚礁設置作業が実施される。
 期間 令和5年5月20日～31日（内1日）
 位置 27-07.5N 128-50.8E 付近
 備考 浮魚礁の位置は灯で表示
 海図 W182B
 出所 奄美海上保安部

