

十管区水路通報

第 23 号

(令和5年6月9日～令和5年6月15日 掲載分)

- 第 244項 九州西岸 - 甬島列島西北西方 爆撃訓練
- 第 245項 九州西岸 - 坊泊漁港 灯消灯
- 第 246項 九州南岸 - 佐多岬西方 射撃訓練
- 第 247項 九州東岸 - 志布志港 地盤改良工事等
- 第 248項 九州東岸 - 宮崎港 小型船舶操縦訓練
- 第 249項 九州東岸 - 宮崎港 特殊小型船舶操縦訓練
- 第 250項 九州東岸 - 宮崎港 特殊小型船舶操縦訓練
- 第 251項 九州東岸 - 都井岬東方 射爆撃訓練
- 第 252項 南西諸島 - 大隅海峡、馬毛島 環境調査
- 第 253項 南西諸島 - 沖縄島北西方 射撃訓練

★5年244項 九州西岸 - 甬島列島西北西方 爆撃訓練

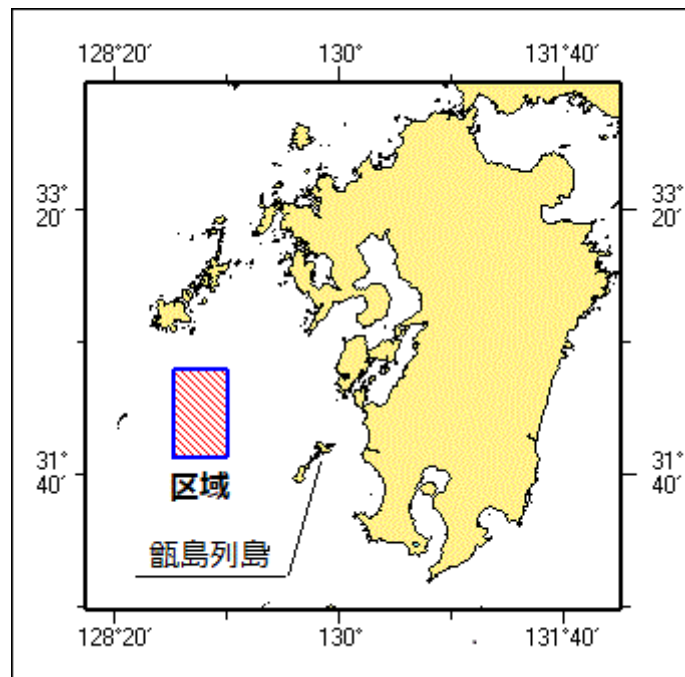
フォックストロット区域において、自衛隊航空機による空対水爆撃訓練が実施される。

期 間 令和5年7月1日～31日（土曜日、日曜日、祝日を除く）、0800～1700

区 域 4地点により囲まれる区域

- (1) 32-20-12N 128-45-52E
- (2) 32-20-12N 129-09-52E
- (3) 31-47-12N 129-09-52E
- (4) 31-47-12N 128-45-52E

海 図 W 2 1 3 - J P 2 1 3 - W 1 8 7 - J P 1 8 7 - W 1 8 0 - W 4 3 7
出 所 防衛省防衛政策局



★5年245項 九州西岸 - 坊泊漁港 灯消灯

下記位置の緑色灯は消灯している。

位置 31-16-17N 130-13-27E
海図 W 1 9 2
出所 串木野海上保安部



★5年246項 九州南岸 - 佐多岬西方 射撃訓練

巡視船による射撃訓練が実施される。

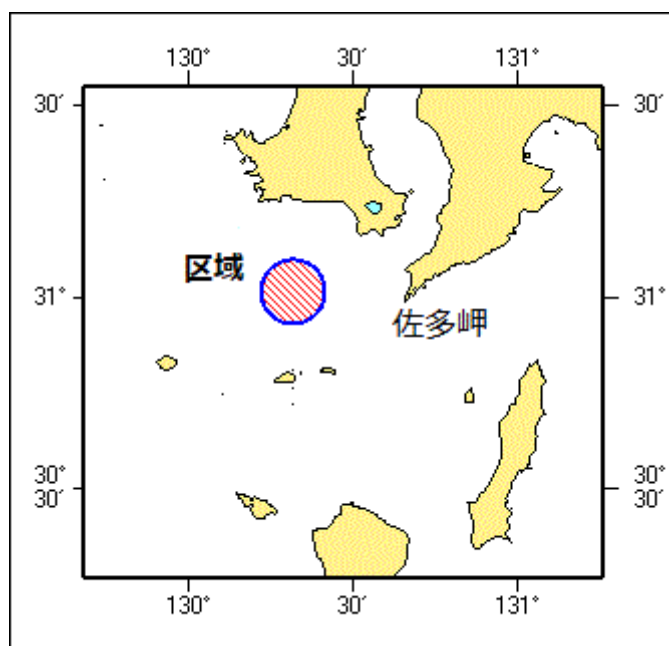
期間 令和5年6月25日、0700~1500

区域 31-01N 130-19Eを中心とする半径5海里の円内

備考 訓練中、紅色閃光灯を点灯し、国際信号旗「UY」及び「NE4」旗を掲揚
付近に警戒船を配置

海図 W 2 2 1 - J P 2 2 1 - W 1 2 2 2 - J P 1 2 2 2 - W 1 8 0 - W 1 8 2 A

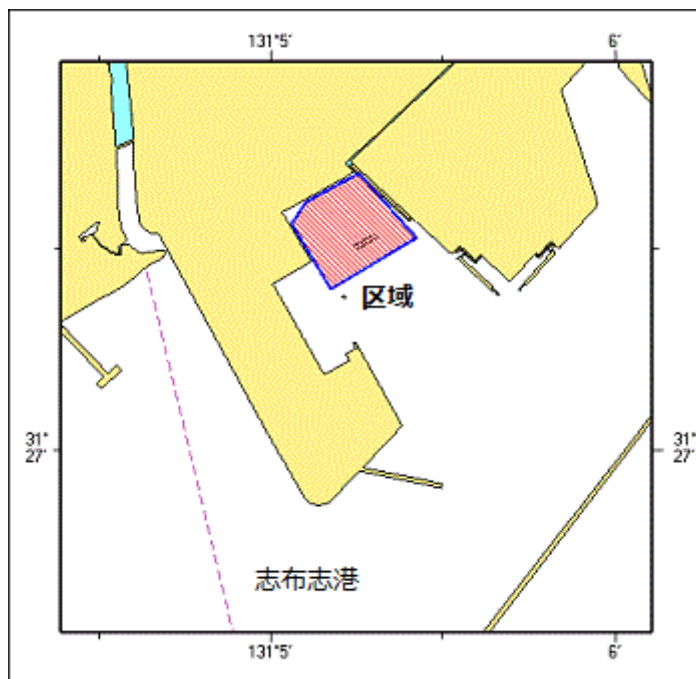
出所 十本部警備救難部



★5年247項 九州東岸 - 志布志港 地盤改良工事等

潜水士及び作業船による地盤改良工事等が実施されている。

期 間 令和5年9月15日まで、日出～日没
 区 域 5地点により囲まれる区域
 (1) 31-27-41N 131-05-15E
 (2) 31-27-31N 131-05-25E
 (3) 31-27-24N 131-05-10E
 (4) 31-27-33N 131-05-03E
 (5) 31-27-37N 131-05-06E
 備 考 付近に警戒船を配置
 区域内に汚濁防止膜を設置
 潜水作業中、国際信号旗「A」旗を掲揚
 海 図 W 1 2 5 7 - W 1 8 5
 出 所 志布志海上保安署



★ 5年248項 九州東岸 - 宮崎港 小型船舶操縦訓練

小型船舶操縦訓練が実施される。
 期 間 令和5年7月2日、0800～1730
 区 域 2地点を結ぶ線上付近
 (1) 31-55-14N 131-28-17E
 (2) 31-55-11N 131-28-20E
 備 考 区域内に浮標3基を設置
 海 図 W 1 2 7 2
 出 所 宮崎海上保安部

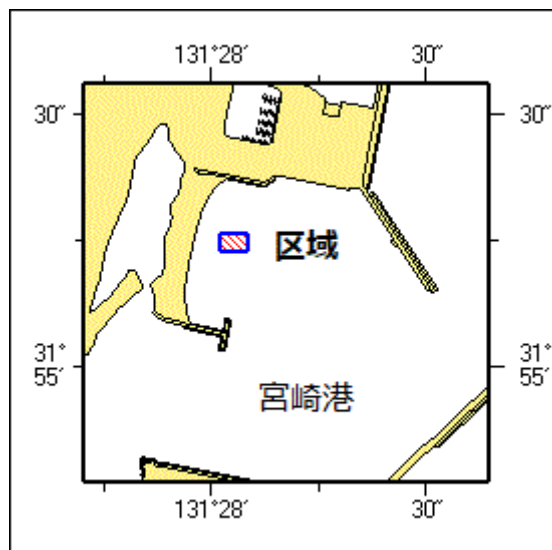


★5年249項 九州東岸 - 宮崎港 特殊小型船舶操縦訓練

特殊小型船舶操縦訓練（水上オートバイ）が実施される。

期間 令和5年7月3日、4日、日出～日没
 区域 2地点を結ぶ線上付近
 (1) 31-55-15N 131-28-01E
 (2) 31-55-15N 131-28-05E

備考 区域内に浮標6基を設置
 海図 W 1 2 7 2
 出所 宮崎海上保安部

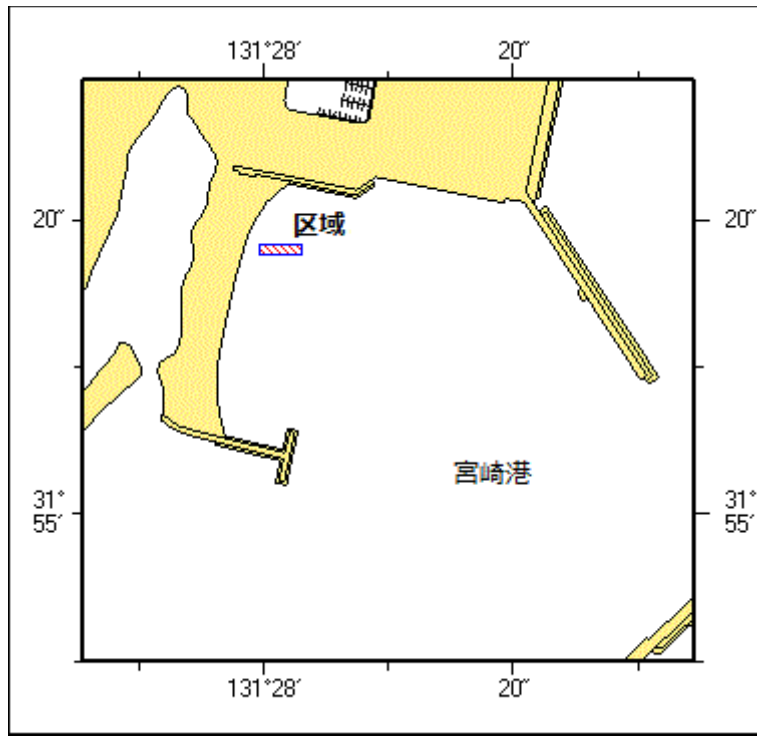


★5年250項 九州東岸 - 宮崎港 特殊小型船舶操縦訓練

特殊小型船舶操縦訓練（水上オートバイ）が実施される。

期間 令和5年7月3日～22日、0800～1730
 区域 2地点を結ぶ線上、幅20m
 (1) 31-55-18N 131-28-03E
 (2) 31-55-18N 131-28-00E

備考 区域内に浮標6基を設置
 海図 W 1 2 7 2
 出所 宮崎海上保安部

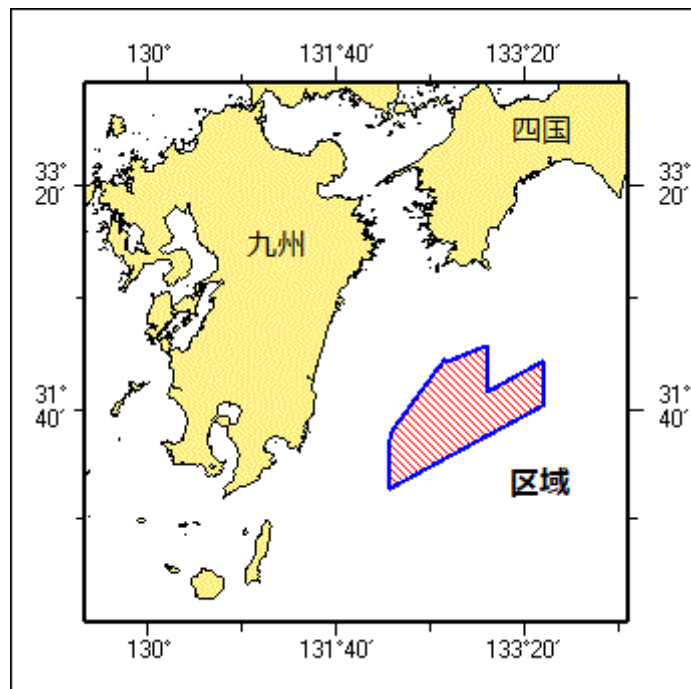


★5年251項 九州東岸 - 都井岬東方 射爆撃訓練

自衛隊航空機による空対空射撃及び空対水爆撃訓練が実施される。
 期間 令和5年7月1日～31日（土曜日、日曜日、祝日を除く）、0800～1700
 区域 10地点により囲まれる区域

- (1) 32-09-13N 132-59-51E
- (2) 31-48-13N 132-59-51E
- (3) 32-02-13N 133-29-51E
- (4) 31-42-13N 133-29-51E
- (5) 31-04-13N 132-07-51E
- (6) 31-25-13N 132-07-51E
- (7) 31-30-43N 132-09-21E
- (8) 32-00-13N 132-34-51E
- (9) 32-03-13N 132-37-51E
- (10) 32-01-43N 132-37-51E

海 図 所 W 1 2 2 0 - J P 1 2 2 0 - W 1 5 7
 出 所 防衛省防衛政策局



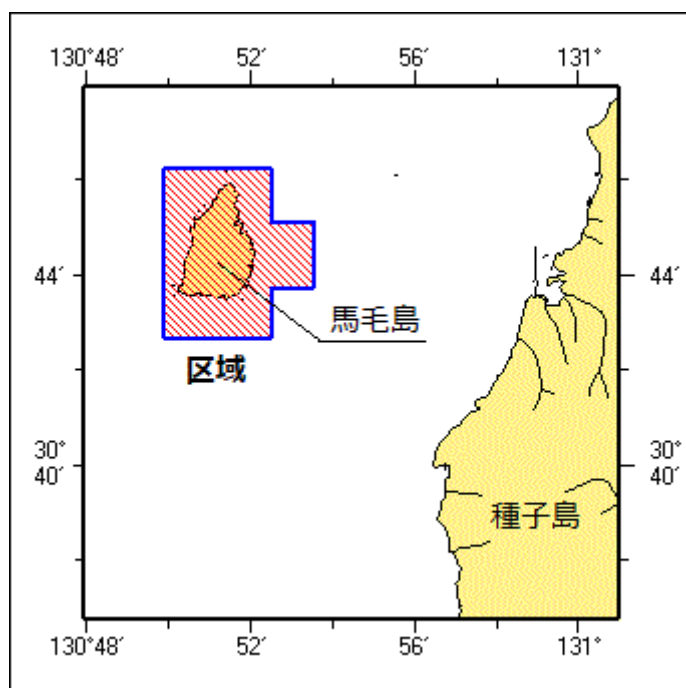
★5年252項 南西諸島 - 大隅海峡、馬毛島 環境調査

潜水士及び作業船による環境調査が実施されている。
 期間 令和6年3月31日まで（予備日を含む）、日出～日没
 区域 8地点により囲まれる海域

- (1) 30-46-15N 130-49-50E
- (2) 30-46-15N 130-52-28E
- (3) 30-45-08N 130-52-28E
- (4) 30-45-08N 130-53-31E
- (5) 30-43-46N 130-53-31E
- (6) 30-43-46N 130-52-28E
- (7) 30-42-42N 130-52-28E
- (8) 30-42-42N 130-49-50E

備考 潜水作業中、国際信号旗「A」旗を掲揚
 付近に警戒船を配置

海図所 W216（馬毛島）-W1221-JP1221
 種子島海上保安署



★5年253項 南西諸島 - 沖縄島北西方 射撃訓練

沖縄北部訓練区域において、自衛隊航空機による空対空射撃訓練が実施される。
 期間 令和5年7月1日～31日（土曜日、日曜日、祝日を除く）、0700～1800
 区域 5地点により囲まれる区域

- (1) 27-05-26N 126-42-59E
- (2) 27-04-45N 126-39-05E
- (3) 27-30-14N 125-56-53E
- (4) 28-17-14N 127-07-53E
- (5) 27-32-02N 127-25-35E

ただし、(3)(4)間は 26-22-14N 127-47-53E の地点を中心とする
 半径120海里の円弧、
 (5)(1)間は同地点を中心とする半径72海里の円弧で結ぶ

海図所 W182B-W210-FW210
 防衛省防衛政策局

