

# 十管区水路通報

## 第 31 号

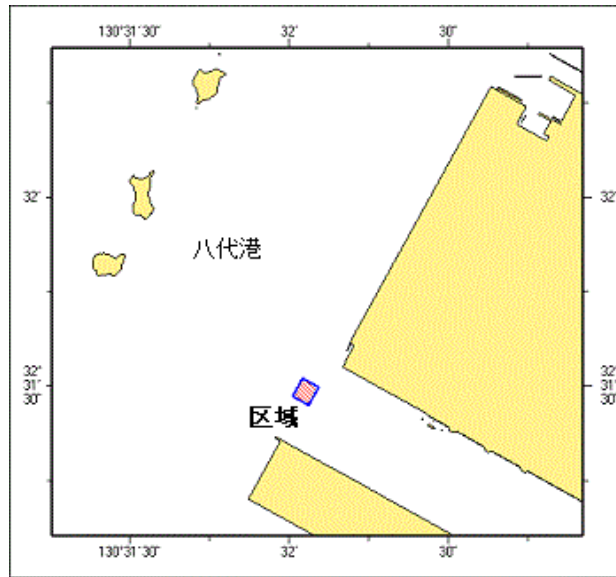
(令和5年8月4日～令和5年8月9日 掲載分)

- 第 318項 九州西岸 - 八代港 掘下げ作業
- 第 319項 九州西岸 - 八代海 ヨットレース
- 第 320項 九州西岸 - 八代海、姫戸港付近 花火大会
- 第 321項 九州南岸 - 鹿児島港、本港区及び外港 航泊禁止区域設定

### ★5年318項 九州西岸 - 八代港 掘下げ作業

作業船による掘下げ作業が実施されている。

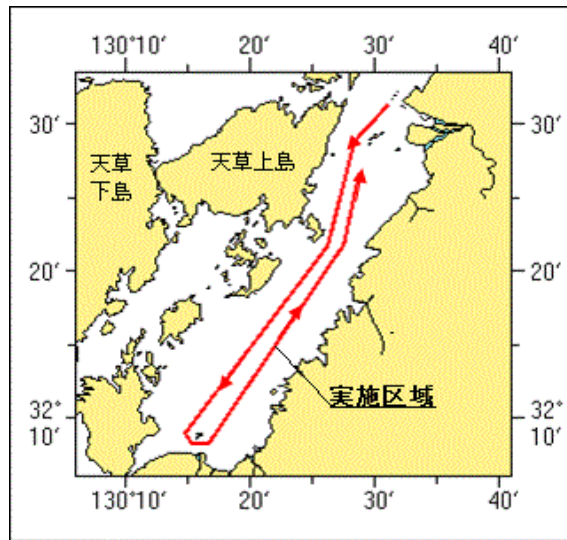
期間 令和5年12月25日まで、日出～日没  
区域 4地点により囲まれる区域  
(1) 32-31-31.3N 130-32-02.5E  
(2) 32-31-29.9N 130-32-05.5E  
(3) 32-31-27.1N 130-32-03.6E  
(4) 32-31-28.5N 130-32-00.6E  
備考 付近に警戒船を配置  
海図 W 1 2 4 3  
出所 八代港長



### ★5年319項 九州西岸 - 八代海 ヨットレース

ヨットレースが実施される。

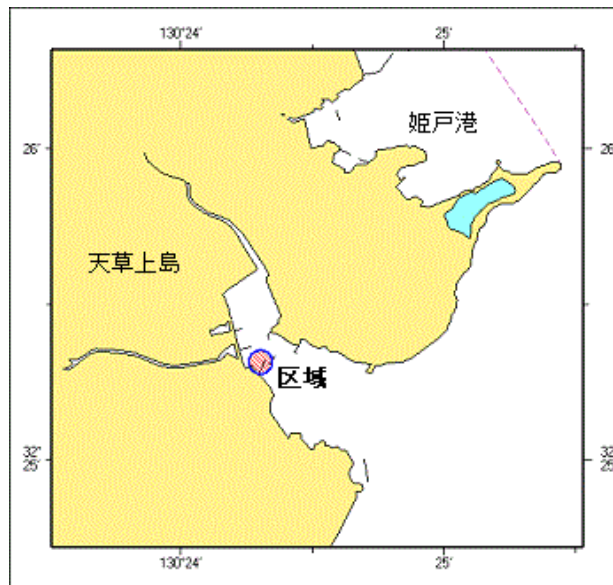
期間 令和5年8月26日1600～27日1200  
区域 7地点を結ぶ線上付近  
(1) 32-31-22N 130-31-00E  
(2) 32-28-54N 130-28-18E  
(3) 32-21-47N 130-26-11E  
(4) 32-09-03N 130-14-44E  
(5) 32-08-20N 130-16-37E  
(6) 32-21-54N 130-27-28E  
(7) 32-28-33N 130-28-50E  
海図 W 1 2 4 3 - W 1 7 0 - W 1 7 4 - W 1 6 9 - W 2 0 6  
出所 八代港長



★5年320項 九州西岸 - 八代海、姫戸港付近 花火大会

花火大会が実施される。

期間 令和5年8月15日、2030～2230（予備日20日、2000～2200）  
 区域 32-25-19N 130-24-18E を中心とする半径70mの円内  
 備考 付近に警戒船を配置  
 海図 W170-W174  
 出所 熊本海上保安部



★5年321項 九州南岸 - 鹿児島港、本港区及び外港 航泊禁止区域設定

花火大会に伴い、航泊禁止区域が設定される。

期間 令和5年8月19日、1930～2040  
 区域 7地点を結ぶ線及び陸岸により囲まれる区域  
 (1) 31-35-47N 130-34-03E (岸線上)  
 (2) 31-35-51N 130-34-11E  
 (3) 31-35-52N 130-34-29E  
 (4) 31-35-26N 130-34-40E  
 (5) 31-35-07N 130-34-27E  
 (6) 31-35-06N 130-34-15E  
 (7) 31-35-28N 130-34-04E (岸線角)

備考 ただし、航泊禁止区域内が定係地である船舶の係留施設への係留及び  
 花火大会に従事する船舶を除く  
 付近に警戒船を配置  
 航泊禁止期間中、巡視船艇が警戒を実施するため、指示があった場合はこれに従うこと  
 海図 W214A-JP214A  
 出所 鹿児島港長公示第1号(令和5年7月29日)

