

# 十管区水路通報

## 第 33 号

(令和5年8月18日～令和5年8月24日 掲載分)

- 第 339項 九州西岸 - 八代港 深浅測量
- 第 340項 九州西岸 - 八代港 深浅測量
- 第 341項 九州南岸 - 鹿児島湾 漁具設置
- 第 342項 九州東岸 - 宮崎港 小型船舶操縦訓練
- 第 343項 南西諸島 - 種子島、西之表港 船舶間荷役作業
- 第 344項 南西諸島 - 種子島、西之表港 船舶間荷役作業
- 第 345項 南西諸島 - 種子島東岸 魚礁設置作業

### ★5年339項 九州西岸 - 八代港 深浅測量

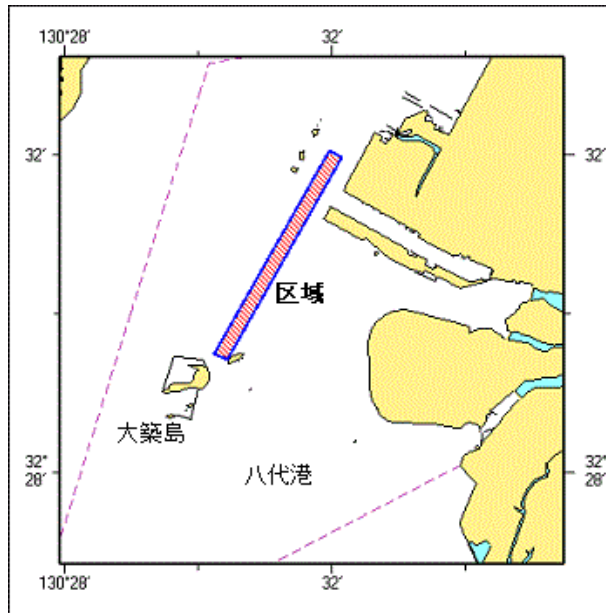
作業船による深浅測量が実施される。

期間 令和5年9月11日～10月11日（内3日間）、日出～日没

区域 4地点により囲まれる区域

- (1) 32-32-04N 130-31-57E
- (2) 32-31-59N 130-32-08E
- (3) 32-29-26N 130-30-25E
- (4) 32-29-30N 130-30-14E

海図所 W 1 2 4 3 - W 1 7 0  
八代港長



### ★5年340項 九州西岸 - 八代港 深浅測量

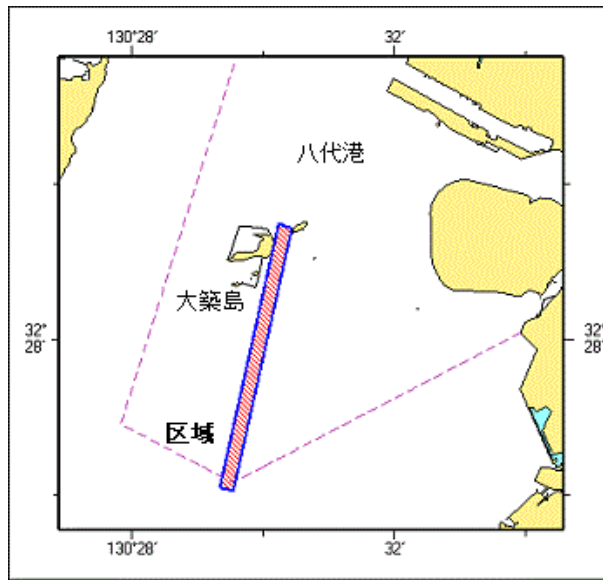
作業船による深浅測量が実施される。

期間 令和5年9月4日～9月29日（内4日間）、日出～日没

区域 4地点により囲まれる区域

- (1) 32-26-06N 130-29-20E
- (2) 32-29-30N 130-30-14E
- (3) 32-29-26N 130-30-25E
- (4) 32-26-04N 130-29-32E

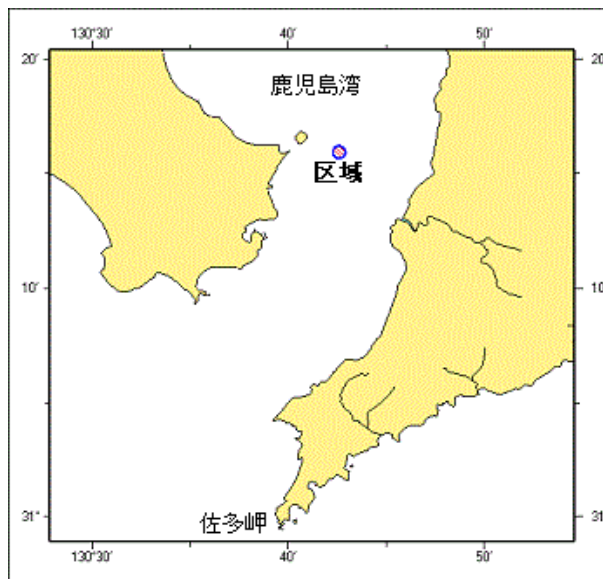
海図所 W 1 2 4 3 - W 1 7 0  
八代港長



★5年341項 九州南岸 - 鹿児島湾 漁具設置

漁具が設置される。

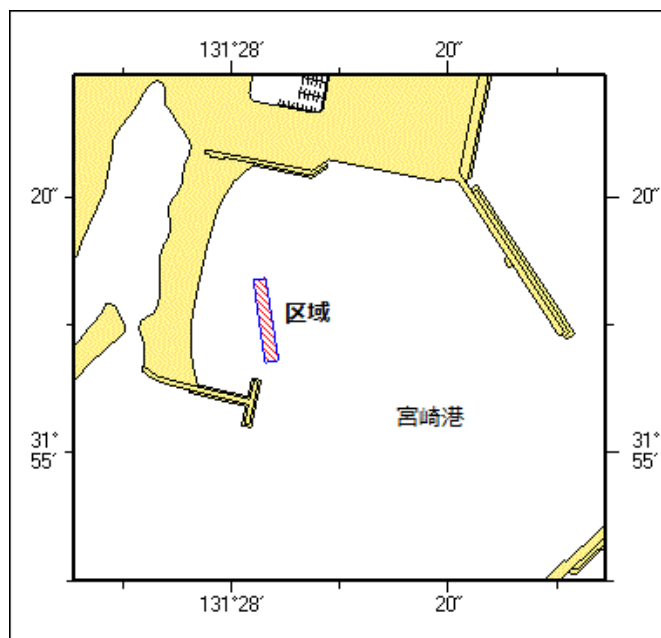
期間	令和5年8月31日～令和6年1月31日
区域	31-15-58N 130-42-34Eを中心とする半径500mの円内
備考	漁具には位置を示す黄色点滅灯付浮標が設置される
海図	W1201-W221-JP221-W1221-JP1221-W1222-JP1222
出所	指宿海上保安署



★5年342項 九州東岸 - 宮崎港 小型船舶操縦訓練

小型船舶操縦訓練が実施される。

期間	令和5年9月10日～26日、0800～1730
区域	2地点を結ぶ線上、幅30m (1) 31-55-14N 131-28-02E (2) 31-55-07N 131-28-04E
備考	区域内に浮標3基を設置
海図	W1272
出所	宮崎海上保安部



★5年343項 南西諸島 - 種子島、西之表港 船舶間荷役作業

起重機船等による船舶間荷役作業が実施される。

期 間 令和5年8月28日～令和6年2月20日、日出～日没

区域1 4地点により囲まれる区域

(1) 30-44-41N 130-59-09E

(2) 30-44-41N 130-59-14E

(3) 30-44-31N 130-59-14E

(4) 30-44-31N 130-59-09E

区域2 4地点及び陸岸により囲まれる区域

(5) 30-43-51N 130-59-14E (岸線上)

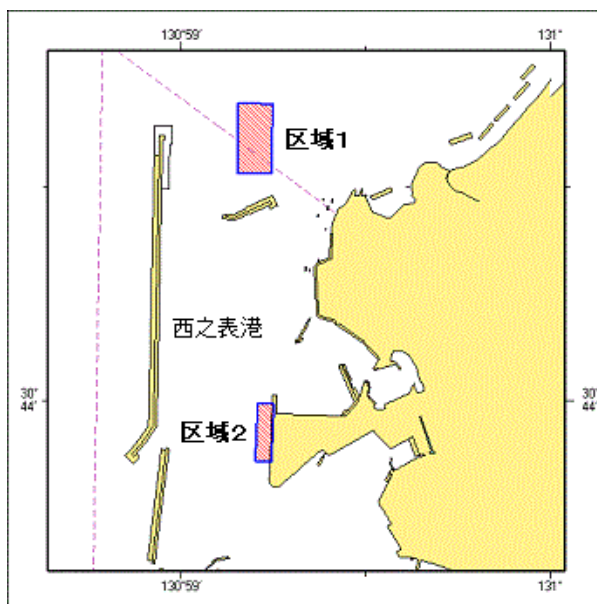
(6) 30-43-51N 130-59-11E

(7) 30-43-59N 130-59-12E

(8) 30-43-59N 130-59-15E (岸線上)

海 図 W 1 2 7 3

出 所 種子島海上保安署



★5年344項 南西諸島 - 種子島、西之表港 船舶間荷役作業

(十管区水路通報5年28号293項削除)

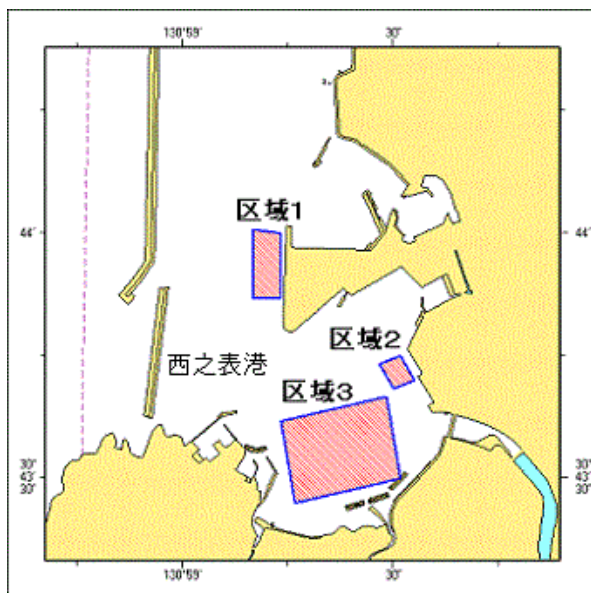
潜水士及び起重機船等による船舶間荷役作業が実施されている。

期 間 令和6年3月17日まで

区域1 4地点により囲まれる区域

(1) 30-44-00N 130-59-14E

(2) 30-43-52N 130-59-14E  
 (3) 30-43-52N 130-59-10E  
 (4) 30-44-01N 130-59-10E  
 区域2 4地点により囲まれる区域  
 (5) 30-43-45N 130-59-31E  
 (6) 30-43-42N 130-59-33E  
 (7) 30-43-41N 130-59-30E  
 (8) 30-43-44N 130-59-28E  
 区域3 4地点により囲まれる区域  
 (9) 30-43-40N 130-59-29E  
 (10) 30-43-30N 130-59-31E  
 (11) 30-43-27N 130-59-16E  
 (12) 30-43-37N 130-59-14E  
 備考 潜水作業中、国際信号旗「A」旗を掲揚  
 海図 W 1 2 7 3  
 出所 種子島海上保安署



★5年345項 南西諸島 - 種子島東岸 魚礁設置作業

起重機船による魚礁設置作業が実施される。  
 期間 令和5年9月1日～29日、日出～日没  
 区域 30-36.2N 131-06.3E 付近  
 海図 W 1 2 2 1 - J P 1 2 2 1  
 出所 種子島海上保安署

