

# 十管区水路通報

## 第 34 号

(令和5年8月25日～令和5年8月31日 掲載分)

- 第 346項 九州西岸 - 八代港 灯浮標交換作業
- 第 347項 九州西岸 - 島原湾 灯浮標交換作業
- 第 348項 九州西岸 - 川内港 浮標について
- 第 349項 九州西岸 - 甑島列島、下甑島西方 施設灯設置 (予告)
- 第 350項 九州南岸 - 鹿尻島湾 漁具設置
- 第 351項 九州南岸 - 鹿尻島湾 漁具設置
- 第 352項 九州南岸 - 鹿尻島湾北部 水中試験
- 第 353項 南西諸島 - 奄美大島西方 潜航調査等
- 第 354項 東シナ海北部 - 海底線修理作業

### ★5年346項 九州西岸 - 八代港 灯浮標交換作業

潜水土及び作業船による灯浮標交換作業が実施されている。

期間 令和5年10月27日まで (内5日間)、日出～日没

位置 2地点付近

(1) 32-31.3N 130-30.8E (八代港大牛瀬灯浮標、灯台表第1巻、6523)

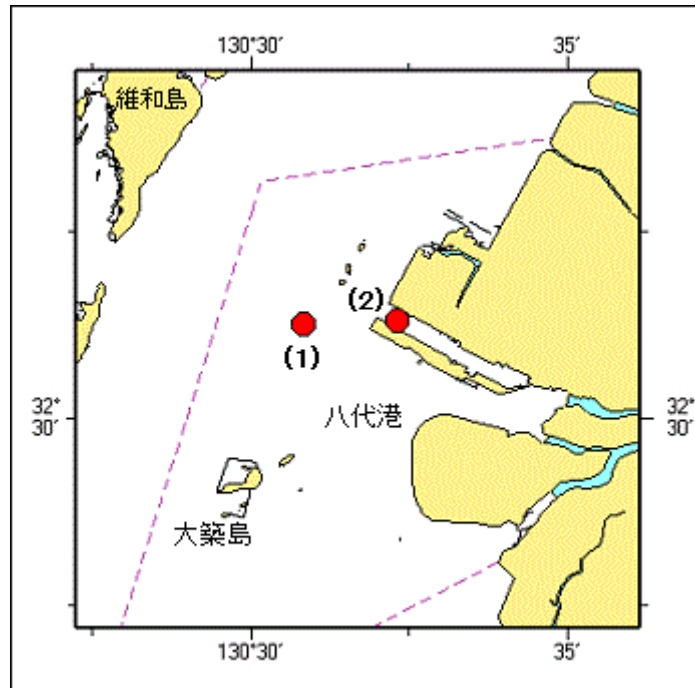
(2) 32-31.3N 130-32.3E (八代港第2号灯浮標、灯台表第1巻、6528)

備考 付近に警戒船を配置

潜水作業中、国際信号旗「A」旗を掲揚

海図所 W1243-W170-W169-W206

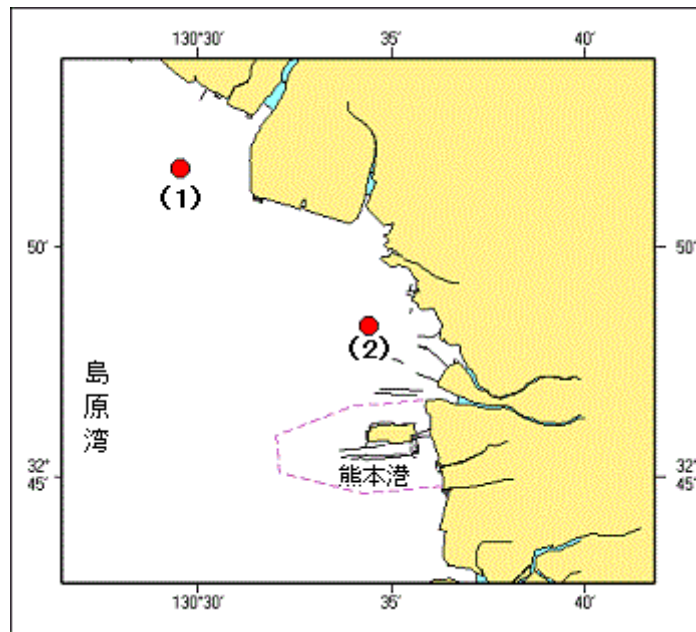
出所 八代港長



### ★5年347項 九州西岸 - 島原湾 灯浮標交換作業

潜水土及び作業船による灯浮標交換作業が実施される。

期 間 令和5年9月15日～10月27日（内5日間）、日出～日没  
 位 置 2地点  
           (1) 32-51.7N 130-29.6E（菊池川口灯浮標、灯台表第1巻、6418）  
           (2) 32-48.4N 130-34.5E（百貫灯浮標、灯台表第1巻、6422）  
 備 考 付近に警戒船を配置  
           潜水作業中、国際信号旗「A」旗を掲揚  
 海 図 W172-W169  
 出 所 熊本海上保安部



## ★5年348項九州西岸 - 川内港 浮標について

（十管区水路通報5年30号305項削除）

1. 黄色塗円筒形浮標は不存在である。

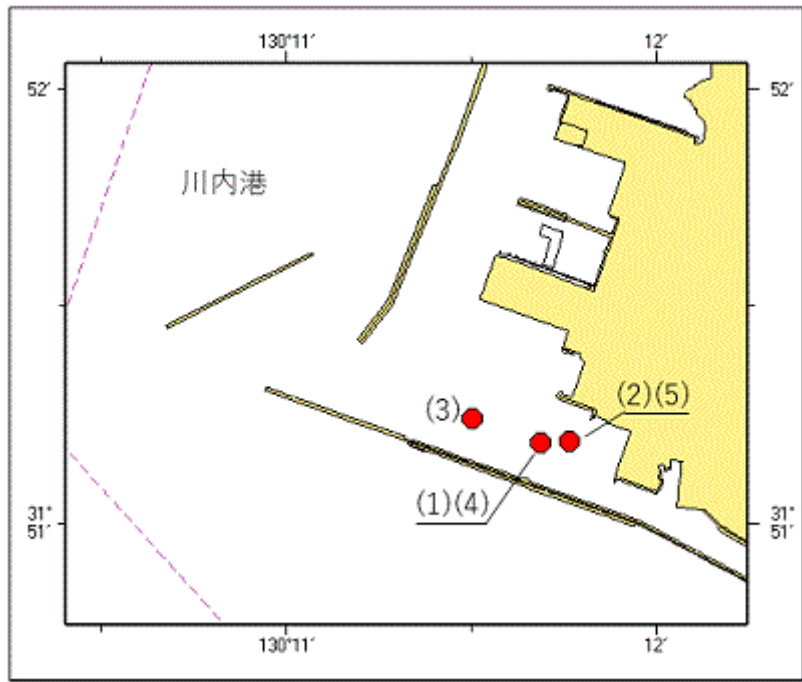
位 置 2地点  
           (1) 31-51-11N 130-11-41E  
           (2) 31-51-11N 130-11-45E

2. 灯付浮標が設置された。

位 置 3地点  
           (3) 31-51-14.4N 130-11-30.2E  
           (4) 31-51-11.2N 130-11-42.3E  
           (5) 31-51-11.5N 130-11-46.0E

備 考 黄色塗円柱形黄色灯付浮標（4秒1閃光）

海 図 W1254  
 出 所 串木野海上保安部



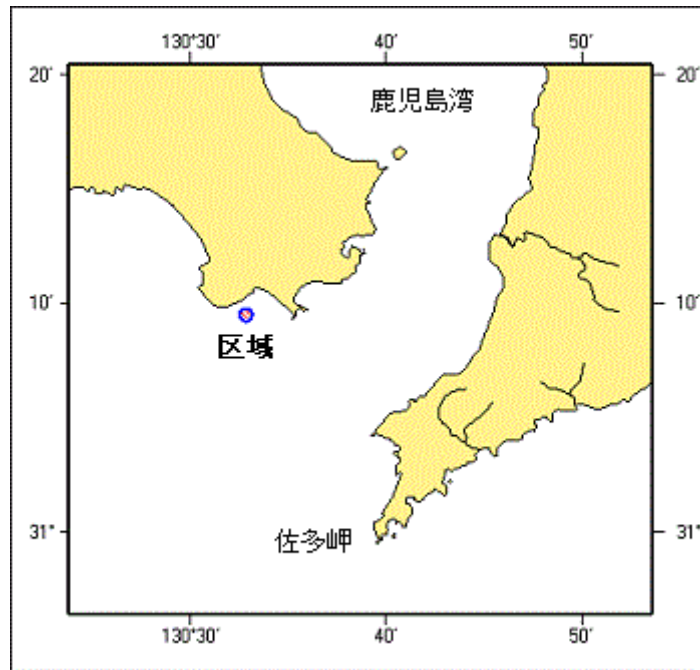
★5年349項 九州西岸 - 甑島列島、下甑島西方 施設灯設置 (予告)

(十管区水路通報5年30号310項関連, 十管区水路通報5年30号311項削除)  
 「下甑島西沖浮魚礁施設灯」が設置される。

予 定 日 令和5年9月中旬  
 位 置 31-37-18.4N 129-29-09.5E  
 灯 質 モールス符号白光 毎8秒にU(・・-)  
 光 達 距 6.0海里  
 高 備 考 水面上から灯火まで5m  
 備 考 レーダー反射器付  
 施設灯は浮魚礁に設置される  
 海 図 W211-W213-JP213-W1222-JP1222  
 出 所 十本部交通部

★5年350項 九州南岸 - 鹿児島湾 漁具設置

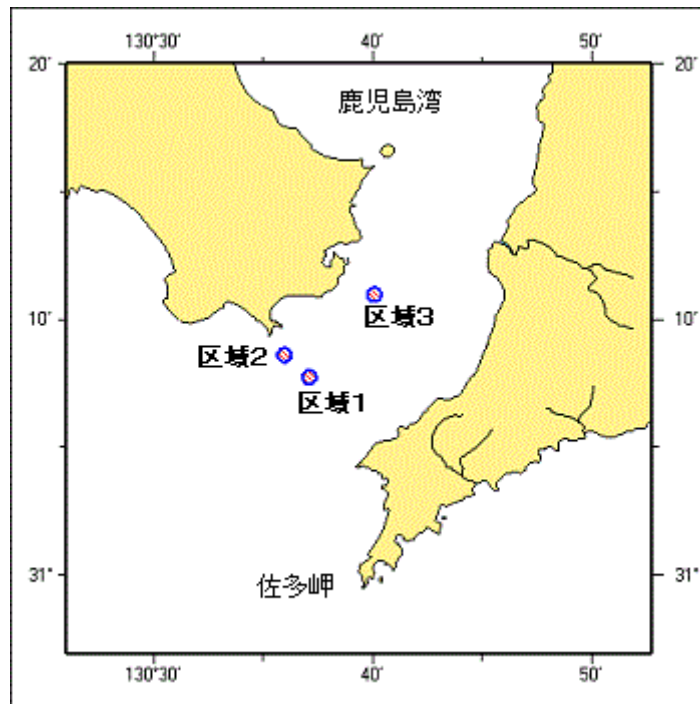
漁具が設置される。  
 期 間 令和5年9月1日~12月31日  
 区 域 31-09-31N 130-32-48Eを中心とする半径500mの円内  
 備 考 漁具は黄色点滅灯付浮標で表示  
 海 図 W1201-W221-JP221-W1221-JP1221  
 -W1222-JP1222  
 出 所 指宿海上保安署



★5年351項 九州南岸 - 鹿児島湾 漁具設置

漁具が設置される。

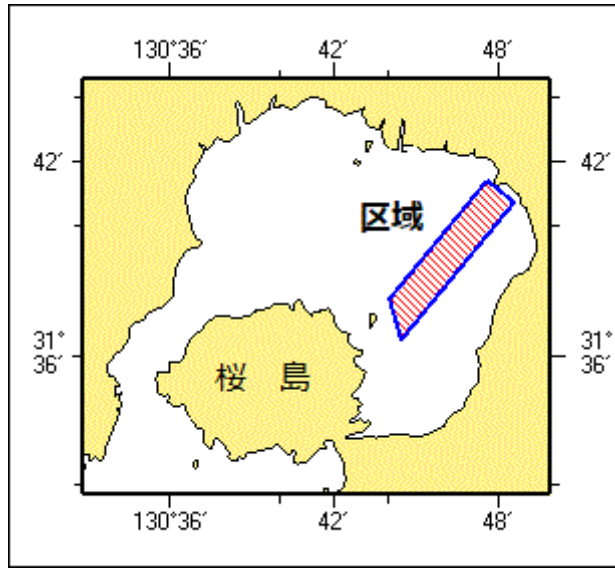
期間	令和5年9月1日～令和6年2月29日
区域1	31-07-45N 130-37-04Eを中心とする半径500mの円内
区域2	31-08-37N 130-35-56Eを中心とする半径500mの円内
区域3	31-10-59N 130-40-02Eを中心とする半径500mの円内
備考	漁具は黄色点滅灯付浮標で表示
海図	W1201-W221-JP221-W1221 -JP1221-W1222-JP1222
出所	指宿海上保安署



★5年352項 九州南岸 - 鹿児島湾北部 水中試験

海上自衛隊による水中試験が実施される。

期 間 令和5年9月18日～20日、28日～30日、日出～日没  
 区 域 4地点で囲まれる区域  
           (1) 31-41-28N 130-47-34E  
           (2) 31-40-47N 130-48-33E  
           (3) 31-36-31N 130-44-26E  
           (4) 31-37-47N 130-44-00E  
 備 考 付近に警戒船を配置  
 海 図 W 2 2 1 - J P 2 2 1 - W 1 2 2 1 - J P 1 2 2 1  
 出 所 海上自衛隊佐世保地方総監部

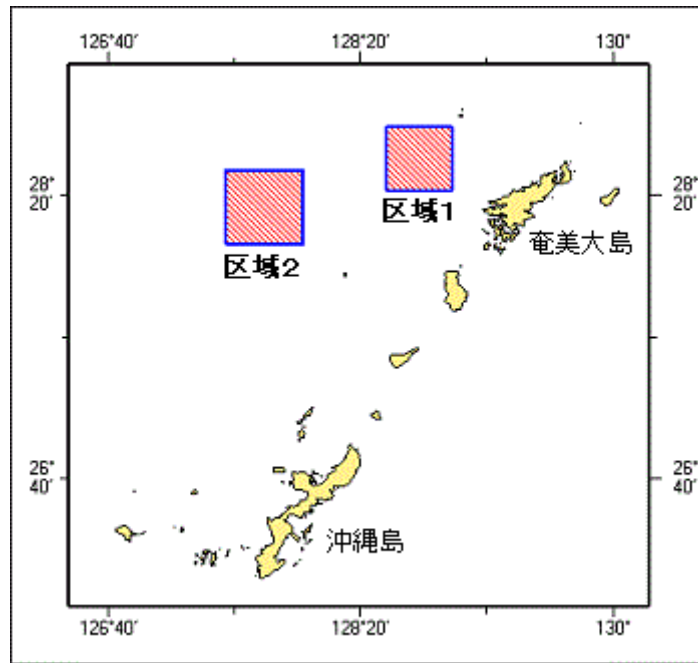


★5年353項 南西諸島 - 奄美大島西方 潜航調査等

潜航調査及び海底地形調査等が実施される。

期 間 令和5年9月15日～30日  
 区域1 4地点により囲まれる区域  
           (1) 28-44N 128-30E  
           (2) 28-44N 128-56E  
           (3) 28-22N 128-56E  
           (4) 28-22N 128-30E  
 区域2 4地点により囲まれる区域  
           (5) 28-29N 127-26E  
           (6) 28-29N 127-57E  
           (7) 28-03N 127-57E  
           (8) 28-03N 127-26E

備 考 潜水調査船「しんかい6500」の潜航調査及び  
 支援母船「よこすか」(4439トン)による海底地形調査等  
 「よこすか」の調査中長さ約400mの観測機器をえい航する  
 海 図 W 2 2 5 - W 2 3 1 - W 1 8 2 A - W 1 8 2 B - W 4 3 7  
 出 所 国立研究開発法人海洋研究開発機構



★ 5年354項 東シナ海北部 - 海底線修理作業

作業船「KDDIオーシャンリンク」(9510トン)による海底線修理作業が実施される。

期間 1 令和5年9月7日～13日(予備日14日～16日)

区域 1 6地点により囲まれる区域  
 (1) 30-41.69N 127-16.66E  
 (2) 30-40.74N 127-16.00E  
 (3) 30-57.99N 126-39.87E  
 (4) 31-03.16N 126-14.61E  
 (5) 31-04.21N 126-14.91E  
 (6) 30-59.02N 126-40.31E

期間 2 令和5年9月14日～19日(予備日20日～22日)

区域 2 5地点により囲まれる区域  
 (7) 30-48.69N 126-05.98E  
 (8) 30-19.48N 126-16.64E  
 (9) 30-19.69N 126-17.90E  
 (10) 30-25.41N 126-16.24E  
 (11) 30-49.07N 126-07.18E

備考 区域内に黄色灯付浮標を設置  
 海図所 W437-W438-W1002-W210-FW210  
 海上保安庁海洋情報部

