

# 十管区水路通報

## 第 39 号

(令和5年9月29日～令和5年10月5日 掲載分)

- 第 397項 九州西岸 - 本渡港 護岸改修工事
- 第 398項 九州西岸 - 甬島列島西北西方 射撃訓練
- 第 399項 九州南岸 - 佐多岬西方 射撃訓練
- 第 400項 九州南岸 - 佐多岬西方 射撃訓練
- 第 401項 九州南岸 - 鹿児島湾北部 水中試験
- 第 402項 九州東岸 - 油津港 防波堤延長工事
- 第 403項 九州東岸 - 宮崎港 カッターレース
- 第 404項 九州東岸 - 細島港南方 海上訓練
- 第 405項 九州東岸 - 細島港 防波堤延長工事
- 第 406項 南西諸島 - 種子島、西之表港 船舶間荷役作業

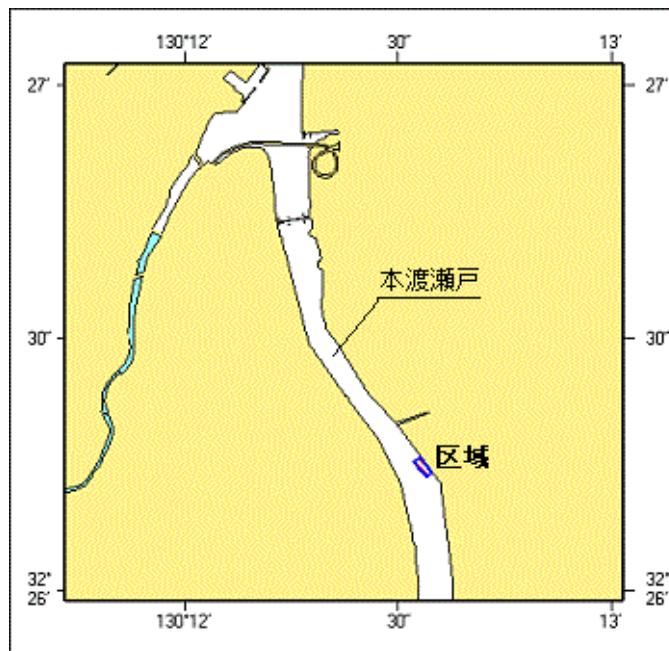
### ★5年397項 九州西岸 - 本渡港 護岸改修工事

潜水士及び起重機船による護岸改修工事が実施される。

期間 令和5年10月10日～11月30日、日出～日没  
区域 4地点を結ぶ線及び陸岸により囲まれる区域  
(1) 32-26-14.1N 130-12-34.6E (岸線上)  
(2) 32-26-13.7N 130-12-33.9E  
(3) 32-26-15.4N 130-12-32.1E  
(4) 32-26-15.9N 130-12-33.1E (岸線上)

備考 区域に汚濁防止膜を設置  
潜水作業中、国際信号「A」旗を掲揚  
付近に警戒船を配置  
区域を黄色灯付浮標で表示

海図 W1252  
出所 熊本海上保安部



### ★5年398項 九州西岸 - 甬島列島西北西方 射撃訓練

フォックストロット区域において、自衛艦による水上射撃及び対空射撃が実施される。

期 間 令和5年10月30日、31日、11月4日（予備日5日）、0800～1700

区 域 4地点により囲まれる区域

(1) 32-20-12N 128-45-52E

(2) 32-20-12N 129-09-52E

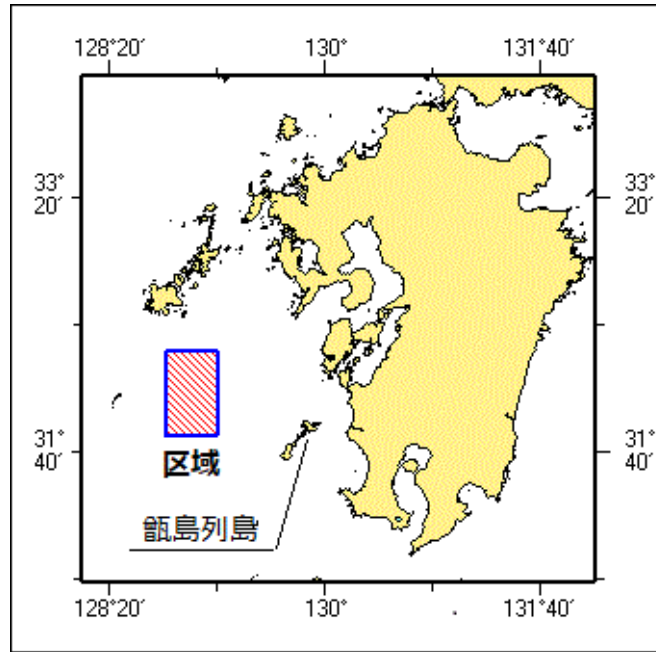
(3) 31-47-12N 129-09-52E

(4) 31-47-12N 128-45-52E

備 考 訓練実施中、実施艦に「B」旗が掲揚される

海 図 W 2 1 3 - J P 2 1 3 - W 1 8 7 - J P 1 8 7 - W 1 8 0 - W 4 3 7

出 所 防衛省海上幕僚監部



### ★5年399項 九州南岸 - 佐多岬西方 射撃訓練

巡視船による射撃訓練が実施される。

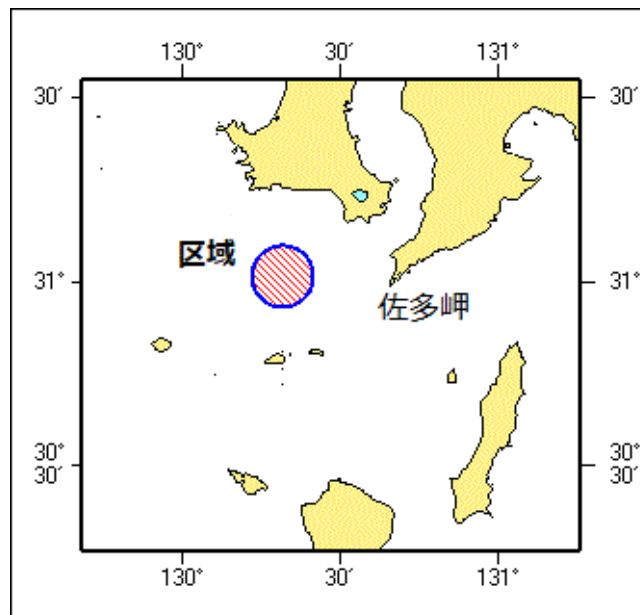
期 間 令和5年10月18日、0800～1830

区 域 31-01N 130-19Eを中心とする半径5海里の円内

備 考 訓練中、紅色闪光灯を点灯し、国際信号旗「UY」及び「NE4」旗を掲揚

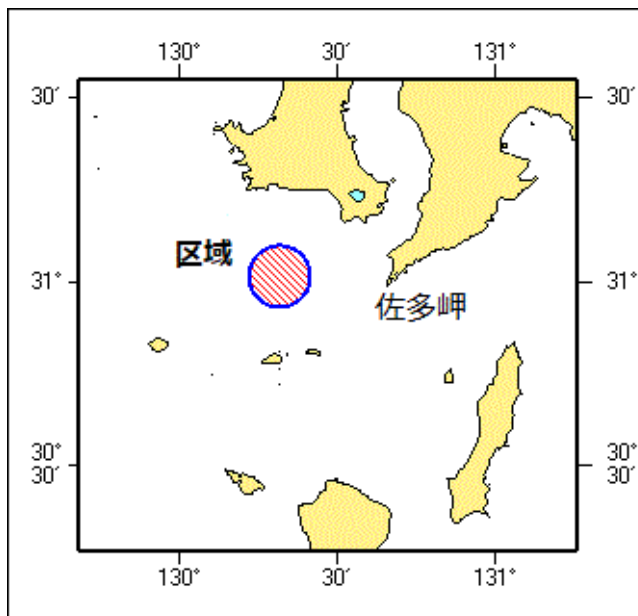
海 図 W 2 2 1 - J P 2 2 1 - W 1 2 2 2 - J P 1 2 2 2 - W 1 8 0 - W 1 8 2 A

出 所 十本部警備救難部



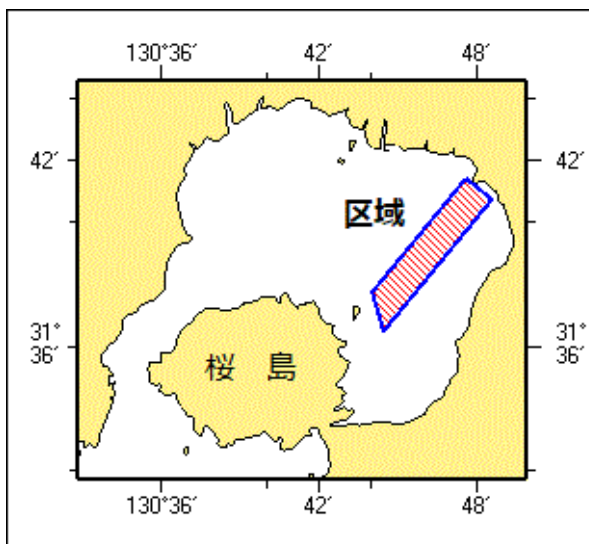
★5年400項 九州南岸 - 佐多岬西方 射撃訓練

巡視船による射撃訓練が実施される。  
 期間 令和5年10月23日（予備日24日、27日）、0900～1600  
 区域 31-01N 130-19Eを中心とする半径5海里の円内  
 備考 訓練中、紅色閃光灯を点灯し、国際信号旗「UY」及び「NE4」旗を掲揚  
 海図 W221-JP221-W1222-JP1222-W180-W182A  
 出所 十本部警備救難部



★5年401項 九州南岸 - 鹿児島湾北部 水中試験

(十管区水路通報5年38号391項削除)  
 海上自衛隊による水中試験が実施される。  
 期間 令和5年10月11日～14日、23日～31日、日出～日没  
 区域 4地点で囲まれる区域  
 (1) 31-41-28N 130-47-34E  
 (2) 31-40-47N 130-48-33E  
 (3) 31-36-31N 130-44-26E  
 (4) 31-37-47N 130-44-00E  
 備考 付近に警戒船を配置  
 海図 W221-JP221-W1221-JP1221  
 出所 海上自衛隊佐世保地方総監部



## ★5年402項 九州東岸 - 油津港 防波堤延長工事

潜水士及び起重機船による防波堤延長工事が実施される。

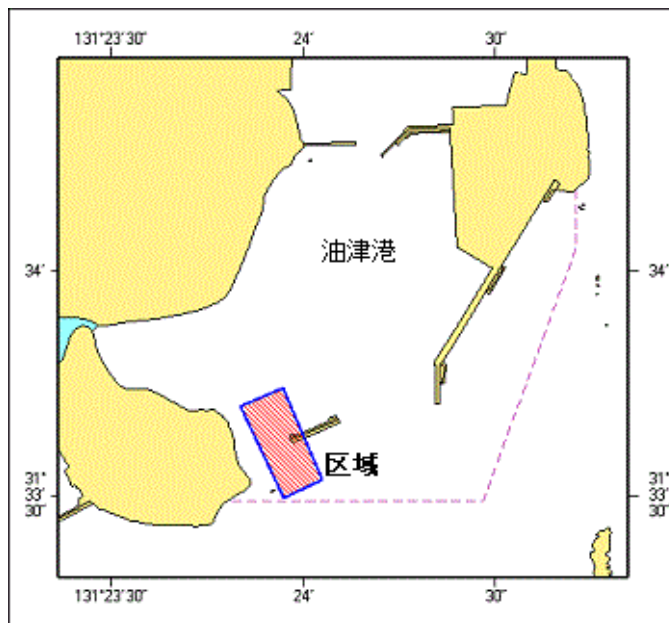
期間 令和5年10月10日～令和6年2月29日、日出～日没

区域 4地点により囲まれる区域

(1) 31-33-44.5N 131-23-56.7E  
 (2) 31-33-32.2N 131-24-02.9E  
 (3) 31-33-29.8N 131-23-56.9E  
 (4) 31-33-42.0N 131-23-50.0E

備考 付近に警戒船を配置  
 潜水作業中、国際信号旗「A」旗を掲揚

海図所 W181 (油津港及外浦港)  
 宮崎海上保安部長



## ★5年403項 九州東岸 - 宮崎港 カッターレース

カッターレースが実施される。

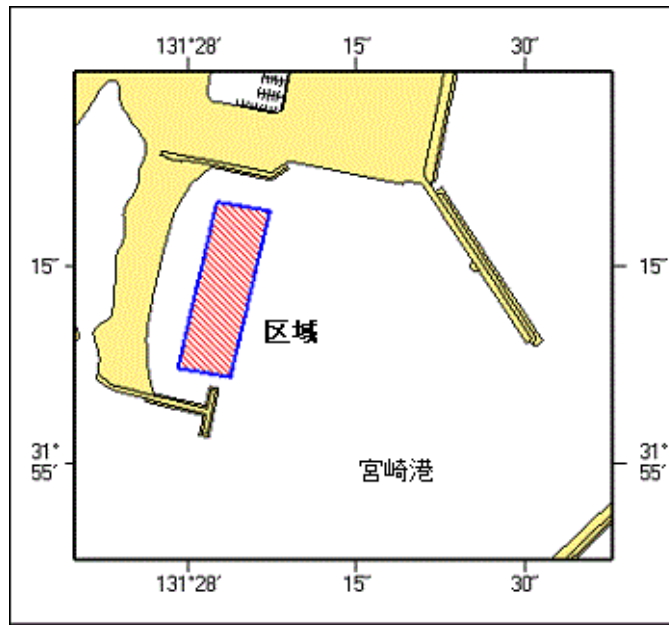
期間 令和5年10月19日 (予備日20日)、0800～1330

区域 4地点により囲まれる区域

(1) 31-55-19.9N 131-28-02.5E  
 (2) 31-55-19.2N 131-28-07.2E  
 (3) 31-55-06.6N 131-28-03.7E  
 (4) 31-55-07.3N 131-27-59.0E

備考 付近に警戒船を配備  
 区域内に黄色灯付浮標及び仮設栈橋を設置  
 18日0900～1600の間、灯付浮標等の設置作業が実施される

海図所 W1272  
 宮崎海上保安部



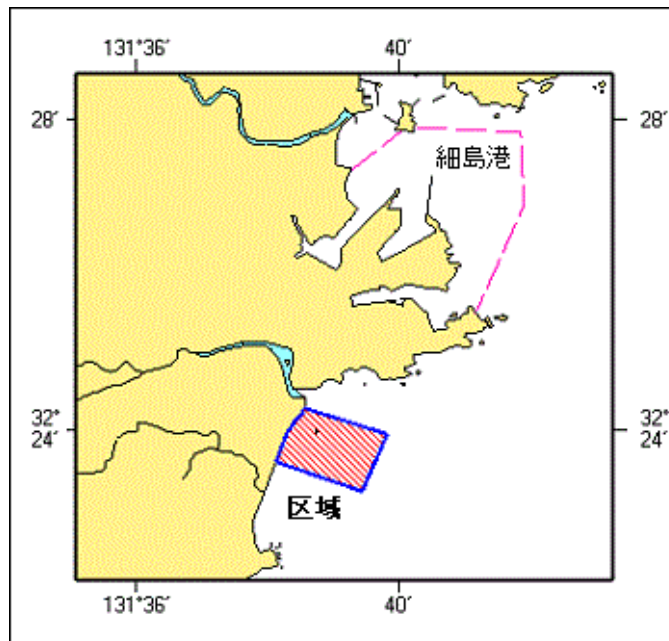
★5年404項 九州東岸 - 細島港南方 海上訓練

エアクッション艇 (LCAC) による海上訓練が実施される。

期 間 令和5年10月18日～20日、0900～1715  
21日、0900～1515

区 域 4地点を結ぶ線及び陸岸により囲まれる区域  
(1) 32-24.3N 131-38.5E (岸線上)  
(2) 32-24.0N 131-39.8E  
(3) 32-23.2N 131-39.4E  
(4) 32-23.6N 131-38.1E (岸線上)

海 図 W 1 2 2 0 - J P 1 2 2 0  
出 所 日向海上保安署



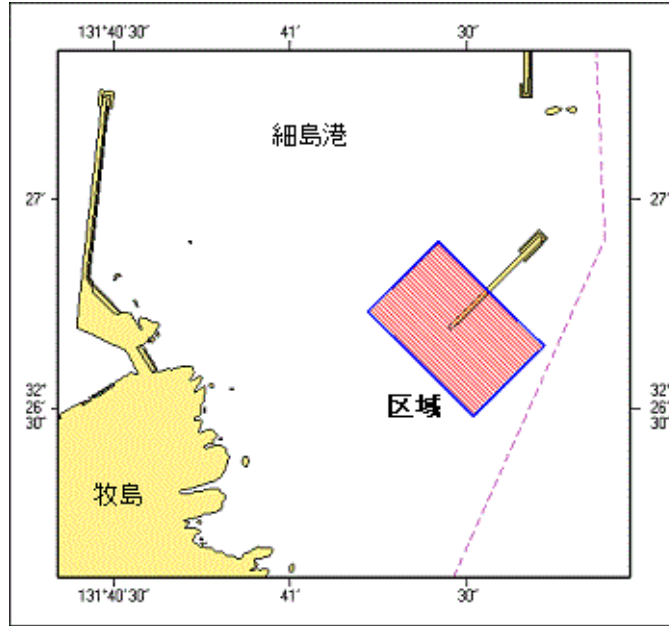
★5年405項 九州東岸 - 細島港 防波堤延長工事

潜水士及び起重機船による防波堤延長工事が実施される。

期 間 令和5年10月20日～令和6年8月19日

区 域 4地点により囲まれる区域  
(1) 32-26-54N 131-41-25E  
(2) 32-26-39N 131-41-43E

備考 (3) 32-26-29N 131-41-31E  
 (4) 32-26-44N 131-41-13E  
 付近に警戒船を配置  
 区域を黄色灯付浮標で表示  
 潜水作業中、国際信号旗「A」旗を掲揚  
 海図 W 1 2 2 3  
 出所 細島港長



★5年406項 南西諸島 - 種子島、西之表港 船舶間荷役作業

(十管区水路通報5年38号396項削除)  
 起重機船等による船舶間荷役作業が実施されている。

- 期間 令和6年3月31日まで、日出～日没
- 区域1 4地点及び陸岸により囲まれる区域  
 (1) 30-44-01N 130-59-14E (岸線上)  
 (2) 30-44-01N 130-59-12E  
 (3) 30-43-52N 130-59-12E  
 (4) 30-43-52N 130-59-14E (岸線上)
- 区域2 3地点及び陸岸により囲まれる区域  
 (5) 30-43-59N 130-59-15E (岸線上)  
 (6) 30-43-59N 130-59-27E  
 (7) 30-43-58N 130-59-27E (岸線上)
- 区域3 5地点及び陸岸により囲まれる区域  
 (8) 30-44-27N 130-59-13E (防波堤上)  
 (9) 30-44-26N 130-59-14E  
 (10) 30-44-24N 130-59-08E  
 (11) 30-44-24N 130-59-06E  
 (12) 30-44-25N 130-59-06E (防波堤上)
- 区域4 4地点及び陸岸により囲まれる区域  
 (13) 30-43-52N 130-58-57E (防波堤上)  
 (14) 30-43-52N 130-58-59E  
 (15) 30-43-37N 130-58-57E  
 (16) 30-43-37N 130-58-55E (防波堤上)

海図 W 1 2 7 3  
 出所 種子島海上保安署

