

十管区水路通報

第 40 号

(令和5年10月6日~令和5年10月12日 掲載分)

- 第 407項 東シナ海南部 - 水路測量
- 第 408項 九州西岸 - 島原湾 灯浮標復旧(予告)
- 第 409項 九州西岸 - 島原湾 海洋調査
- 第 410項 九州西岸 - 甬島列島北方 水路測量
- 第 411項 九州西岸 - 甬島列島西北西方 射撃訓練
- 第 412項 九州西岸 - 野間池港 防波堤延長工事
- 第 413項 九州南岸 - 佐多岬西方 射撃訓練
- 第 414項 九州南岸 - 佐多岬西方 射撃訓練
- 第 415項 九州東岸 - 志布志港南西方 水路測量
- 第 416項 東シナ海北部 - 海底線修理作業

★ 5年407項 東シナ海南部 - 水路測量

(十管区水路通報5年30号317項削除)

作業船「新竜丸」(698トン)による水路測量が実施されている。

期 間 令和5年11月25日まで

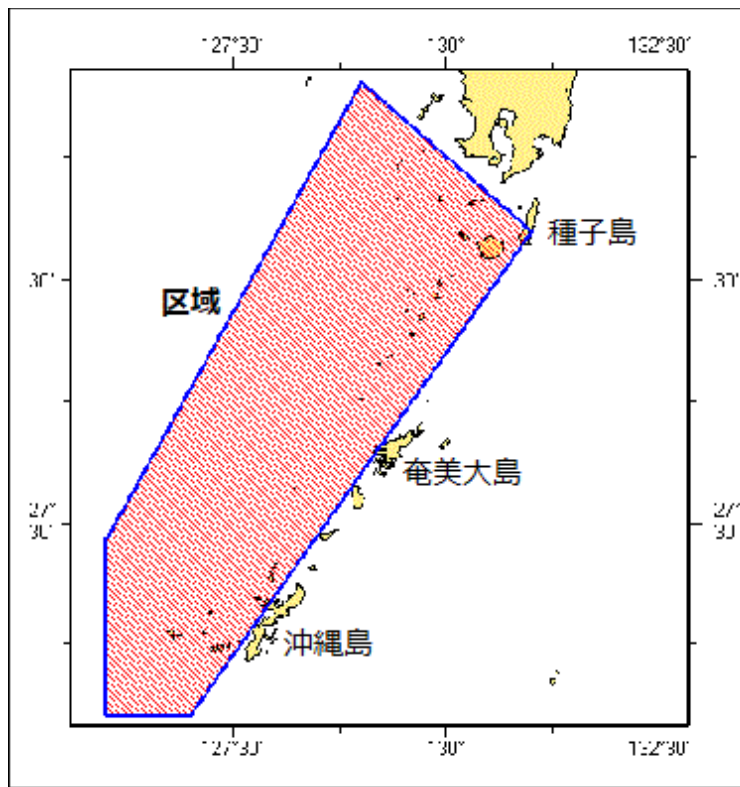
区 域 5地点により囲まれる海面

- (1) 32-00N 129-00E
- (2) 30-30N 131-00E
- (3) 25-30N 127-00E
- (4) 25-30N 126-00E
- (5) 27-20N 126-00E

備 考 作業船は「白紅白」のえん尾旗を掲揚
自律型無人潜水機(AUV)を使用

海 図 W 2 1 1 - W 2 3 1 - W 1 2 2 2 - J P 1 2 2 2 - W 1 8 0 - W 1 8 2 A
- W 1 8 2 B - W 4 3 7 - W 1 0 0 2 - W 2 1 0 - F W 2 1 0

出 所 海上保安庁海洋情報部



★5年408項 九州西岸 - 島原湾 灯浮標復旧 (予告)

(十管区水路通報5年14号162項関連)
一時撤去中の灯浮標が復旧される。

予定日 令和5年10月20日

- 1 熊本県漁連長洲港南沖灯浮標(灯台表第1巻、6417.5)
位置 32-51.8N 130-26.1E
- 2 熊本県漁連菊池川口南西沖第1号灯浮標(灯台表第1巻、6418.4)
位置 32-50.1N 130-27.4E
- 3 熊本県漁連菊池川口南西沖第2号灯浮標(灯台表第1巻、6418.5)
位置 32-50.0N 130-27.5E
- 4 熊本県漁連熊本港北西沖第1号灯浮標(灯台表第1巻、6423.4)
位置 32-48.0N 130-29.1E
- 5 熊本県漁連熊本港北西沖第2号灯浮標(灯台表第1巻、6423.5)
位置 32-47.4N 130-28.6E
- 6 熊本県漁連緑川口西沖第1号灯浮標(灯台表第1巻、6424.4)
位置 32-43.5N 130-28.8E
- 7 熊本県漁連緑川口西沖第2号灯浮標(灯台表第1巻、6424.5)
位置 32-43.0N 130-28.8E
- 8 熊本県漁連赤瀬港北西沖灯浮標(灯台表第1巻、6427.5)
位置 32-39.4N 130-29.7E

海 図 W 1 7 2 - W 1 6 9
出 所 十本部交通部

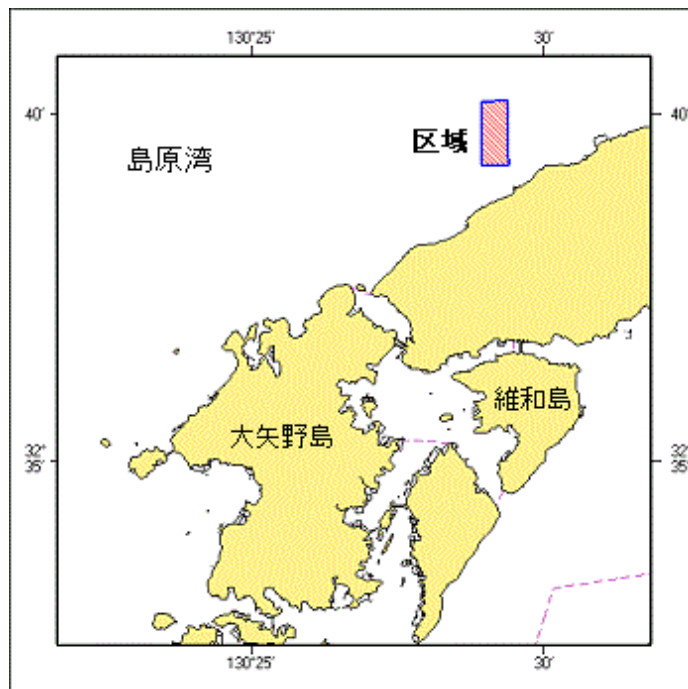
★5年409項 九州西岸 - 島原湾 海洋調査

作業船による海洋調査が実施される。

期 間 令和5年10月30日～11月8日(内5日間)、日出～日没

- 区 域 4地点を結ぶ線上付近
- (1) 32-40-12N 130-28-55E
 - (2) 32-40-12N 130-29-22E
 - (3) 32-39-16N 130-29-23E
 - (4) 32-39-16N 130-28-56E

備 考 付近に警戒船を配置
作業船は、船尾から長さ約250mのケーブルを速力約3ノットでえい航



★ 5 年 4 1 0 項 九州西岸 - 甌島列島北方 水路測量

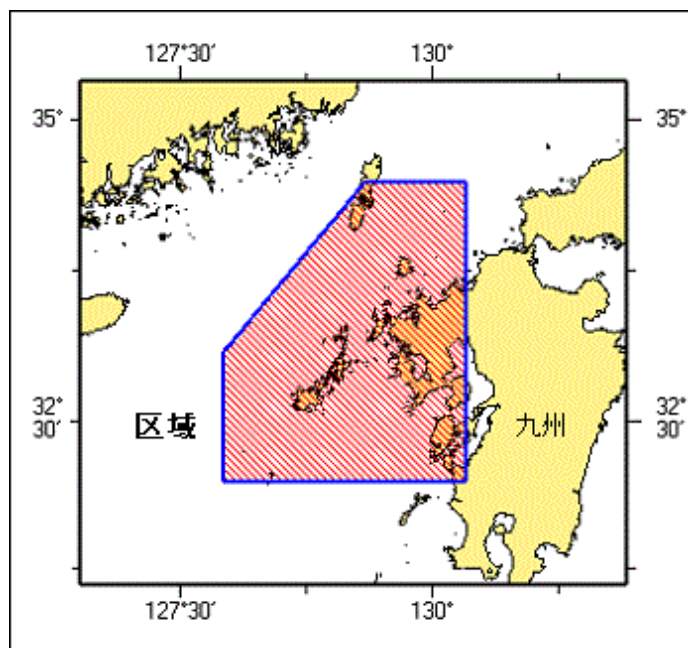
調査船「望星丸」(2174トン)による水路測量が実施される。

期 間 令和5年10月25日～11月22日

区 域 5地点により囲まれる海面
 (1) 34-30N 130-20E
 (2) 32-00N 130-20E
 (3) 32-00N 127-55E
 (4) 33-05N 127-55E
 (5) 34-30N 129-20E

備 考 調査船は「白紅白」のえん尾旗を掲揚
 船尾からケーブル(長さ最大500m)を曳航する

海 図 所 W 2 0 6 - W 2 0 7 - W 1 8 7 - J P 1 8 7 - W 1 8 0
 出 所 海上保安庁海洋情報部



★5年411項 九州西岸 - 甌島列島西北西方 射撃訓練

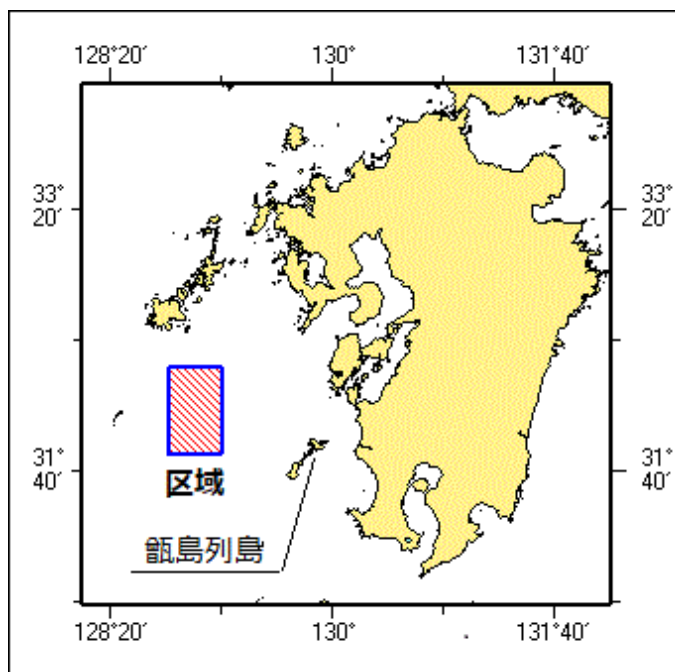
フォックストロット区域において、自衛艦による水上射撃が実施される。

期間 令和5年11月6日、0800～1700

区域 4地点により囲まれる区域
 (1) 32-20-12N 128-45-52E
 (2) 32-20-12N 129-09-52E
 (3) 31-47-12N 129-09-52E
 (4) 31-47-12N 128-45-52E

備考 訓練実施中、実施艦に「B」旗が掲揚される

海図 W213-JP213-W187-JP187-W180-W437
 出所 防衛省海上幕僚監部



★5年412項 九州西岸 - 野間池港 防波堤延長工事

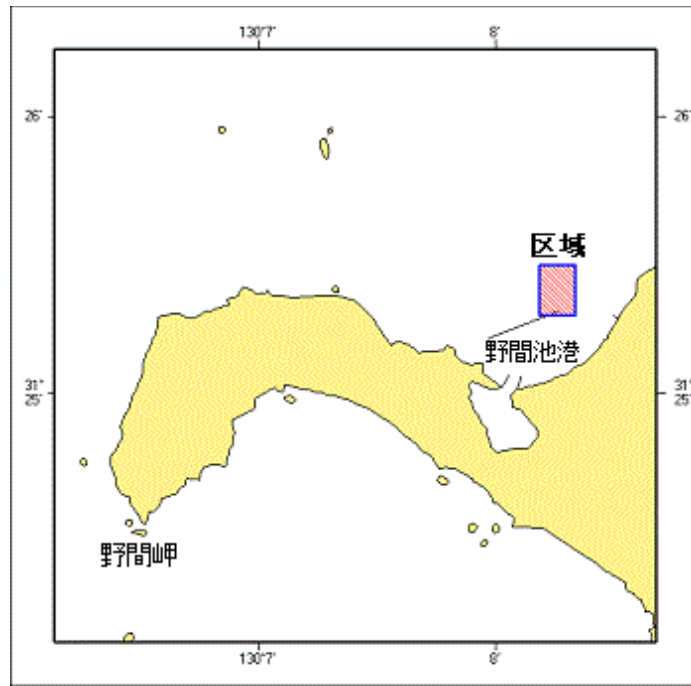
潜水士及び起重機船による防波堤延長工事が実施される。

期間 令和5年10月17日～令和6年3月22日、日出～日没

区域 4地点により囲まれる区域
 (1) 31-25-28N 130-08-11E
 (2) 31-25-28N 130-08-20E
 (3) 31-25-17N 130-08-20E
 (4) 31-25-17N 130-08-11E

備考 付近に警戒船を配置
 潜水作業中、国際信号旗「A」旗を掲揚

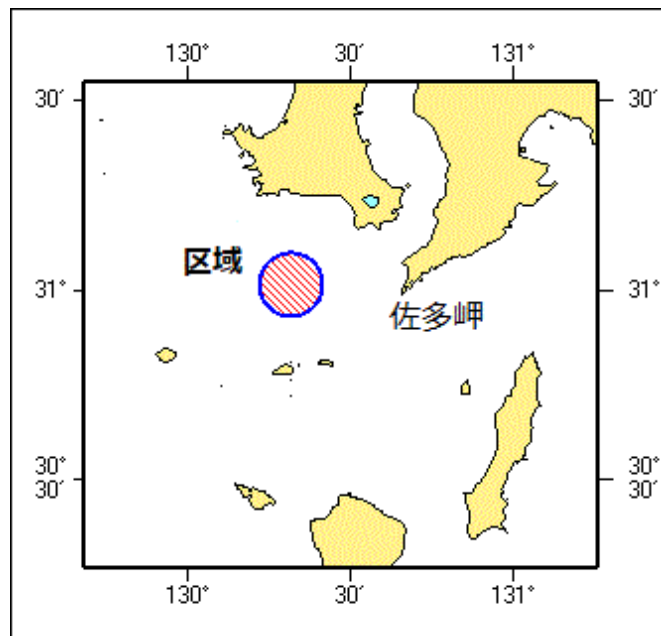
海図 W207-W221-JP221
 出所 串木野海上保安部



★5年413項 九州南岸 - 佐多岬西方 射撃訓練

巡視船による射撃訓練が実施される。

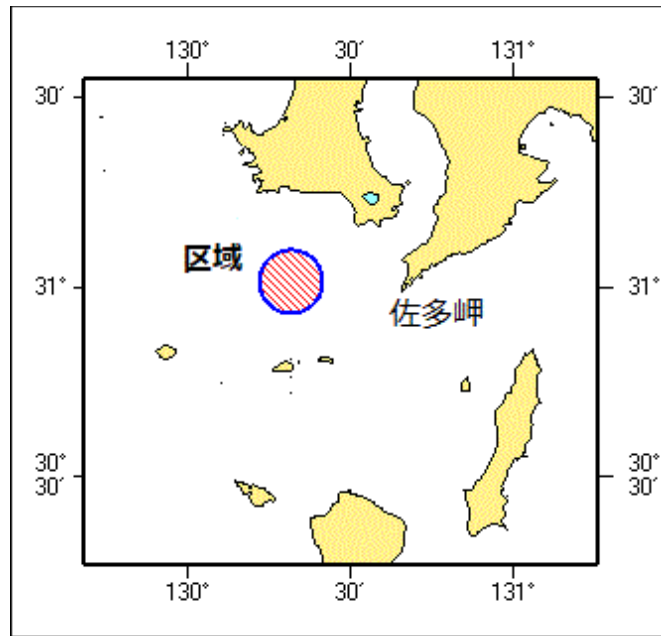
期 間 令和5年10月17日（予備日18日）、0730～1500
 区 域 31-01N 130-19Eを中心とする半径5海里の円内
 備 考 訓練中、紅色閃光灯を点灯し、国際信号旗「UY」及び「NE4」旗を掲揚
 海 図 W221-JP221-W1222-JP1222-W180-W182A
 出 所 十本部警備救難部



★5年414項 九州南岸 - 佐多岬西方 射撃訓練

巡視船による射撃訓練が実施される。

期 間 令和5年11月1日（予備日2日）、1100～1700
 区 域 31-01N 130-19Eを中心とする半径5海里の円内
 備 考 訓練中、紅色閃光灯を点灯し、国際信号旗「UY」及び「NE4」旗を掲揚
 海 図 W221-JP221-W1222-JP1222-W180-W182A
 出 所 十本部警備救難部

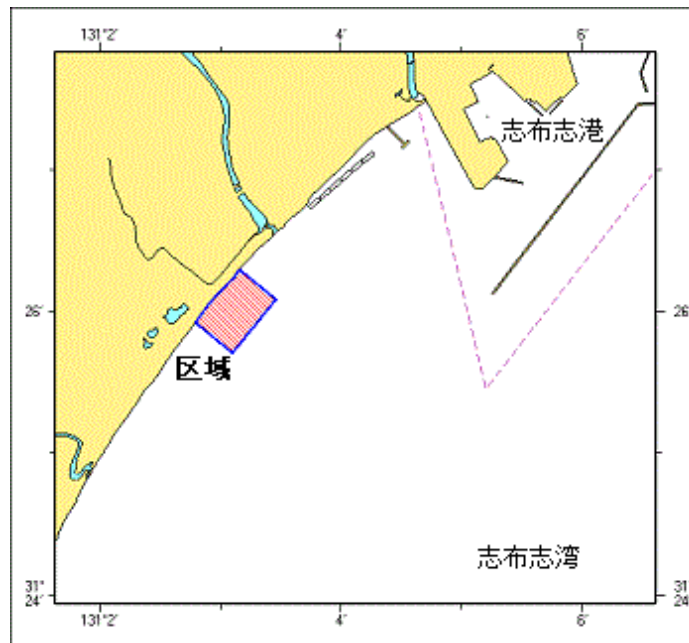


★5年415項 九州東岸 - 志布志港南西方 水路測量

作業船による水路測量が実施される。

- 期間 令和5年10月16日～30日(内3日間)
 区域 4地点及び陸岸により囲まれる区域
 (1) 31-26-20N 131-03-07E (岸線上)
 (2) 31-26-05N 131-03-27E
 (3) 31-25-43N 131-03-06E
 (4) 31-25-57N 131-02-45E (岸線上)

備考 作業船は「白紅白」のえん尾旗を掲揚
 海図 W185
 出所 十本部海洋情報部



★5年416項 東シナ海北部 - 海底線修理作業

作業船「CS FU TAI」(10235トン)による海底線修理作業が実施される。

- 期間 令和5年10月16日～22日(予備日23日～30日)
 区域 4地点により囲まれる区域
 (1) 30-48.48N 126-05.54E

- (2) 30-49.06N 126-07.06E
- (3) 30-19.30N 126-18.12E
- (4) 30-19.12N 126-16.42E

海 図
出 所

W 4 3 7 - W 4 3 8
海上保安庁海洋情報部

