

# 十管区水路通報

## 第 4 5 号

(令和5年11月10日～令和5年11月16日 掲載分)

- 第 453項 九州南岸 - 鹿児島湾北部 海上訓練
- 第 454項 九州東岸 - 日向灘 掃海訓練
- 第 455項 九州西岸 - 甬島列島西北西方 爆撃訓練
- 第 456項 九州西岸 - 甬島列島西北西方 射撃訓練
- 第 457項 九州西岸 - 川内港 導流堤改修工事
- 第 458項 九州西岸 - 甬海峡南口及び九州南岸、佐多岬西方 救難訓練
- 第 459項 九州南岸 - 鹿児島湾北部 水中試験
- 第 460項 九州東岸 - 宮崎港 特殊小型船舶操縦訓練
- 第 461項 九州東岸 - 宮崎港 小型船舶操縦訓練
- 第 462項 九州東岸 - 宮崎港 特殊小型船舶操縦訓練
- 第 463項 九州東岸 - 都井岬東方 射爆撃訓練
- 第 464項 九州東岸 - 細島港南方 海上訓練
- 第 465項 南西諸島 - 沖繩島北西方 射撃訓練

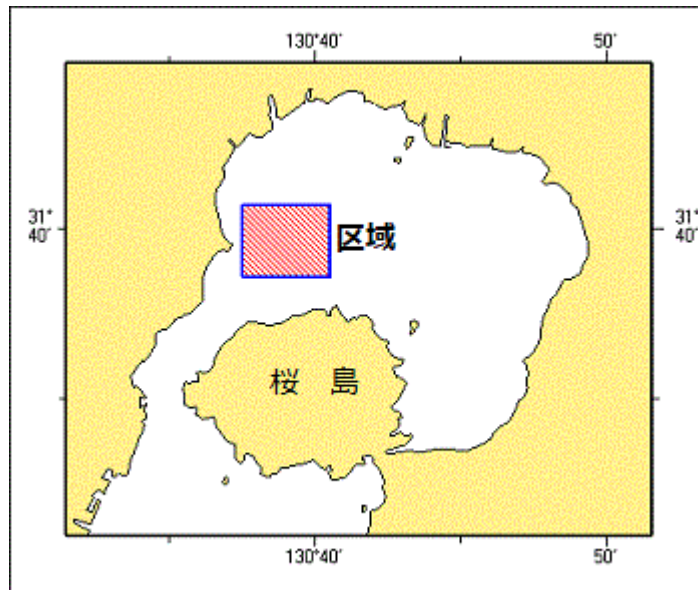
### ★5年453項 九州南岸 - 鹿児島湾北部 海上訓練

巡視船艇、航空機による海上訓練が実施される。

期 間 令和5年11月17日、0830～1700  
18日、1000～1230、1430～1700

区 域 4地点により囲まれる区域  
(1) 31-40.7N 130-37.5E  
(2) 31-40.7N 130-40.5E  
(3) 31-38.6N 130-40.5E  
(4) 31-38.6N 130-37.5E

備 考 付近に警戒船を配置  
海 図 W 2 2 1 - J P 2 2 1  
出 所 第十管区海上保安本部



### ★5年454項 九州東岸 - 日向灘 掃海訓練

自衛隊及び米軍艦艇、航空機による掃海訓練が実施される。

期間 令和5年11月17日～27日

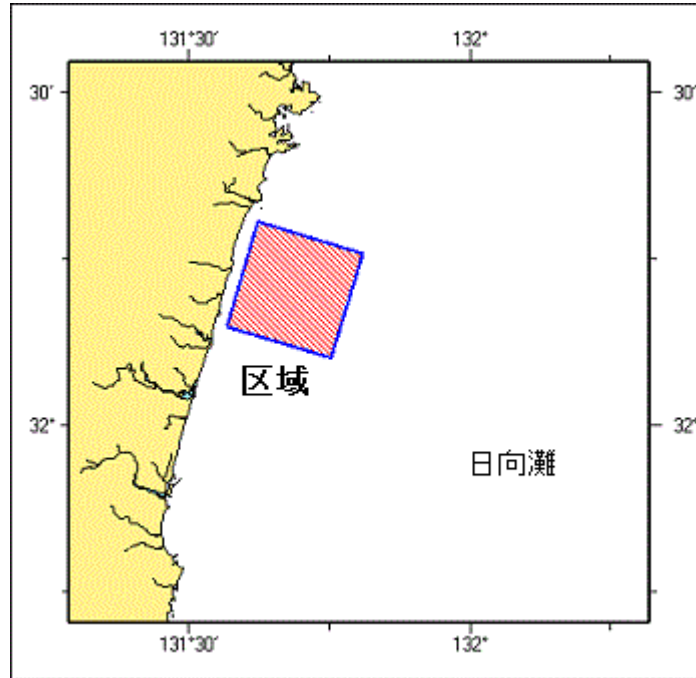
区域 4地点で囲まれる区域

- (1) 32-18-30N 131-37-15E
- (2) 32-15-36N 131-48-27E
- (3) 32-06-12N 131-45-03E
- (4) 32-09-00N 131-33-57E

備考 付近に警戒船を配置

海図 W 1 2 2 0 - J P 1 2 2 0

出所 宮崎海上保安部



### ★5年455項 九州西岸 - 甌島列島西北西方 爆撃訓練

フォックストロット区域において、自衛隊航空機による空対水爆撃訓練が実施される。

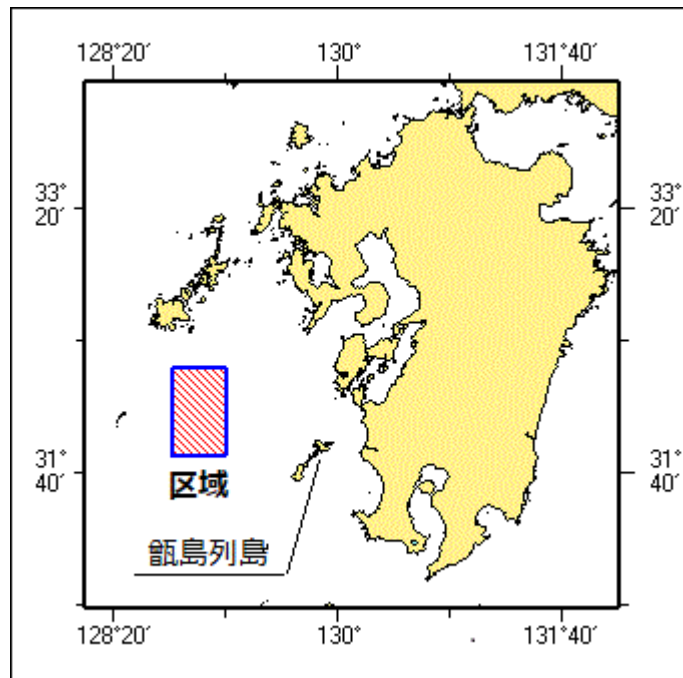
期間 令和5年12月1日～31日（土曜日、日曜日、祝日を除く）、0800～1700

区域 4地点により囲まれる区域

- (1) 32-20-12N 128-45-52E
- (2) 32-20-12N 129-09-52E
- (3) 31-47-12N 129-09-52E
- (4) 31-47-12N 128-45-52E

海図 W 2 1 3 - J P 2 1 3 - W 1 8 7 - J P 1 8 7 - W 1 8 0 - W 4 3 7

出所 防衛省防衛政策局



★5年456項 九州西岸 - 甬島列島西北西方 射撃訓練

フォックストロット区域において、自衛艦による水上射撃及び対空射撃が実施される。

期 間 令和5年12月4日、10日（予備日5日）、0800～1700

区 域 4地点により囲まれる区域

(1) 32-20-12N 128-45-52E

(2) 32-20-12N 129-09-52E

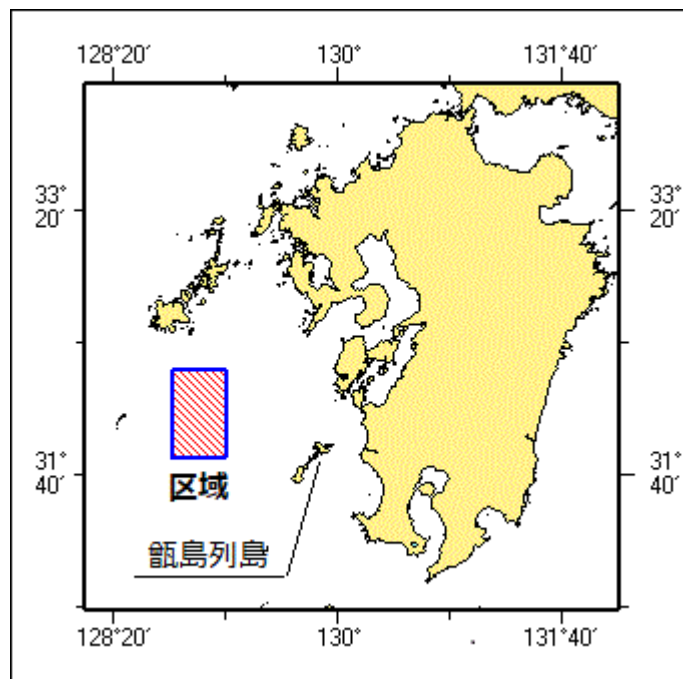
(3) 31-47-12N 129-09-52E

(4) 31-47-12N 128-45-52E

備 考 訓練実施中、実施艦に「B」旗が掲揚される

海 図 W213-JP213-W187-JP187-W180-W437

出 所 防衛省海上幕僚監部



★5年457項 九州西岸 - 川内港 導流堤改修工事

(十管区水路通報5年26号271項削除)

潜水士及び起重機船による導流堤改修工事が実施されている。

期間 令和6年3月25日まで、日出～日没

区域 4地点により囲まれる区域

(1) 31-51-00N 130-11-55E

(2) 31-51-02N 130-11-56E

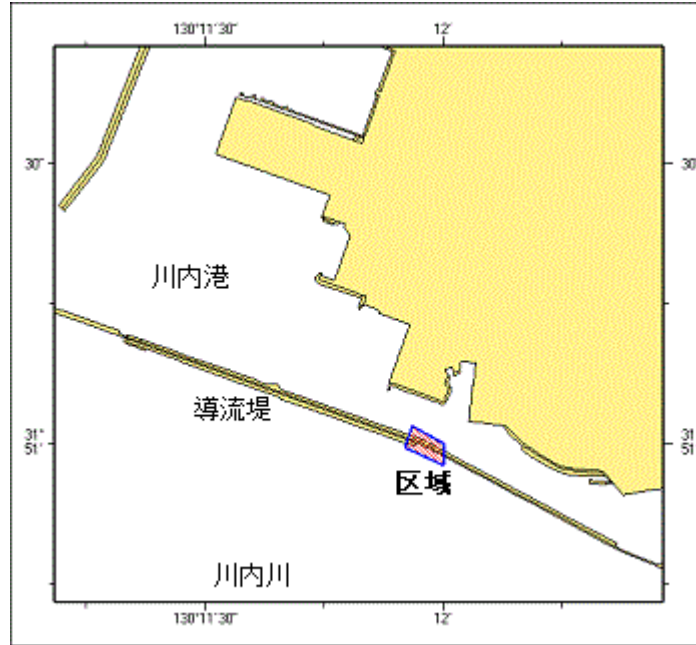
(3) 31-51-00N 130-12-00E

(4) 31-50-58N 130-11-59E

備考 潜水作業中、国際信号旗「A」旗を掲揚  
付近に警戒船を配置

海図 W 1 2 5 4

出所 串木野海上保安部



★5年458項 九州西岸 - 甕海峡南口及び九州南岸、佐多岬西方 救難訓練

巡視船及び航空機による照明弾投下を伴う救難訓練が実施される。

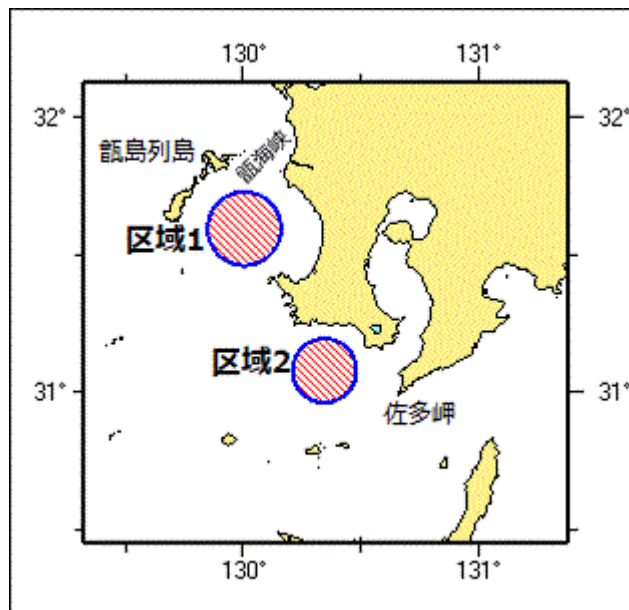
期間 令和5年12月1日、1715～1915

区域1 31-36.0N 130-00.0Eを中心とする半径8海里の円内

区域2 31-05.0N 130-20.5Eを中心とする半径7海里の円内

海図 W 2 0 7 - W 2 2 1 - J P 2 2 1 - W 1 2 2 2 - J P 1 2 2 2  
- W 1 8 0 - W 1 8 2 A - W 1 0 0 2

出所 鹿児島航空基地



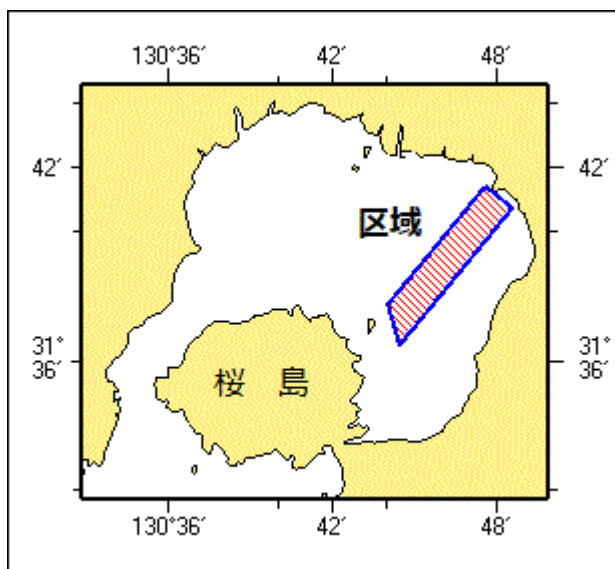
★5年459項 九州南岸 - 鹿児島湾北部 水中試験

海上自衛隊による水中試験が実施される。

期間 令和5年12月4日～8日、11日～15日、18日～22日、25日、26日、日出～日没

区域 4地点で囲まれる区域  
 (1) 31-41-28N 130-47-34E  
 (2) 31-40-47N 130-48-33E  
 (3) 31-36-31N 130-44-26E  
 (4) 31-37-47N 130-44-00E

備考 付近に警戒船を配置  
 海図 W221-JP221-W1221-JP1221  
 出所 海上自衛隊佐世保地方総監部



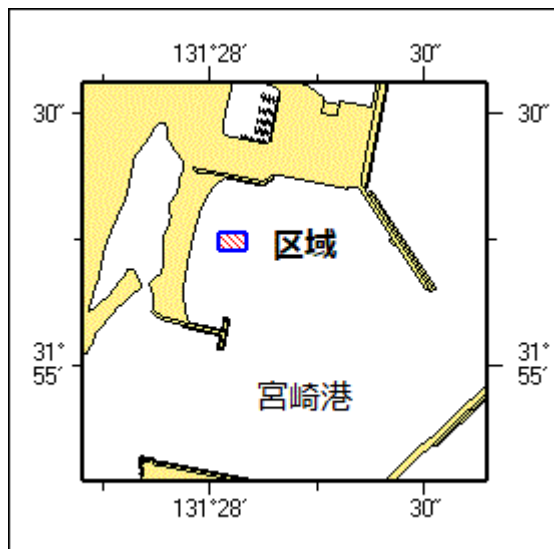
★5年460項 九州東岸 - 宮崎港 特殊小型船舶操縦訓練

特殊小型船舶操縦訓練(水上オートバイ)が実施される。

期間 令和5年12月4日、5日、日出～日没

区域 2地点を結ぶ線上付近  
 (1) 31-55-15N 131-28-01E  
 (2) 31-55-15N 131-28-05E

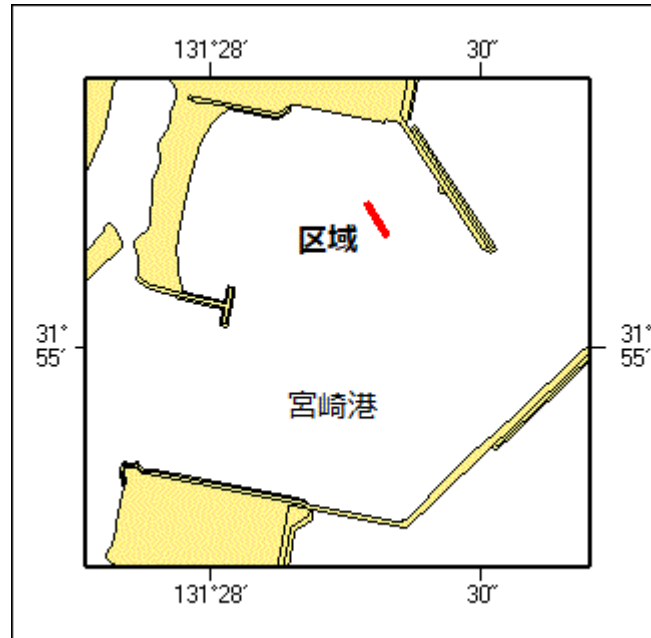
備考 区域内に浮標6基を設置  
 海図 W1272  
 出所 宮崎海上保安部



## ★5年461項 九州東岸 - 宮崎港 小型船舶操縦訓練

小型船舶操縦訓練が実施される。

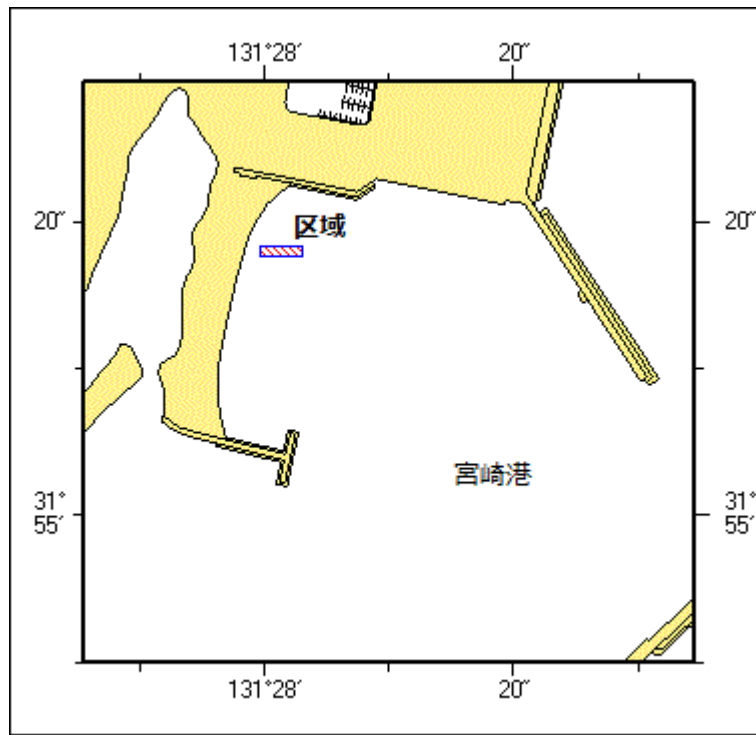
期間 令和5年12月3日、0800~1730  
区域 2地点を結ぶ線上付近  
(1) 31-55-14N 131-28-17E  
(2) 31-55-11N 131-28-20E  
備考 区域内に浮標3基を設置  
海図 W1272  
出所 宮崎海上保安部



## ★5年462項 九州東岸 - 宮崎港 特殊小型船舶操縦訓練

特殊小型船舶操縦訓練（水上オートバイ）が実施される。

期間 令和5年12月4日~20日、0800~1730  
区域 2地点を結ぶ線上、幅20m  
(1) 31-55-18N 131-28-03E  
(2) 31-55-18N 131-28-00E  
備考 区域内に浮標6基を設置  
海図 W1272  
出所 宮崎海上保安部

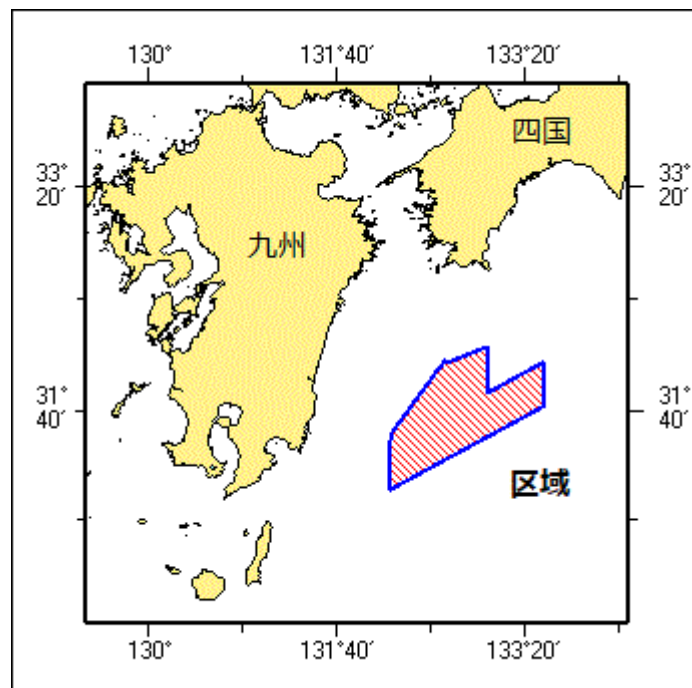


★5年463項 九州東岸 - 都井岬東方 射爆撃訓練

自衛隊航空機による空対空射撃及び空対水爆撃訓練が実施される。  
 期間 令和5年12月1日～31日（土曜日、日曜日、祝日を除く）、0800～1700  
 区域 10地点により囲まれる区域

- (1) 32-09-13N 132-59-51E
- (2) 31-48-13N 132-59-51E
- (3) 32-02-13N 133-29-51E
- (4) 31-42-13N 133-29-51E
- (5) 31-04-13N 132-07-51E
- (6) 31-25-13N 132-07-51E
- (7) 31-30-43N 132-09-21E
- (8) 32-00-13N 132-34-51E
- (9) 32-03-13N 132-37-51E
- (10) 32-01-43N 132-37-51E

海 図 所 W 1 2 2 0 - J P 1 2 2 0 - W 1 5 7  
 出 所 防衛省防衛政策局



## ★5年464項 九州東岸 - 細島港南方 海上訓練

エアクッション艇 (LCAC) による海上訓練が実施される。

期間 令和5年11月22日～24日 (予備日27日)、0800～2100

区域 4地点を結ぶ線及び陸岸により囲まれる区域

(1) 32-24.3N 131-38.6E (岸線上)

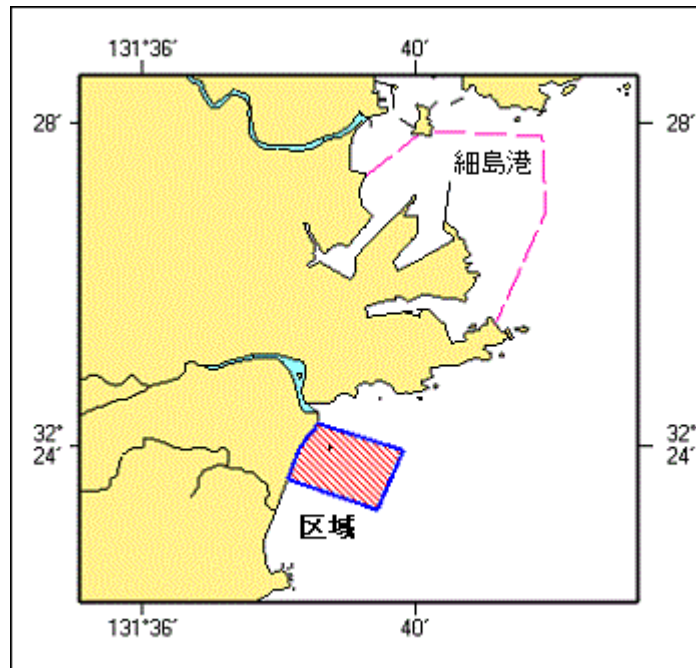
(2) 32-24.0N 131-39.8E

(3) 32-23.2N 131-39.4E

(4) 32-23.6N 131-38.1E (岸線上)

海図 W 1 2 2 0 - J P 1 2 2 0

出所 日向海上保安署



## ★5年465項 南西諸島 - 沖縄島北西方 射撃訓練

沖縄北部訓練区域において、自衛隊航空機による空対空射撃訓練が実施される。

期間 令和5年12月1日～31日 (土曜日、日曜日、祝日を除く)、0700～1800

区域 5地点により囲まれる区域

(1) 27-05-26N 126-42-59E

(2) 27-04-45N 126-39-05E

(3) 27-30-14N 125-56-53E

(4) 28-17-14N 127-07-53E

(5) 27-32-02N 127-25-35E

ただし、(3)(4)間は 26-22-14N 127-47-53E の地点を中心とする半径120海里の円弧、

(5)(1)間は同地点を中心とする半径72海里の円弧で結ぶ

海図 W 1 8 2 B - W 2 1 0 - F W 2 1 0

出所 防衛省防衛政策局



