

十管区水路通報

第 48 号

(令和5年12月2日～令和5年12月7日 掲載分)

- 第 495項 九州西岸 - 熊本港 灯付浮標復旧
- 第 496項 九州西岸 - 甌島列島北方 射撃訓練
- 第 497項 九州東岸 - 細島港東方 浮魚礁設置
- 第 498項 九州東岸 - 細島港東方 施設灯設置
- 第 499項 南西諸島 - 大隅群島、硫黄島 防波堤延長
- 第 500項 南西諸島 - 大隅群島、硫黄島 灯について
- 第 501項 南西諸島 - 奄美大島西方 照明弾発射訓練
- 第 502項 南西諸島 - 奄美大島北方 照明弾発射訓練等
- 第 503項 北太平洋北西部 - ロケット打上げ終了
- 第 504項 船舶通航信号所一時業務休止

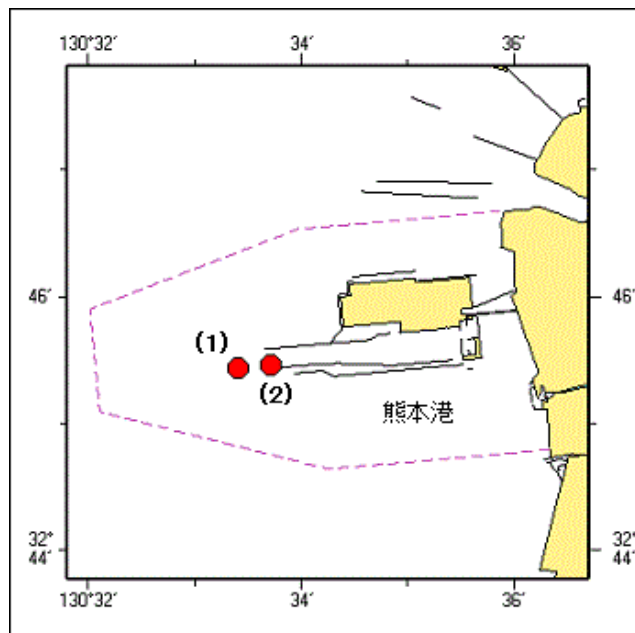
★5年495項 九州西岸 - 熊本港 灯付浮標復旧

(十管区水路通報4年10号116項、43号508項削除)
下記位置の赤色灯付浮標は復旧した。

位置 2地点

- (1) 32-45-26N 130-33-24E
- (2) 32-45-27N 130-33-43E

海 図 W 1 7 1
出 所 熊本海上保安部



★5年496項 九州西岸 - 甌島列島北方 射撃訓練

巡視艇による射撃訓練が実施される。

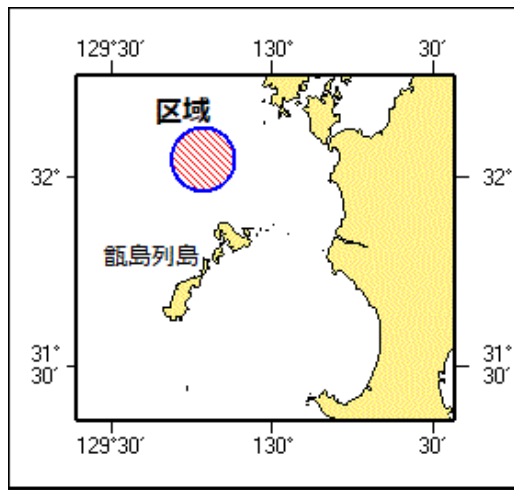
期 間 令和5年12月19日(予備日20日)、0900～1400

区 域 32-03N 129-47Eを中心とする半径5海里の円内

備 考 訓練中、紅色閃光灯を点灯し、国際信号旗「UY」及び「NE4」旗を掲揚

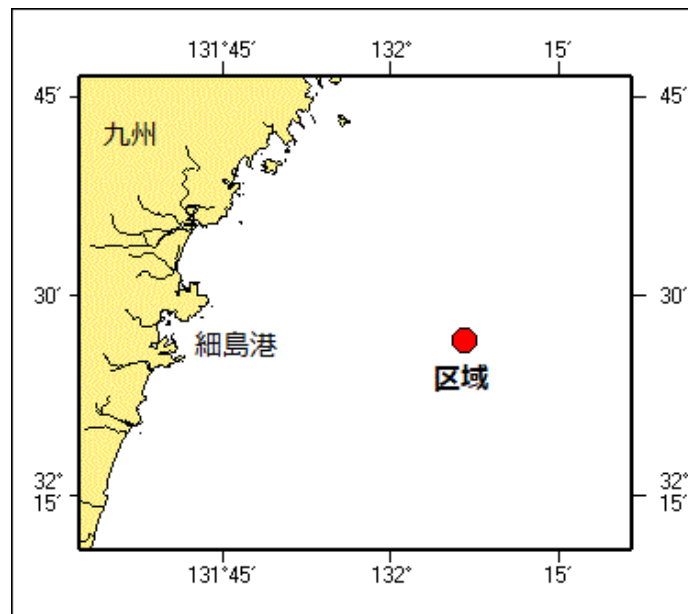
海 図 W 2 0 7 - W 2 1 3 - J P 2 1 3 - W 1 8 7 - J P 1 8 7 - W 1 8 0

出 所 十本部警備救難部



★5年497項 九州東岸 - 細島港東方 浮魚礁設置

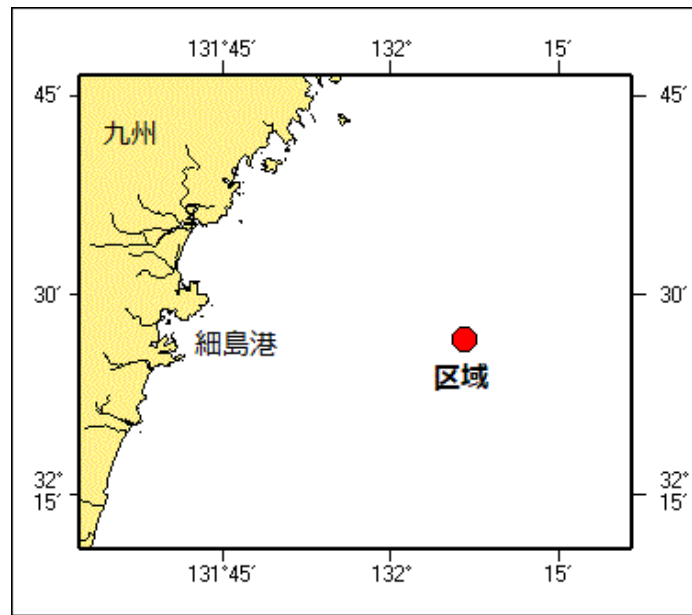
浮魚礁が設置された。
 位置 32-26-35.0N 132-06-41.0E
 備考 特大浮標（黄色塗、長さ7.5m、幅3.9m）
 細島港東沖浮魚礁施設灯で表示
 海図 W1220-JP1220-W157
 出所 日向海上保安署



★5年498項 九州東岸 - 細島港東方 施設灯設置

（十管区水路通報5年43号444項削除、十管区水路通報5年48号497項関連）
 「細島港東沖浮魚礁施設灯」が設置された。

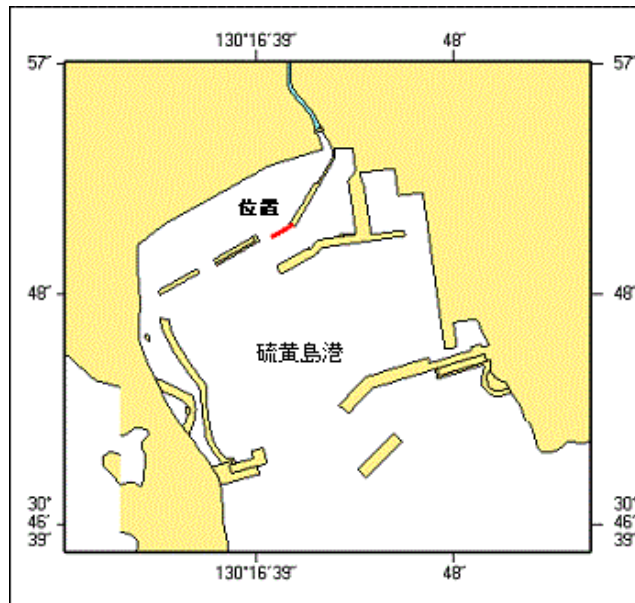
名称 細島港東沖浮魚礁施設灯
 位置 32-26-35.0N 132-06-41.0E
 灯質 モールス符号白光 毎8秒にU（・・・）
 光度 150カンデラ
 距離 6.0海里
 弧さ 全度
 高さ 水面上から灯火まで5.0m
 備考 レーダー反射器付
 海図 W1220-JP1220-W157
 出所 十本部交通部、宮崎海上保安部



★5年499項 南西諸島 - 大隅群島、硫黄島 防波堤延長

位置 2地点を結ぶ線上(幅約6m)
 (1) 30-46-50.2N 130-16-39.7E
 (2) 30-46-50.7N 130-16-40.6E (既設防波堤先端)

備考 上記(2)位置の綠色灯は、(1)位置に移設されている
 海図 W 2 1 5 (分図「硫黄島港」)
 出所 十本部海洋情報部



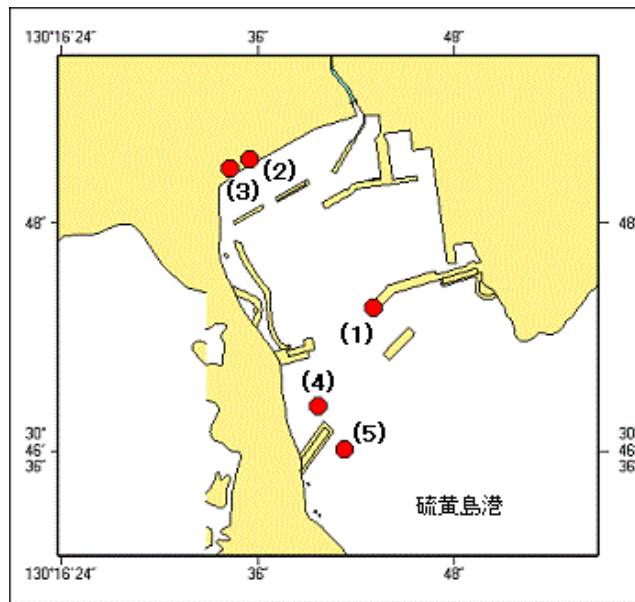
★5年500項 南西諸島 - 大隅群島、硫黄島 灯について

1. 下記位置に赤色灯が存在する。
 位置 (1) 30-46-43.6N 130-16-43.0E (防波堤先端)

2. 下記位置の立標は不存在である。
 位置 2地点
 (2) 30-46-51N 130-16-36E
 (3) 30-46-51N 130-16-34E

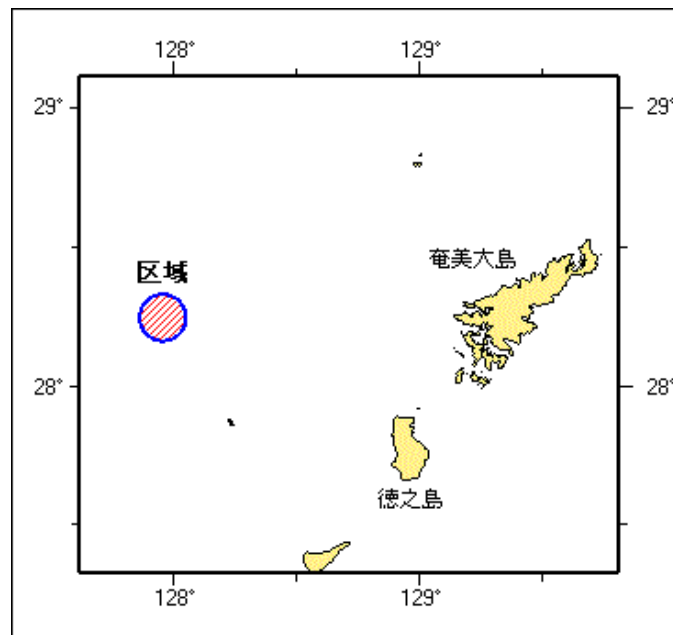
3. 下記位置の黄色灯付浮標は不存在である。
 位置 2地点
 (4) 30-46-38N 130-16-40E
 (5) 30-46-36N 130-16-41E

海図 W 2 1 5 (分図「硫黄島港」)
 出所 十本部海洋情報部



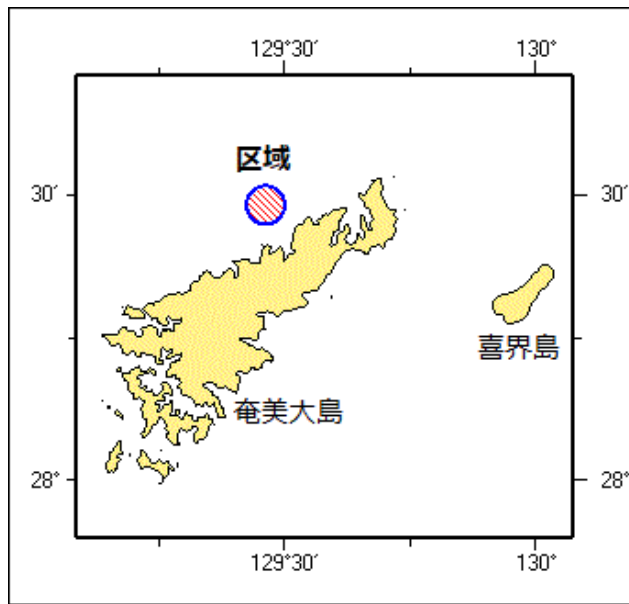
★5年501項 南西諸島 - 奄美大島西方 照明弾発射訓練

巡視船による照明弾発射訓練が実施される。
 期間 令和5年12月17日、2000～2100
 区域 28-15N 127-57E を中心とする半径5海里の円内
 備考 訓練中、紅色闪光灯を点灯し、国際信号旗「UY」旗を掲揚
 海図 W182B
 出所 鹿児島海上保安部



★5年502項 南西諸島 - 奄美大島北方 照明弾発射訓練等

巡視船による海上訓練が実施される。
 期間 令和5年12月18日（予備日20日）、1000～1520
 区域 28-29-00N 129-27-37E を中心とする半径2海里の円内
 備考 訓練中、国際信号旗「UY」旗を掲揚
 もやい銃及び警告弾等を使用する
 海図 W225-W231-W182A-W182B
 出所 奄美海上保安部



★5年503項 北太平洋北西部 - ロケット打上げ終了

(十管区水路通報5年43号447項削除)
宇宙航空研究開発機構内之浦宇宙空間観測所(31-15-07N 131-04-45E)における、
観測ロケットS-520-33号機の打上げは終了した。
海 図 W 2 4 7 - W 1 0 7 2 - W 1 0 0 1 - W 1 0 0 4 A
出 所 宇宙航空研究開発機構

★5年504項 船舶通航信号所一時業務休止

鹿児島船舶通航信号所(灯台表第1巻、8206)(31-33.3N 130-32.9E)は、業務が一時休止される。

1. 期 間 令和5年12月18日、1500~1700(各10分間)
休止業務 下記送受信所における船舶自動識別装置(AIS)を使用した情報提供業務
高畑送受信所(004311003)
柴尾送受信所(004311004)
吉見山送受信所(004311005)
2. 期 間 令和5年12月21日、1100~1200
休止業務 全送受信所における船舶自動識別装置(AIS)を使用した情報提供業務
出 所 十本部交通部