

# 十管区水路通報

## 第 19 号

(令和6年5月10日～令和6年5月16日 掲載分)

- [第 184項 九州西岸](#) - [甌島列島西北西方](#) 爆撃訓練
- [第 185項 九州東岸](#) - [都井岬東方](#) 射爆撃訓練
- [第 186項 南西諸島](#) - [沖縄島北西方](#) 射撃訓練
- [第 187項 南西諸島](#) - [沖縄島東方](#) 射撃訓練

### ★6年184項 九州西岸 - 甌島列島西北西方 爆撃訓練

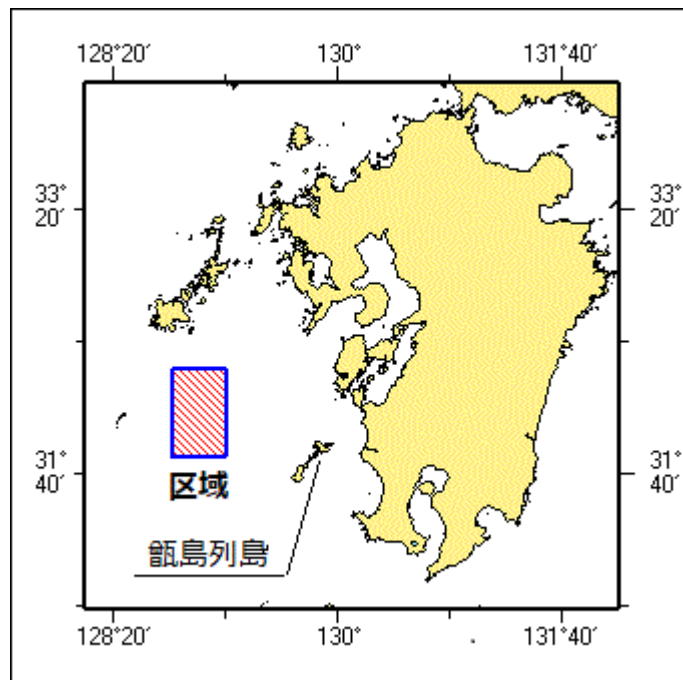
フォックストロット区域において、自衛隊航空機による空対水爆撃訓練が実施される。

期 間 令和6年6月1日～30日（土曜日、日曜日を除く）、0800～1700

区 域 4地点により囲まれる区域

- (1) 32-20-12N 128-45-52E
- (2) 32-20-12N 129-09-52E
- (3) 31-47-12N 129-09-52E
- (4) 31-47-12N 128-45-52E

海 図 W 2 1 3 - J P 2 1 3 - W 1 8 7 - J P 1 8 7 - W 1 8 0 - W 4 3 7  
出 所 防衛省防衛政策局



### ★6年185項 九州東岸 - 都井岬東方 射爆撃訓練

自衛隊航空機による空対空射撃及び空対水爆撃訓練が実施される。

期 間 令和6年6月1日～30日（土曜日、日曜日を除く）、0800～1700

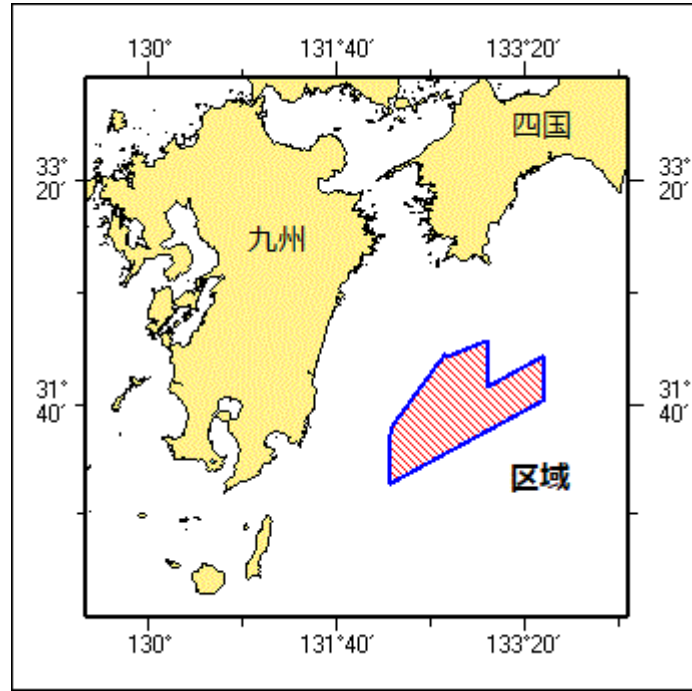
区 域 10地点により囲まれる区域

- (1) 32-09-13N 132-59-51E
- (2) 31-48-13N 132-59-51E
- (3) 32-02-13N 133-29-51E

- (4) 31-42-13N 133-29-51E
- (5) 31-04-13N 132-07-51E
- (6) 31-25-13N 132-07-51E
- (7) 31-30-43N 132-09-21E
- (8) 32-00-13N 132-34-51E
- (9) 32-03-13N 132-37-51E
- (10) 32-01-43N 132-37-51E

海 図  
出 所

W 1 2 2 0 - J P 1 2 2 0 - W 1 5 7  
防衛省防衛政策局



★ 6年186項 南西諸島 - 沖縄島北西方 射撃訓練

沖縄北部訓練区域において、自衛隊航空機による空対空射撃訓練が実施される。

期 間 令和6年6月1日～30日（土曜日、日曜日を除く）、0700～1800  
区 域 5地点により囲まれる区域

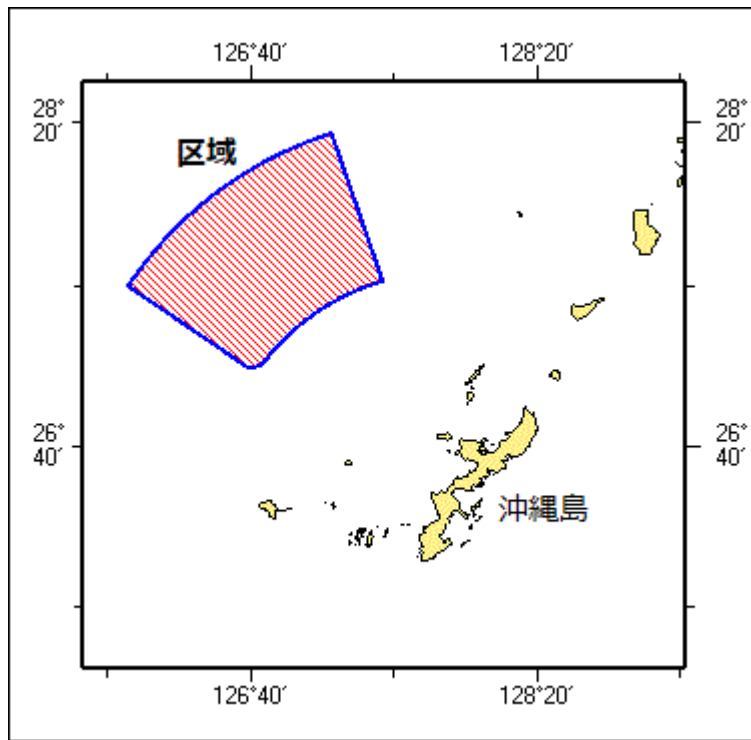
- (1) 27-05-26N 126-42-59E
- (2) 27-04-45N 126-39-05E
- (3) 27-30-14N 125-56-53E
- (4) 28-17-14N 127-07-53E
- (5) 27-32-02N 127-25-35E

ただし、(3)(4)間は 26-22-14N 127-47-53E の地点を中心とする半径120海里の円弧、

(5)(1)間は同地点を中心とする半径72海里の円弧で結ぶ

海 図  
出 所

W 1 8 2 B - W 2 1 0 - F W 2 1 0  
防衛省防衛政策局



★6年187項 南西諸島 - 沖縄島東方 射撃訓練

ホテル・ホテル区域において、自衛艦による水上射撃が実施される。

期 間 令和6年6月3日、0700～1800

区 域 4地点により囲まれる区域

- (1) 26-23-14N 128-19-53E
- (2) 27-06-14N 129-09-52E
- (3) 27-06-14N 130-59-52E
- (4) 26-10-15N 130-59-52E

備 考 訓練実施中、実施艦に「B」旗が掲揚される  
 海 図 W226-JP226-W182B-W1203  
 出 所 防衛省防衛政策局

