

# 十管区水路通報

## 第 22 号

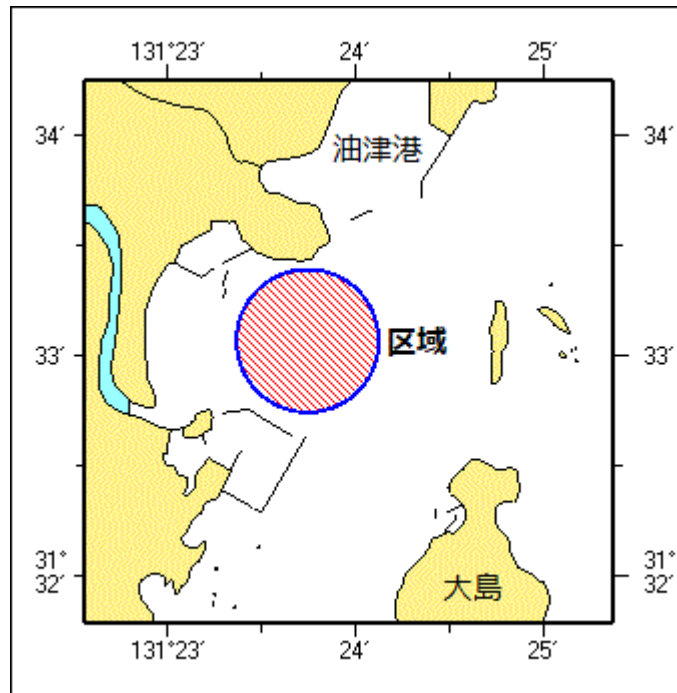
(令和6年5月31日～令和6年6月6日 掲載分)

- 第 209項 九州東岸 - 油津港付近 ヨットレース等
- 第 210項 九州西岸 - 甌島列島西北西方 射撃訓練
- 第 211項 九州東岸 - 志布志湾、福島港 水路測量
- 第 212項 南西諸島 - 種子島、西之表港 環境調査

### ★6年209項 九州東岸 - 油津港付近 ヨットレース等

ヨットレース及びボードセーリング大会が実施される。

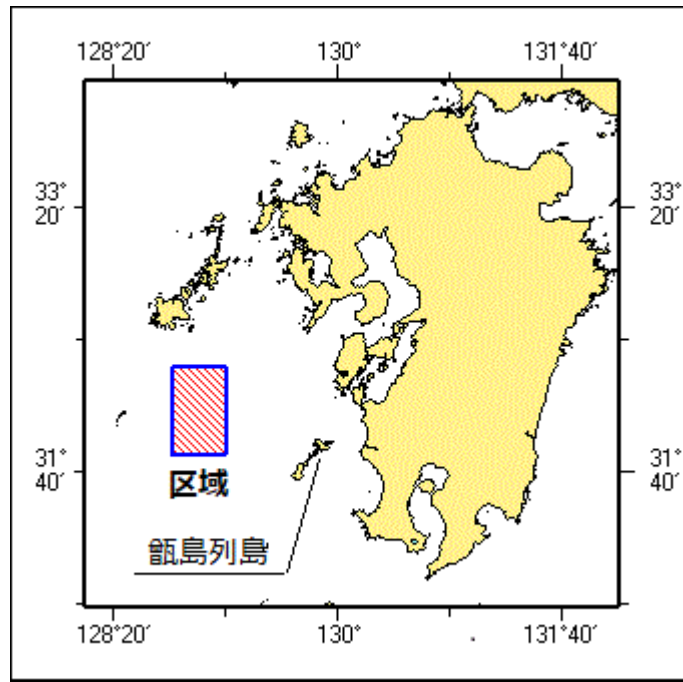
期 間 令和6年6月2日、0800～1700  
区 域 31-33-05N 131-23-37E を中心とする半径600mの円内  
備 考 付近に警戒船を配置  
海 図 W 1 8 1 (油津港及外浦港)  
出 所 宮崎海上保安部



### ★6年210項 九州西岸 - 甌島列島西北西方 射撃訓練

フォックスロット区域において、自衛艦による水上射撃及び対空射撃が実施される。

期 間 令和6年6月21日、22日、24日、30日（予備日20日、23日）、0800～1700  
区 域 4地点により囲まれる区域  
(1) 32-20-12N 128-45-52E  
(2) 32-20-12N 129-09-52E  
(3) 31-47-12N 129-09-52E  
(4) 31-47-12N 128-45-52E  
備 考 訓練実施中、実施艦に「B」旗が掲揚される



★ 6 年 2 1 1 項 九州東岸 - 志布志湾、福島港 水路測量

作業船による水路測量が実施される。

期 間 令和6年6月27日～7月25日（内14日間）、0800～1700

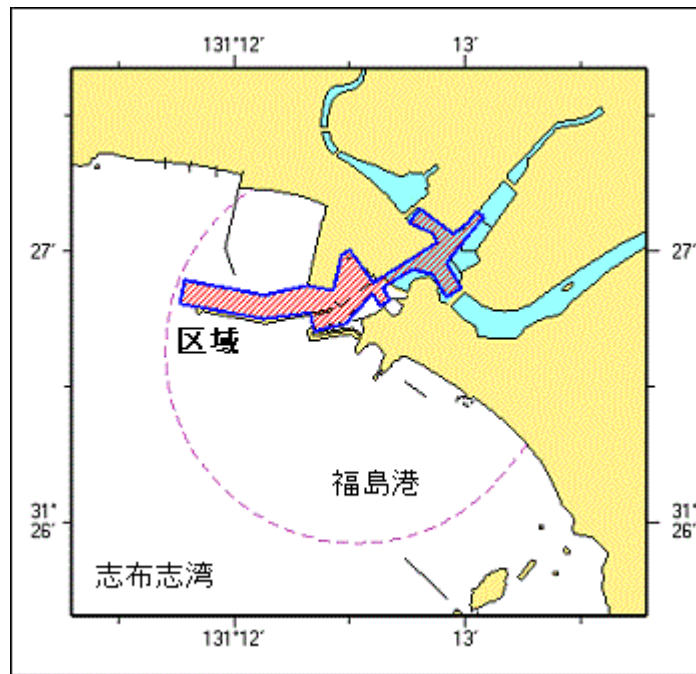
区 域 11地点及び陸岸により囲まれる区域

- (1) 31-27-09N 131-13-03E (岸線上)
- (2) 31-27-08N 131-13-04E
- (3) 31-26-52N 131-12-59E
- (4) 31-26-50N 131-12-55E
- (5) 31-26-55N 131-12-51E
- (6) 31-26-49N 131-12-39E
- (7) 31-26-42N 131-12-21E
- (8) 31-26-49N 131-11-46E
- (9) 31-26-54N 131-11-47E
- (10) 31-26-50N 131-12-08E
- (11) 31-26-53N 131-12-19E (岸線上)

備 考 作業船は「白紅白」の標識を掲揚

海 図 W 1 8 5

出 所 十本部海洋情報部、宮崎海上保安部



★6年212項 南西諸島 - 種子島、西之表港 環境調査

潜水士による環境調査が実施される。

期 間 令和6年6月25日、26日、0830～1715

位 置 4地点及び陸岸により囲まれる区域

(1) 30-44-04N 130-59-31E (岸線上)

(2) 30-44-04N 130-59-08E

(3) 30-44-24N 130-59-08E

(4) 30-44-24N 130-59-22E (岸線上)

備 考 付近に警戒船を配置

海 図 潜水作業中、国際信号旗「A」旗を掲揚

出 所 W1273

種子島海上保安署

