

# 十管区水路通報

## 第 24 号

(令和6年6月14日～令和6年6月20日 掲載分)

- 第 221項 九州西岸 - 甬島列島北方 射撃訓練
- 第 222項 九州南岸 - 佐多岬北西方 救難訓練終了
- 第 223項 九州西岸 - 甬島列島西北西方 爆撃訓練
- 第 224項 九州西岸 - 甬島列島西北西方 射撃訓練
- 第 225項 九州東岸 - 日向灘 射撃訓練
- 第 226項 九州東岸 - 都井岬東方 射爆撃訓練
- 第 227項 南西諸島 - 種子島南東方 フレア発射訓練
- 第 228項 南西諸島 - トカラ群島、悪石島北西方 照明弾発射訓練
- 第 229項 南西諸島 - トカラ群島、諏訪之瀬島 水路測量
- 第 230項 南西諸島 - トカラ群島、小宝島南岸 水路測量
- 第 231項 南西諸島 - 沖繩島北西方 射撃訓練

### ★ 6年221項 九州西岸 - 甬島列島北方 射撃訓練

巡視船艇による射撃訓練が実施される。

期 間 令和6年6月24日（予備日25日）、0900～1700

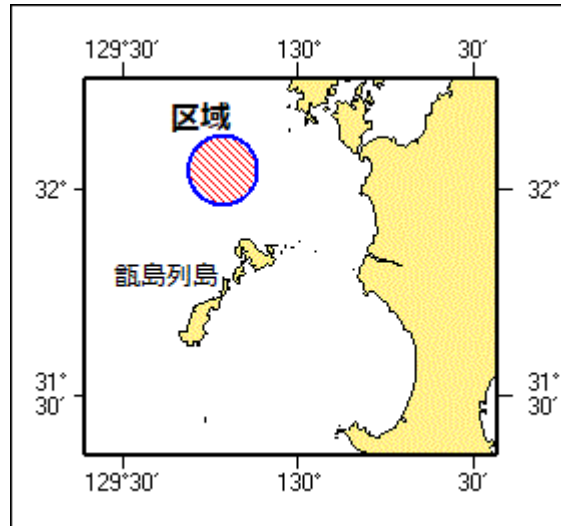
区 域 32-03N 129-47Eを中心とする半径5海里の円内

備 考 付近に警戒船を配置

海 図 訓練中、紅色閃光灯を点灯し、国際信号旗「UY」及び「NE4」旗を掲揚

出 所 W207-W213-JP213-W187-JP187-W180

十本部警備救難部



### ★ 6年222項 九州南岸 - 佐多岬北西方 救難訓練終了

(十管区水路通報6年23号214項削除)

航空機による救難訓練は終了した。

海 図 W221-JP221-W1222-JP1222-W180-W182A

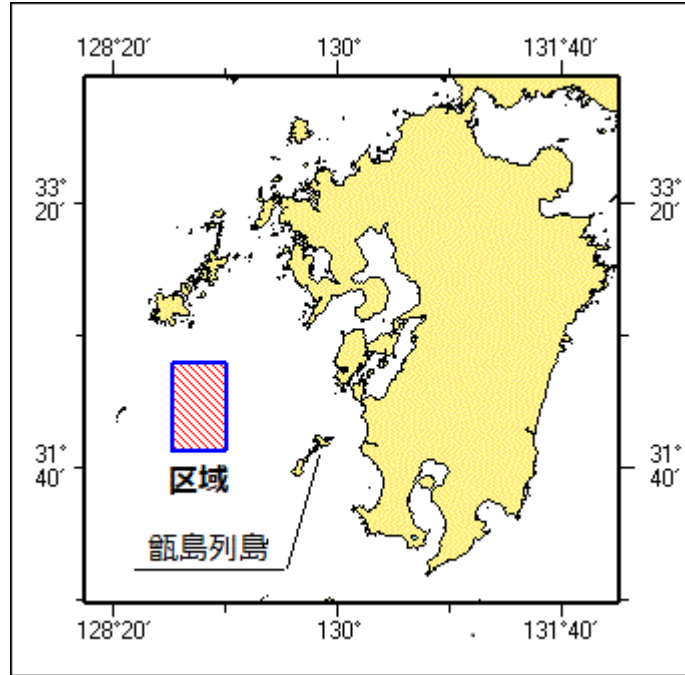
出 所 鹿児島海上保安部

★6年223項 九州西岸 - 甌島列島西北西方 爆撃訓練

フォックストロット区域において、自衛隊航空機による空対水爆撃訓練が実施される。

期間 令和6年7月1日～31日（土曜日、日曜日、祝日を除く）、0800～1700  
 区域 4地点により囲まれる区域  
 (1) 32-20-12N 128-45-52E  
 (2) 32-20-12N 129-09-52E  
 (3) 31-47-12N 129-09-52E  
 (4) 31-47-12N 128-45-52E

海 図 W 2 1 3 - J P 2 1 3 - W 1 8 7 - J P 1 8 7 - W 1 8 0 - W 4 3 7  
 出 所 防衛省防衛政策局

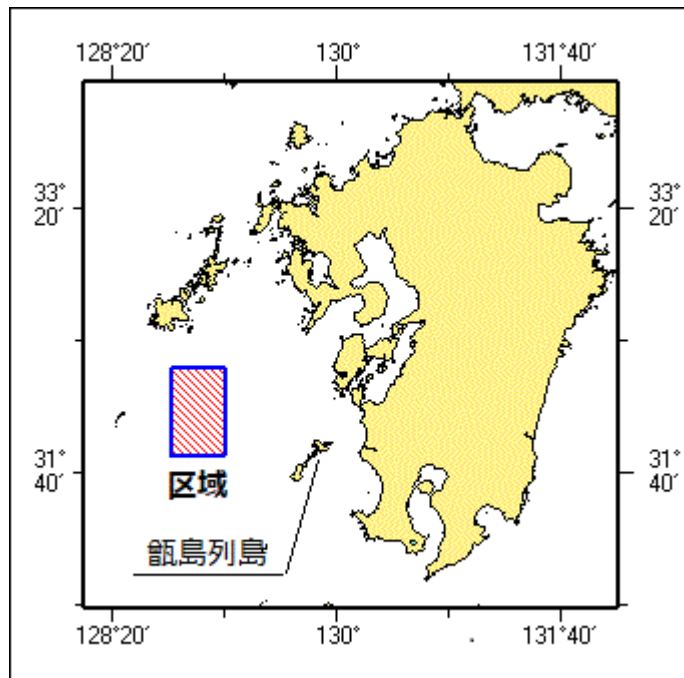


★6年224項 九州西岸 - 甌島列島西北西方 射撃訓練

フォックストロット区域において、自衛艦による水上射撃及び対空射撃が実施される。

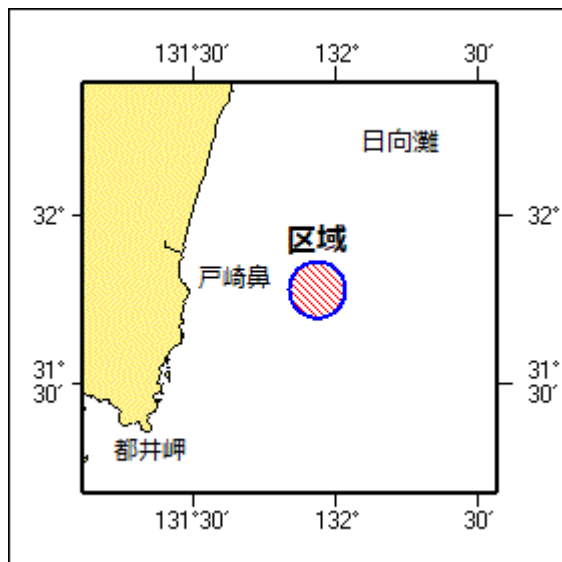
期間 令和6年7月10日（予備日11日）、0800～1700  
 区域 4地点により囲まれる区域  
 (1) 32-20-12N 128-45-52E  
 (2) 32-20-12N 129-09-52E  
 (3) 31-47-12N 129-09-52E  
 (4) 31-47-12N 128-45-52E

備 考 訓練実施中、実施艦に「B」旗が掲揚される  
 海 図 W 2 1 3 - J P 2 1 3 - W 1 8 7 - J P 1 8 7 - W 1 8 0 - W 4 3 7  
 出 所 防衛省海上幕僚監部



★6年225項 九州東岸 - 日向灘 射撃訓練

巡視船による射撃訓練が実施される。  
 期間 令和6年7月5日(予備日9日)、1000~1430  
 区域 31-47.0N 131-56.0E を中心とする半径5海里の円内  
 備考 訓練中、紅色闪光灯を点灯し、国際信号旗「UY」及び「NE4」旗を掲揚  
 海図 W157-W180  
 出所 十本部警備救難部



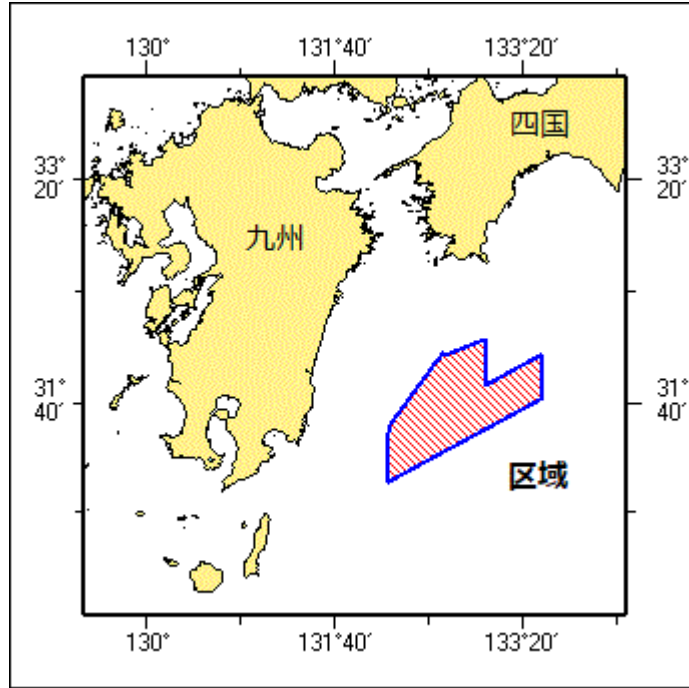
★6年226項 九州東岸 - 都井岬東方 射爆撃訓練

自衛隊航空機による空対空射撃及び空対水爆撃訓練が実施される。  
 期間 令和6年7月1日~31日(土曜日、日曜日、祝日を除く)、0800~1700  
 区域 10地点により囲まれる区域  
 (1) 32-09-13N 132-59-51E  
 (2) 31-48-13N 132-59-51E  
 (3) 32-02-13N 133-29-51E  
 (4) 31-42-13N 133-29-51E  
 (5) 31-04-13N 132-07-51E  
 (6) 31-25-13N 132-07-51E

- (7) 31-30-43N 132-09-21E
- (8) 32-00-13N 132-34-51E
- (9) 32-03-13N 132-37-51E
- (10) 32-01-43N 132-37-51E

海 図  
出 所

W 1 2 2 0 - J P 1 2 2 0 - W 1 5 7  
防衛省防衛政策局



★ 6年227項 南西諸島 - 種子島南東方 フレア発射訓練

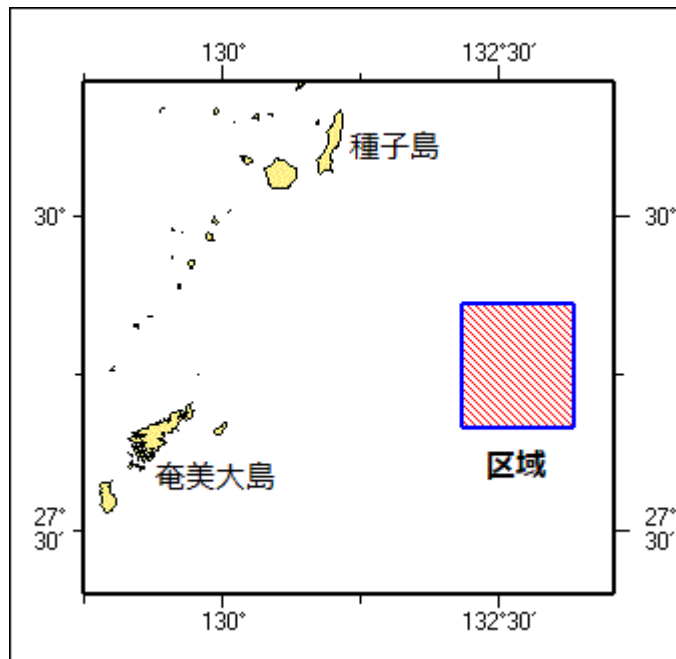
自衛隊航空機によるフレア発射訓練が実施される。

期 間 令和6年7月9日～12日、0930～1630  
区 域 4地点により囲まれる区域

- (1) 29-20-00N 132-10-00E
- (2) 29-20-00N 133-10-00E
- (3) 28-20-00N 133-10-00E
- (4) 28-20-00N 132-10-00E

海 図  
出 所

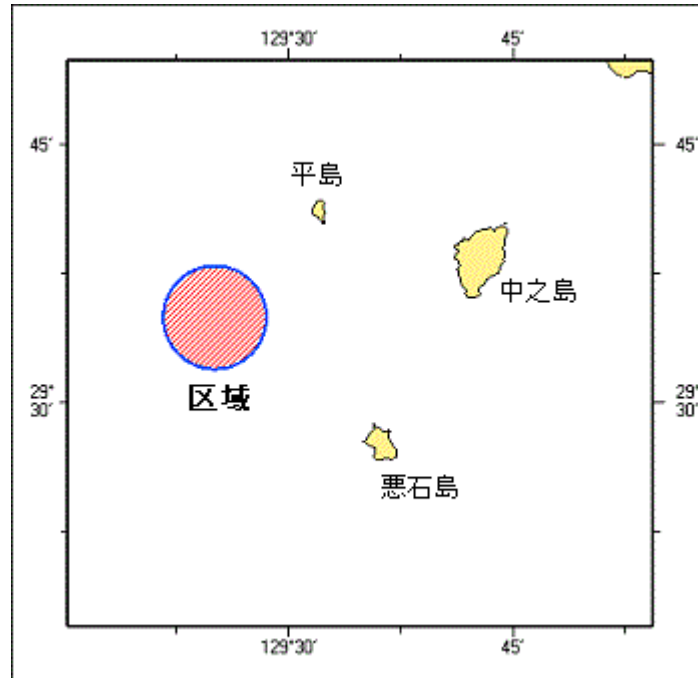
W 2 4 7 - W 1 0 7 2 - W 2 1 0 - F W 2 1 0  
防衛省海上幕僚監部



★6年228項 南西諸島 - トカラ群島、悪石島北西方 照明弾発射訓練

巡視船による照明弾発射訓練が実施される。

期間 令和6年7月9日（予備日10日）、2000～2100  
 区域 29-35N 129-25E を中心とする半径3海里の円内  
 備考 訓練中、紅色闪光灯を点灯  
 海図 W231-W182A  
 出所 鹿児島海上保安部

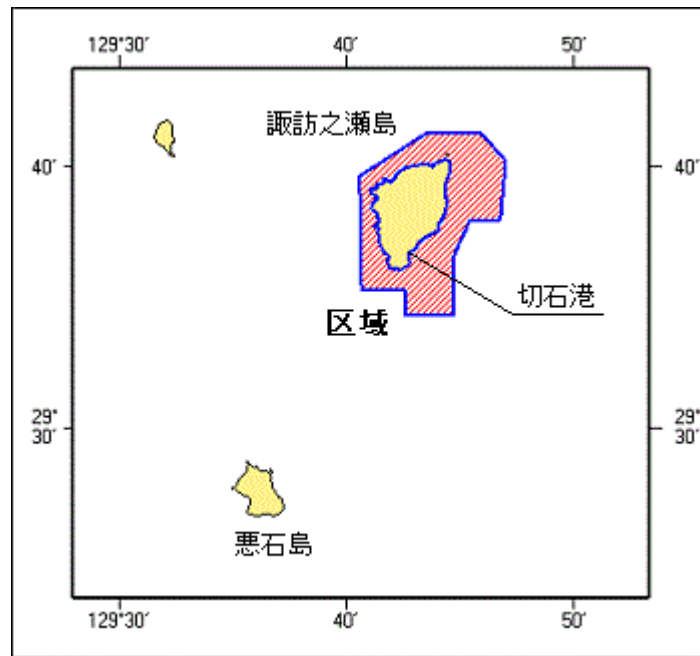


★6年229項 南西諸島 - トカラ群島、諏訪之瀬島 水路測量

測量船「明洋」(550トン)及び搭載艇による水路測量が実施される。

期間 令和6年7月6日～28日（内9日間）  
 区域 11地点により囲まれる海面  
 (1) 29-41.4N 129-45.8E  
 (2) 29-40.3N 129-46.9E  
 (3) 29-38.0N 129-46.7E  
 (4) 29-38.0N 129-45.4E  
 (5) 29-36.6N 129-44.6E  
 (6) 29-34.4N 129-44.7E  
 (7) 29-34.4N 129-42.5E  
 (8) 29-35.3N 129-42.5E  
 (9) 29-35.3N 129-40.6E  
 (10) 29-39.7N 129-40.5E  
 (11) 29-41.3N 129-43.5E

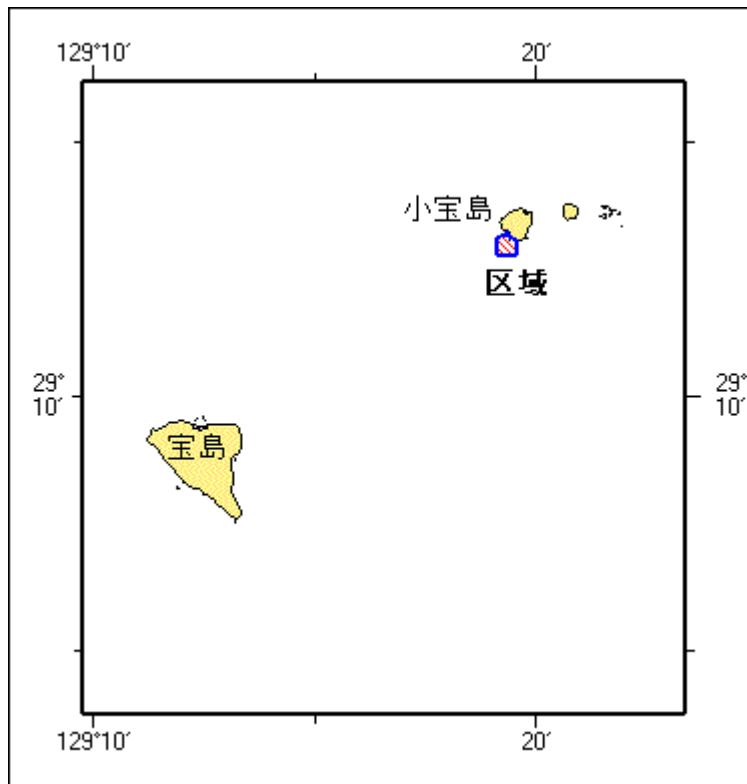
備考 測量船は「白紅白」のえん尾旗を掲揚  
 海図 W219(切石港) - W218(切石港付近) - W231 - W182A  
 出所 十本部海洋情報部



★6年230項 南西諸島 - トカラ群島、小宝島南岸 水路測量

測量船「明洋」搭載艇による水路測量が実施される。

期 間 令和6年7月6日～28日（内9日間）  
 位 置 29-13.2N 129-19.3E 付近  
 備 考 測量船は「白紅白」のえん尾旗を掲揚  
 海 図 W231-W182A  
 出 所 十本部海洋情報部



★6年231項 南西諸島 - 沖縄島北西方 射撃訓練

沖縄北部訓練区域において、自衛隊航空機による空対空射撃訓練が実施される。

期 間 令和6年7月1日～31日（土曜日、日曜日、祝日を除く）、0700～1800

区 域 5地点により囲まれる区域  
(1) 27-05-26N 126-42-59E  
(2) 27-04-45N 126-39-05E  
(3) 27-30-14N 125-56-53E  
(4) 28-17-14N 127-07-53E  
(5) 27-32-02N 127-25-35E  
ただし、(3)(4)間は 26-22-14N 127-47-53E の地点を中心とする  
半径120海里の円弧、  
(5)(1)間は同地点を中心とする半径72海里の円弧で結ぶ

海 図 W 1 8 2 B - W 2 1 0 - F W 2 1 0  
出 所 防衛省防衛政策局

