

# 十管区水路通報

## 第 26 号

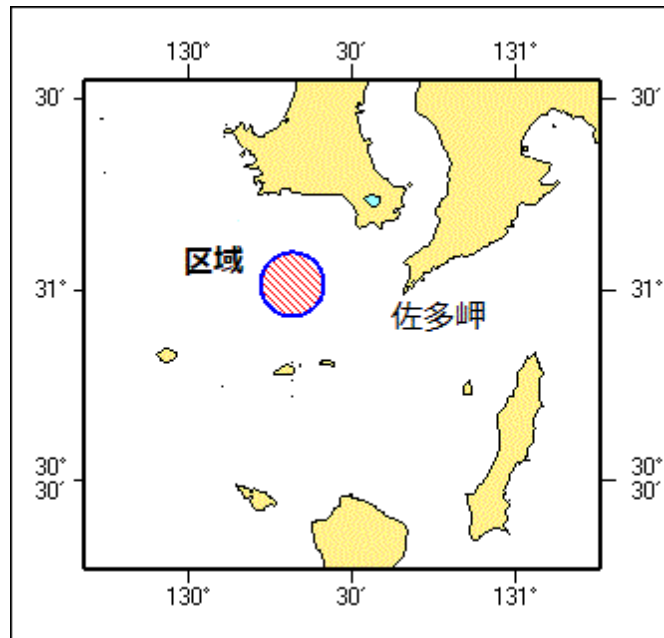
(令和6年6月28日～令和6年7月4日 掲載分)

- 第 236項 九州南岸 - 佐多岬西方 射撃訓練
- 第 237項 九州南岸 - 鹿児島湾、喜入港南東方 海上試験
- 第 238項 九州東岸 - 志布志港 ケーソン仮置作業等
- 第 239項 南西諸島 - 種子島東岸 水路測量
- 第 240項 北太平洋北西部 - ロケット打上げ終了
- 第 241項 九州西岸 - 串木野港 フローティングドック係留
- 第 242項 九州南岸 - 鹿児島湾 海上訓練
- 第 243項 南西諸島 - 奄美大島北方 射撃訓練
- 第 244項 南西諸島 - 徳之島南岸 水路測量

### ★ 6年236項 九州南岸 - 佐多岬西方 射撃訓練

巡視船による射撃訓練が実施される。

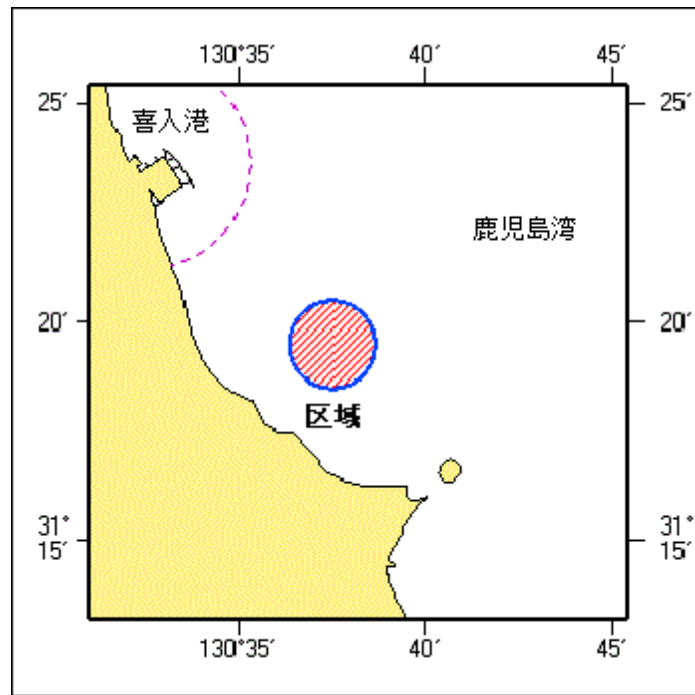
期 間 令和6年7月18日（予備日22日）、0830～1600  
区 域 31-01N 130-19Eを中心とする半径5海里の円内  
備 考 訓練中、紅色閃光灯を点灯し、国際信号旗「UY」及び「NE4」旗を掲揚  
海 図 W 2 2 1 - J P 2 2 1 - W 1 2 2 2 - J P 1 2 2 2 - W 1 8 0 - W 1 8 2 A  
出 所 十本部警備救難部



### ★ 6年237項 九州南岸 - 鹿児島湾、喜入港南東方 海上試験

測量船「昭洋」(3000トン)による海上試験が実施される。

期 間 令和6年7月17日（予備日15日、16日、18日、19日）、0800～1700  
区 域 31-19.5N 130-37.5Eを中心とする半径1海里の円内  
備 考 測量船は「白紅白」のえん尾旗を掲揚  
海 図 W 2 2 1 - J P 2 2 1 - W 1 2 2 1 - J P 1 2 2 1  
出 所 海上保安庁海洋情報部



★ 6年238項 九州東岸 - 志布志港 ケーソン仮置作業等

潜水士及びフローティングドックによるケーソン製作、進水及び仮置作業が実施される。

期間 令和6年7月2日～5日（内3日間）

（ケーソン製作）

区域1 4地点により囲まれる区域

- (1) 31-27-32N 131-05-28E
- (2) 31-27-28N 131-05-24E
- (3) 31-27-31N 131-05-20E
- (4) 31-27-35N 131-05-24E

（ケーソン進水）

区域2 (5) 31-26-35N 131-05-34E を中心とする半径50mの円内

（ケーソン仮置）

区域3 4地点により囲まれる区域

- (6) 31-27-01N 131-05-23E
- (7) 31-26-59N 131-05-29E
- (8) 31-26-56N 131-05-28E
- (9) 31-26-57N 131-05-22E

備考

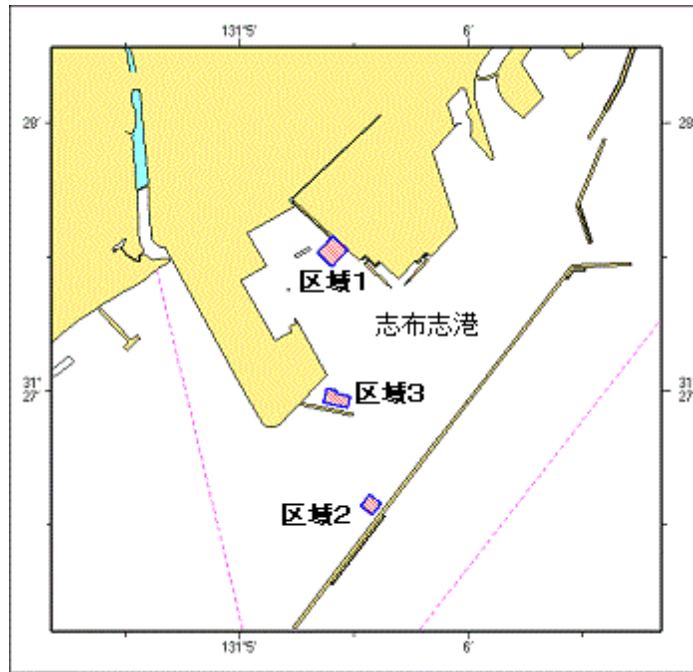
付近に警戒船を配置  
潜水作業中、国際信号旗「A」を掲揚  
区域2にフローティングドックが停泊する

海図

W1257

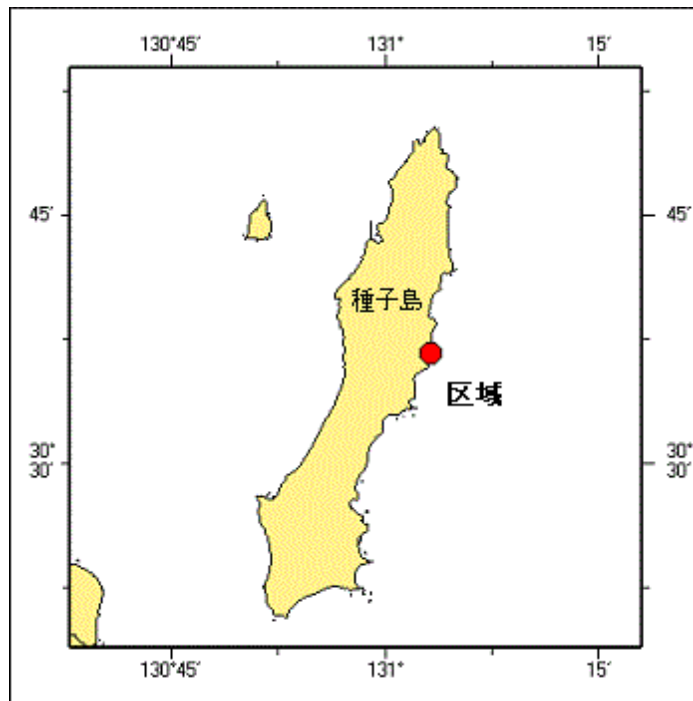
出所

志布志海上保安署



★6年239項 南西諸島 - 種子島東岸 水路測量

作業船による水路測量が実施される。  
 期間 令和6年7月22日～27日（内2日間）  
 区域 30-36.7N 131-03.3E 付近  
 備考 作業船は「白紅白」のえん尾旗を掲揚  
 海図 W1221-JP1221  
 出所 十本部海洋情報部

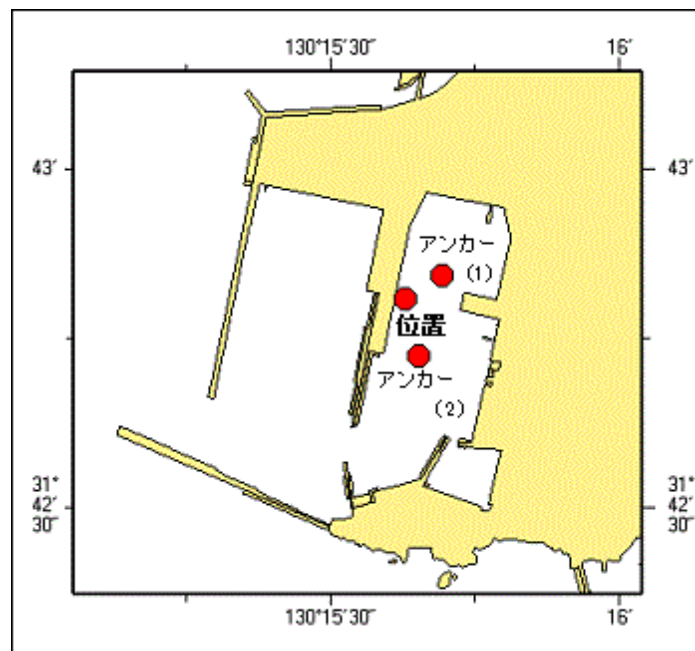


★6年240項 北太平洋北西部 - ロケット打上げ終了

（十管区水路通報6年21号203項削除）  
 宇宙航空研究開発機構種子島宇宙センター（30-24-03N 130-58-39E）における、  
 H-3ロケット3号機の打上げ及び海上警戒は終了した。  
 海図 W1221-JP1221-W157-W182A-W247-W1072  
 出所 宇宙航空研究開発機構

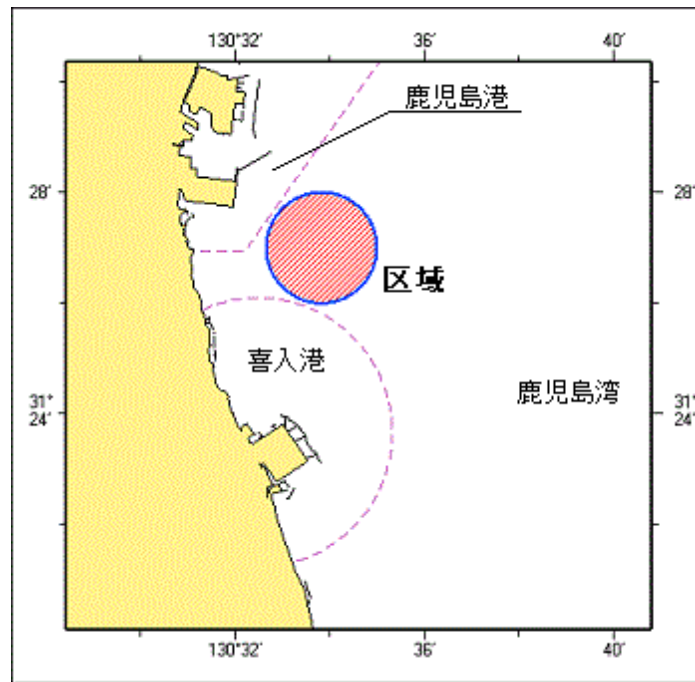
★6年241項 九州西岸 - 串木野港 フローティングドック係留

(十管区水路通報6年7号69項削除)  
フローティングドックが係留されている。  
期 間 令和6年12月下旬まで  
位 置 31-42-48N 130-15-38E  
備 考 下記2地点に係留用アンカーが存在する。  
(1) 31-42-51N 130-15-41E  
(2) 31-42-42N 130-15-39E  
海 図 W184 (分図「串木野港」)  
出 所 串木野海上保安部



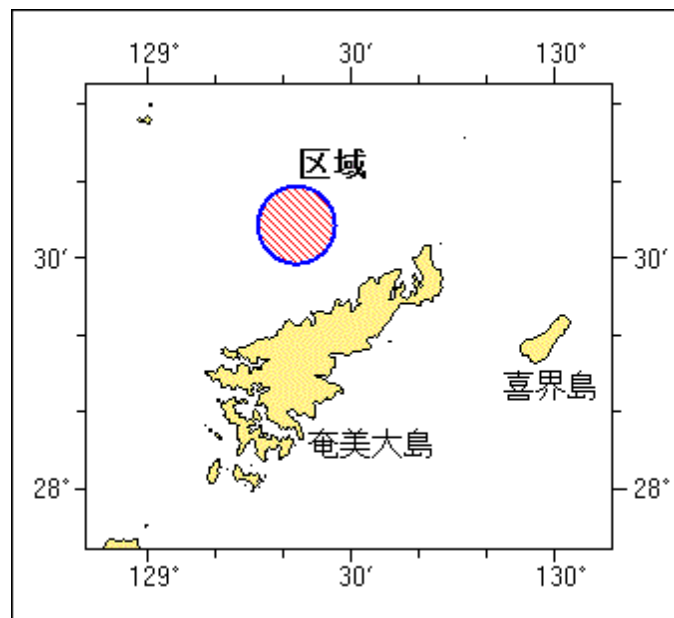
★6年242項 九州南岸 - 鹿児島湾 海上訓練

巡視艇による海上訓練が実施される。  
期 間 令和6年7月10日、1900~2200  
区 域 31-27.0N 130-33.8E を中心とする半径1海里の円内  
備 考 火工品を使用する  
海 図 W214B-JP214B-W1248-JP1248-W221-JP221  
出 所 鹿児島海上保安部



★6年243項 南西諸島 - 奄美大島北方 射撃訓練

巡視船による射撃訓練が実施される。  
 期間 令和6年7月9日（予備日10日）、0830～1630  
 区域 28-34.4N 129-21.7Eを中心とする半径5海里の円内  
 備考 訓練中、紅色閃光灯を点灯し、国際信号旗「UY」及び「NE4」旗を掲揚  
 海図 W225-W231-W182A  
 出所 十本部警備救難部



★6年244項 南西諸島 - 徳之島南岸 水路測量

作業船等による水路測量が実施される。  
 期間 令和6年7月8日～9月30日（内5日間）  
 区域 27-39.9N 128-58.3E 付近  
 備考 作業船は「白紅白」のえん尾旗を掲揚  
 海図 W182A-W182B  
 出所 十本部海洋情報部

