

十管区水路通報

第 29 号

(令和6年7月19日～令和6年7月25日 掲載分)

- 第 266項 九州南岸 - 鹿児島湾、指宿港至馬毛島 海底線敷設作業
- 第 267項 九州東岸 - 油津港付近 灯台復旧
- 第 268項 九州南岸 - 佐多岬西方 射撃訓練
- 第 269項 南西諸島 - 種子島、島間港及び付近 環境調査
- 第 270項 南西諸島 - 奄美大島、大島海峡 灯台復旧
- 第 271項 九州西岸 - 熊本港 防波堤延長
- 第 272項 九州西岸 - 甑島列島西北西方 射撃訓練
- 第 273項 九州西岸 - 獅子島東方 灯台光達距離等変更 (予告)
- 第 274項 九州南岸 - 佐多岬西方 射撃訓練
- 第 275項 九州東岸 - 宮崎港 消波ブロック設置

★ 6年266項 九州南岸 - 鹿児島湾、指宿港至馬毛島 海底線敷設作業

潜水土及び作業船「SUBARU」(9557トン)等による海底線敷設作業が実施される。

期 間 令和6年7月20日～10月31日(予備日含む)

区 域 11地点を結ぶ線上付近

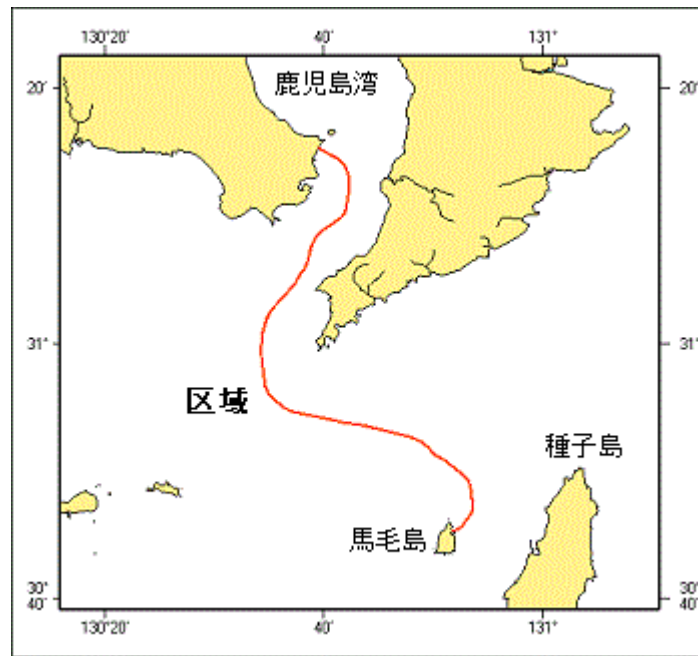
- (1) 31-15.5N 130-39.4E (岸線上)
- (2) 31-13.7N 130-42.0E
- (3) 31-10.2N 130-41.8E
- (4) 31-08.4N 130-39.2E
- (5) 31-04.7N 130-37.3E
- (6) 31-01.9N 130-34.7E
- (7) 30-56.2N 130-34.9E
- (8) 30-52.3N 130-48.9E
- (9) 30-49.0N 130-53.3E
- (10) 30-46.9N 130-53.5E
- (11) 30-45.3N 130-51.6E (岸線上)

備 考 付近に警戒船を配置

潜水作業中、国際信号旗「A」旗を掲揚

海 図 W1201-W216-W221-JP221-W1221-JP1221
-W1222-JP1222

出 所 十本部海洋情報部



★6年267項 九州東岸 - 油津港付近 灯台復旧

(十管区水路通報6年28号260項削除)

「鞍埼灯台」(灯台表第1巻、6711、M4864)(31-30.9N 131-25.0E)は復旧した。

海 図 W 1 8 1 (油津港及外浦港) - W 1 2 2 1 - J P 1 2 2 1

出 所 宮崎海上保安部

★6年268項 九州南岸 - 佐多岬西方 射撃訓練

巡視船による射撃訓練が実施される。

期 間 令和6年7月31日(予備日8月1日)、1000~1800

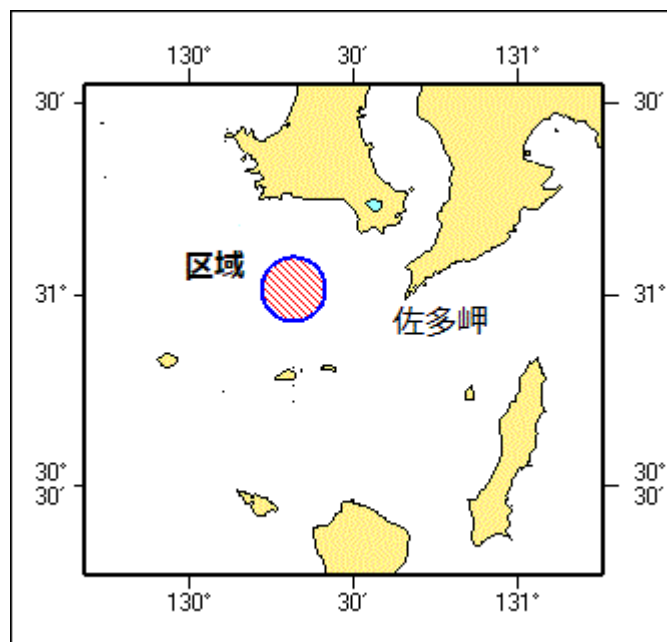
区 域 31-01N 130-19Eを中心とする半径5海里の円内

備 考 付近に警戒船を配置

訓練中、紅色闪光灯を点灯し、国際信号旗「UY」及び「NE4」旗を掲揚

海 図 W 2 2 1 - J P 2 2 1 - W 1 2 2 2 - J P 1 2 2 2 - W 1 8 0 - W 1 8 2 A

出 所 十本部警備救難部



★6年269項 南西諸島 - 種子島、島間港及び付近 環境調査

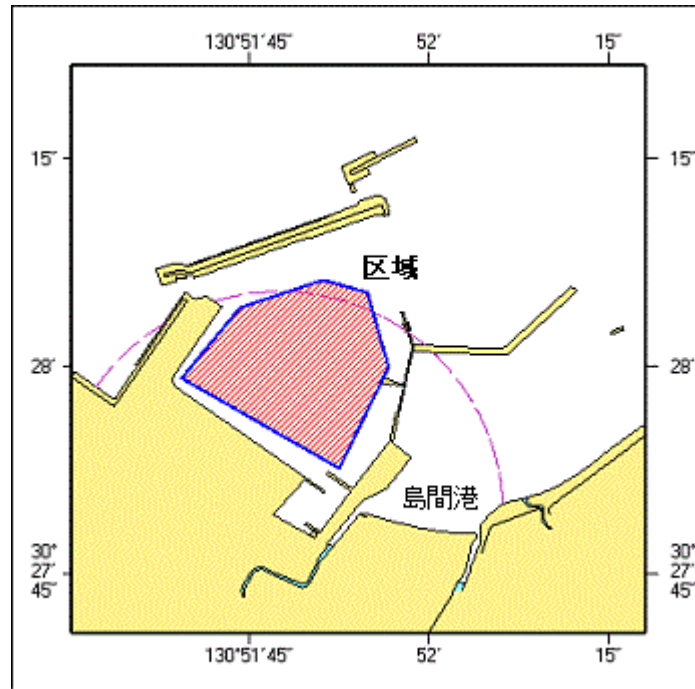
潜水士による底質調査が実施されている。

期間 令和6年7月31日まで（内3日間）、0830～日没

位置 6地点により囲まれる区域

- (1) 30-28-04.2N 130-51-44.1E
- (2) 30-28-06.3N 130-51-51.1E
- (3) 30-28-05.4N 130-51-54.8E
- (4) 30-28-00.0N 130-51-56.6E
- (5) 30-27-52.6N 130-51-52.4E
- (6) 30-27-59.2N 130-51-39.3E

備考 潜水作業中、国際信号旗「A」旗を掲揚
海図 W216（島間港）
出所 種子島海上保安署



★6年270項 南西諸島 - 奄美大島、大島海峡 灯台復旧

（十管区水路通報6年27号249項削除）

「オネン埼灯台」（灯台表第1巻、6951）（28-12.3N 129-14.8E）は復旧した。

海図 W230-W225

出所 奄美海上保安部

★6年271項 九州西岸 - 熊本港 防波堤延長

下記位置の防波堤は延長された。

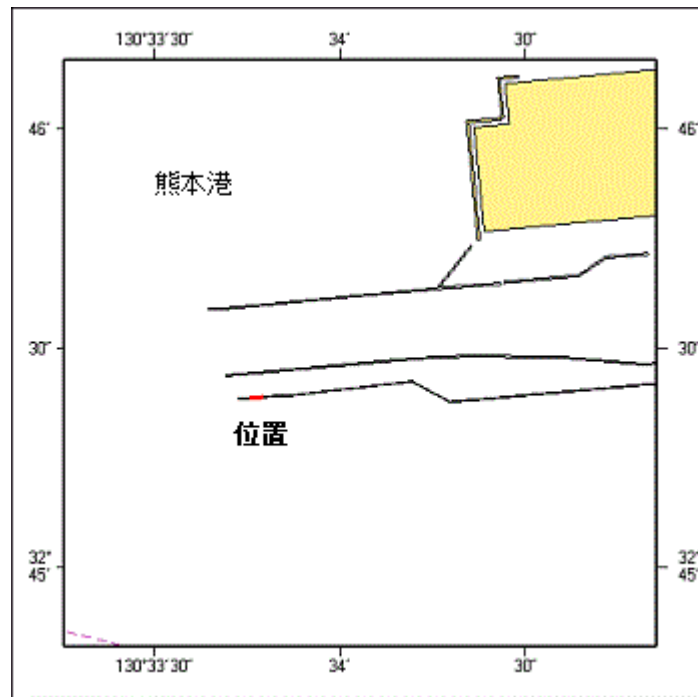
位置 2地点を結ぶ線上（幅5m）

- (1) 32-45-23.2N 130-33-45.3E
- (2) 32-45-23.4N 130-33-47.6E（既存防波堤先端）

備考 上記(2)位置の黄色灯は、(1)位置に移設されている。

海図 W171

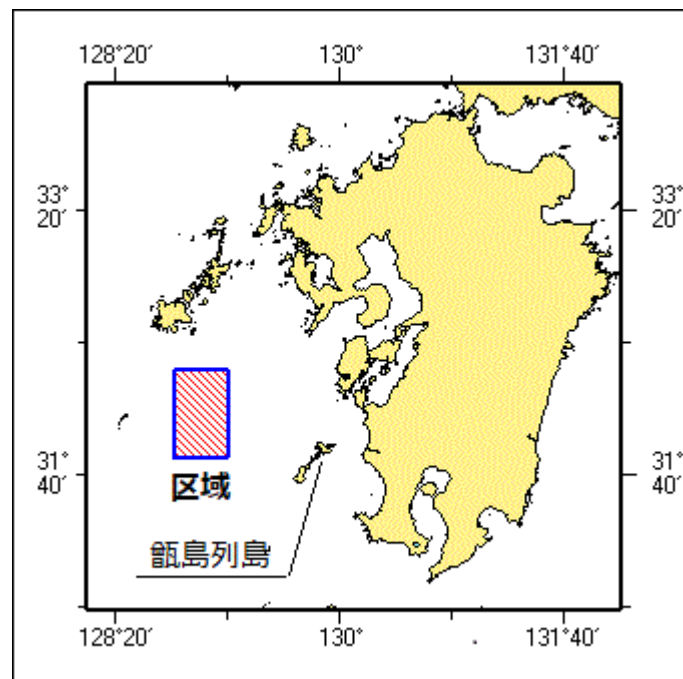
出所 十本部海洋情報部



★6年272項 九州西岸 - 甌島列島西北西方 射撃訓練

フォックストロット区域において、自衛艦による水上射撃及び対空射撃が実施される。

期間	令和6年8月6日（予備日7日）、0800～1700
区域	4地点により囲まれる区域 (1) 32-20-12N 128-45-52E (2) 32-20-12N 129-09-52E (3) 31-47-12N 129-09-52E (4) 31-47-12N 128-45-52E
備考	訓練実施中、実施艦に「B」旗が掲揚される
海図出所	W213-JP213-W187-JP187-W180-W437 防衛省海上幕僚監部



★6年273項 九州西岸 - 獅子島東方 灯台光達距離等変更（予告）

「合串港平国2号防波堤灯台」(灯台表第1巻 6538.2) (32-16.4N 130-26.8E)は、光度、光達距離及び高さの変更される。

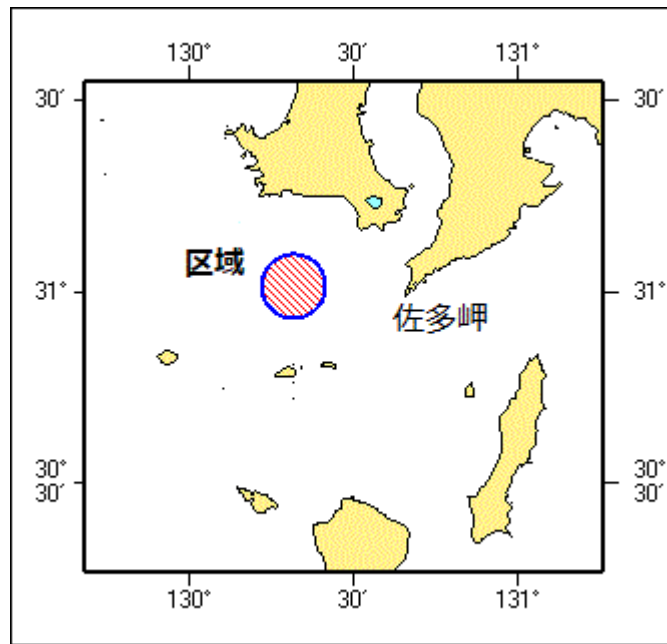
変更予定光 度 [変更後] 25カンデラ
[変更前] 17カンデラ
光達距離 [変更後] 3.5海里
[変更前] 3.0海里
高さ [変更後] 4.7メートル
[変更前] 4.9メートル
海 図 W 1 7 4 - W 2 0 6
出 所 十本部交通部

★6年274項 九州南岸 - 佐多岬西方 射撃訓練

(十管区水路通報6年28号257項削除)
巡視船による射撃訓練が実施される。

期 間 令和6年8月6日、1100~1700
7日、1030~1700

区 域 31-01N 130-19Eを中心とする半径5海里の円内
備 考 訓練中、紅色閃光灯を点灯し、国際信号旗「UY」及び「NE4」旗を掲揚
海 図 W 2 2 1 - J P 2 2 1 - W 1 2 2 2 - J P 1 2 2 2 - W 1 8 0 - W 1 8 2 A
出 所 十本部警備救難部



★6年275項 九州東岸 - 宮崎港 消波ブロック設置

消波ブロックが設置された。

区 域 7地点及び陸岸により囲まれる区域
(1) 31-54-43.9N 131-28-19.7E (防波堤上)
(2) 31-54-44.1N 131-28-19.8E
(3) 31-54-44.0N 131-28-20.8E
(4) 31-54-44.2N 131-28-20.8E
(5) 31-54-44.1N 131-28-21.3E
(6) 31-54-44.9N 131-28-22.3E
(7) 31-54-44.7N 131-28-22.5E (防波堤上)

海 図 W 1 2 7 2
出 所 十本部海洋情報部

