

十管区水路通報

第 36 号

(令和6年9月6日～令和6年9月12日 掲載分)

- 第 318項 九州南岸 - 鹿児島湾 漁具設置
- 第 319項 九州西岸 - 熊本港北方 潜堤完成
- 第 320項 九州西岸 - 水俣港北東方 灯台廃止 (予告)
- 第 321項 九州西岸 - 長島 灯台消灯、仮灯設置
- 第 322項 九州南岸 - 鹿児島湾、山川港北東方 流速計設置
- 第 323項 九州南岸 - 鹿児島湾、喜入港南東方 海上試験
- 第 324項 南西諸島 - 種子島及び付近 海底電力線設置
- 第 325項 九州東岸 - 志布志港付近 水路測量
- 第 326項 南西諸島 - 種子島、西之表港 防波堤改修工事
- 第 327項 南西諸島 - 徳之島、亀徳港 導灯一時変更

★ 6年318項 九州南岸 - 鹿児島湾 漁具設置

漁具が設置されている。

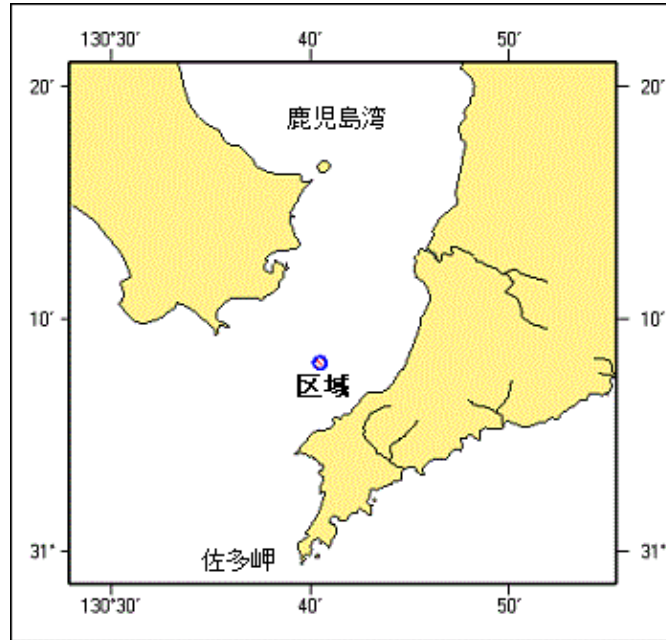
期間 令和7年2月28日まで

区域 31-08-09N 130-40-28Eを中心とする半径500mの円内

備考 漁具には位置を示す黄色点滅灯付浮標が設置される

海図 W1201-W221-JP221-W1221-JP1221-W1222-JP1222

海出所 指宿海上保安署



★ 6年319項 九州西岸 - 熊本港北方 潜堤完成

潜堤が完成した。

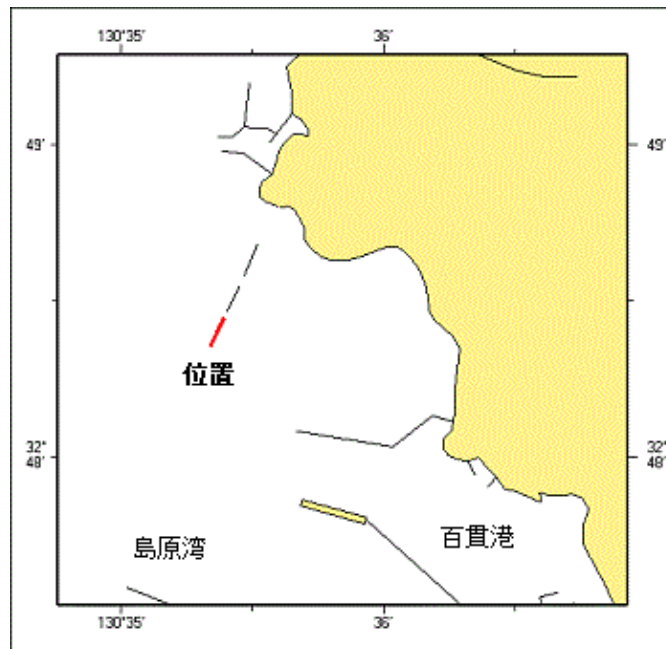
位置 2地点を結ぶ線上(幅約7m)

(1) 32-48-20.5N 130-35-21.2E

(2) 32-48-25.9N 130-35-23.6E

海図 W169

海出所 十本部海洋情報部



★6年320項 九州西岸 - 水俣港北東方 灯台廃止（予告）

「肥後大泊港防波堤灯台」（灯台表第1巻、6540）（32-14.4N 130-25.9E）は廃止される。

廃止予定日 令和6年9月17日
 海図 W174-W206
 出所 十本部交通部

★6年321項 九州西岸 - 長島 灯台消灯、仮灯設置

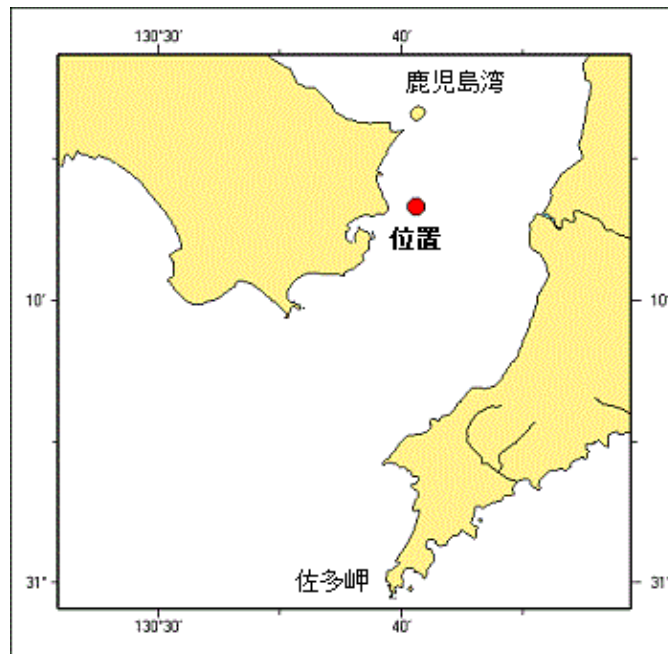
（十管区水路通報6年32号291項削除）
 「長崎鼻灯台」（灯台表第1巻、6562、M5102）（32-07.6N 130-06.7E）は
 消灯し、仮灯が設置されている。

備考 仮灯（単せん白光 10秒に1せん光、7.5海里）
 海図 W178-W206-W213-JP213
 出所 串木野海上保安部

★6年322項 九州南岸 - 鹿児島湾、山川港北東方 流速計設置

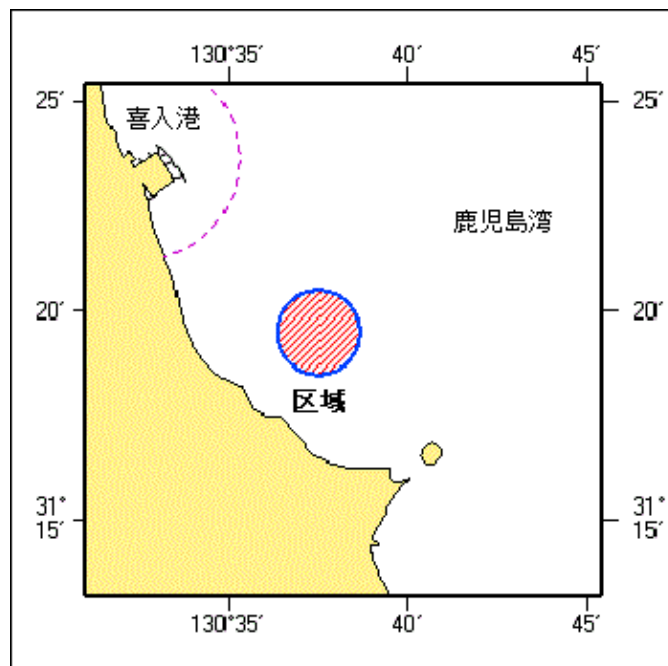
流速計が設置される。

期間 令和6年9月24日～11月30日（内34日間）
 位置 31-13.3N 130-40.6E
 海図 W1201-W221
 出所 十本部海洋情報部



★ 6年323項 九州南岸 - 鹿児島湾、喜入港南東方 海上試験

測量船「昭洋」(3000トン)による海上試験が実施される。
 期間 令和6年10月7日(予備日8日、9日、10日)、0800~1700
 区域 31-19.5N 130-37.5Eを中心とする半径1海里の円内
 備考 測量船は「白紅白」のえん尾旗を掲揚
 出所 W221-JP221-W1221-JP1221
 海上保安庁海洋情報部



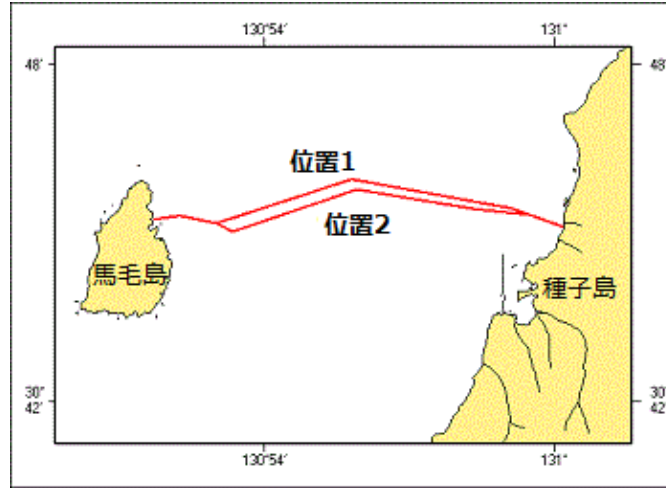
★ 6年324項 南西諸島 - 種子島及び付近 海底電力線設置

海底電力線が設置された。
 位置1 6地点を結ぶ線上

(1)	30-45-15N	130-51-41E (岸線上)
(2)	30-45-19N	130-52-14E
(3)	30-45-11N	130-53-00E
(4)	30-45-58N	130-55-48E
(5)	30-45-27N	130-59-06E
(6)	30-45-07N	131-00-11E (岸線上)

位置2 8地点を結ぶ線上
 (7) 30-45-15N 130-51-41E (岸線上)
 (8) 30-45-19N 130-52-14E
 (9) 30-45-11N 130-53-00E
 (10) 30-45-02N 130-53-20E
 (11) 30-45-47N 130-55-54E
 (12) 30-45-26N 130-58-22E
 (13) 30-45-20N 130-59-29E
 (14) 30-45-07N 131-00-11E (岸線上)

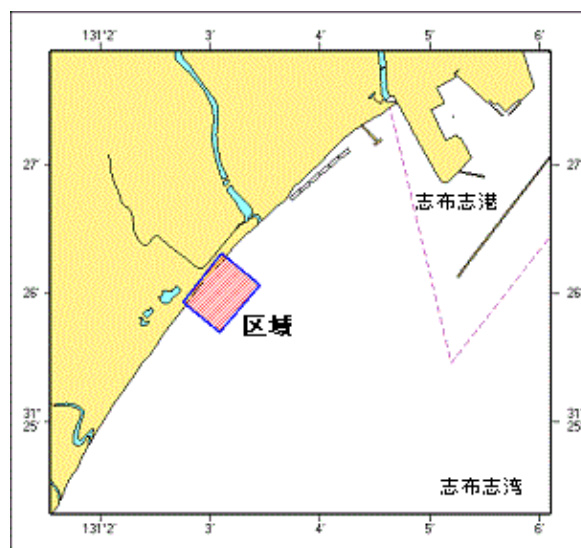
海 図 所 W1273-W216(馬毛島)-W1221-JP1221
 十本部海洋情報部



★6年325項 九州東岸 - 志布志港付近 水路測量

作業船による水路測量が実施される。
 期 間 令和6年10月1日～11月30日 (内3日間)
 区 域 4地点及び陸岸により囲まれる区域
 (1) 31-26-19N 131-03-06E (岸線上)
 (2) 31-26-04N 131-03-27E
 (3) 31-25-42N 131-03-05E
 (4) 31-25-56N 131-02-45E (岸線上)

備 考 作業船は「白紅白」のえん尾旗を掲揚
 海 図 所 W185
 十本部海洋情報部

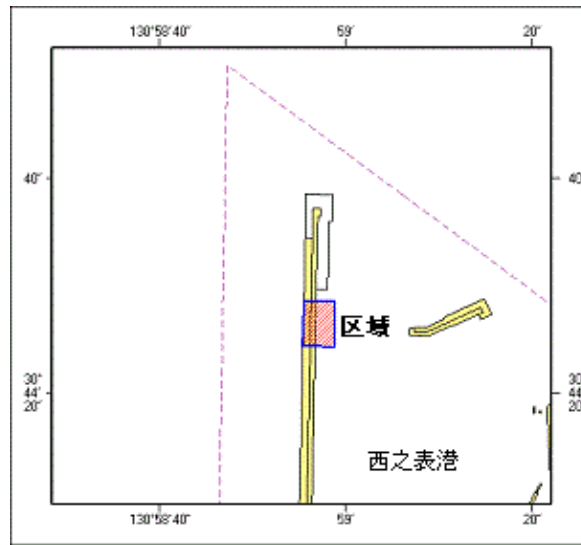


★6年326項 南西諸島 - 種子島、西之表港 防波堤改修工事

潜水士及び起重機船による防波堤改修工事が実施される。
 期 間 令和6年9月17日～令和7年4月17日、日出～日没

区 域 4地点により囲まれる区域
 (1) 30-44-28.7N 130-58-55.5E (防波堤上)
 (2) 30-44-28.7N 130-58-58.8E
 (3) 30-44-24.5N 130-58-58.7E
 (4) 30-44-24.5N 130-58-55.2E (防波堤上)

備 考 潜水作業中、国際信号旗「A」旗を掲揚
 海 図 W1273
 出 所 種子島海上保安署



★ 6年327項 南西諸島 - 徳之島、亀徳港 導灯一時変更

「亀徳港導灯（後灯）」（灯台表第1巻6960）（27-44.5N 129-01.2E）は灯質及び光達距離が一時変更された。

灯 質	[変更前] 不動黄光
	[変更後] 単せん白光 毎3秒に1せん光
光達距離	[変更前] 8.5海里
	[変更後] 3.0海里
海 図	W183（亀徳港）
出 所	十本部交通部、奄美海上保安部