

# 十管区水路通報

## 第 37 号

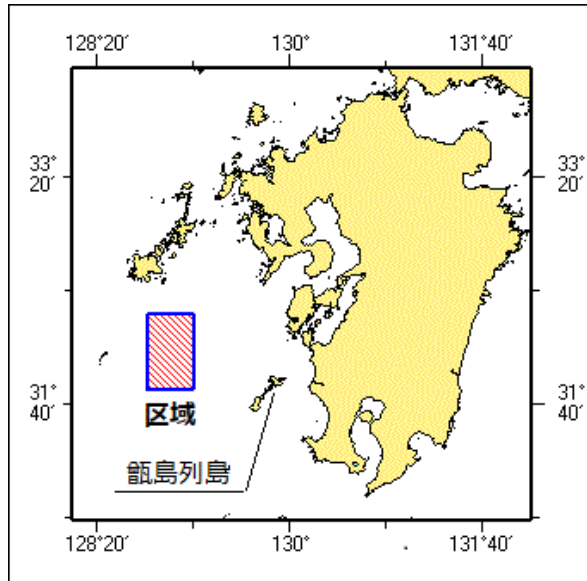
(令和6年9月13日～令和6年9月19日 掲載分)

- 第 328項 九州西岸 - 甌島列島西北西方 爆撃訓練
- 第 329項 九州西岸 - 甌島列島西北西方 射撃訓練
- 第 330項 九州西岸 - 三池港及び柳ノ瀬戸付近 灯浮標交換作業
- 第 331項 九州西岸 - 水俣港北東方 灯台廃止及び灯設置
- 第 332項 九州南岸 - 鹿児島湾北部 水中試験
- 第 333項 九州東岸 - 都井岬東方 射爆撃訓練
- 第 334項 南西諸島 - 沖縄島北西方 射撃訓練
- 第 335項 南西諸島 - 沖縄島東方 射撃訓練
- 第 336項 九州東岸 - 油津港 小型船舶操縦訓練

### ★ 6年328項 九州西岸 - 甌島列島西北西方 爆撃訓練

フォックスロット区域において、自衛隊航空機による空対水爆撃訓練が実施される。

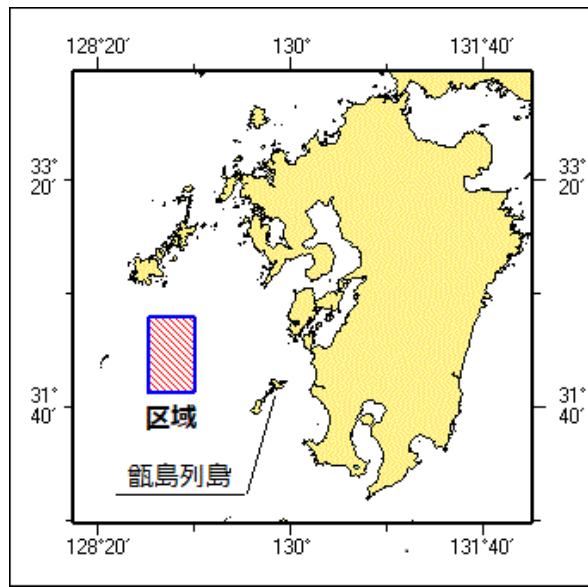
期間 令和6年10月1日～31日（土曜日、日曜日、祝日を除く）、0800～1700  
区域 4地点により囲まれる区域  
(1) 32-20-12N 128-45-52E  
(2) 32-20-12N 129-09-52E  
(3) 31-47-12N 129-09-52E  
(4) 31-47-12N 128-45-52E  
海図所 W213-JP213-W187-JP187-W180-W437  
防衛省防衛政策局



### ★ 6年329項 九州西岸 - 甌島列島西北西方 射撃訓練

フォックスロット区域において、自衛艦による対空射撃が実施される。

期間 令和6年10月7日（予備日8日、9日）、0800～1700  
区域 4地点により囲まれる区域  
(1) 32-20-12N 128-45-52E  
(2) 32-20-12N 129-09-52E  
(3) 31-47-12N 129-09-52E  
(4) 31-47-12N 128-45-52E  
備考 訓練実施中、実施艦に「B」旗が掲揚される  
海図所 W213-JP213-W187-JP187-W180-W437  
防衛省海上幕僚監部



★ 6年330項 九州西岸 - 三池港及び柳ノ瀬戸付近 灯浮標交換作業

作業船による灯浮標交換作業が実施される。

期間 令和6年9月25日～10月25日（内1日間）、日出～日没

位置 2地点付近

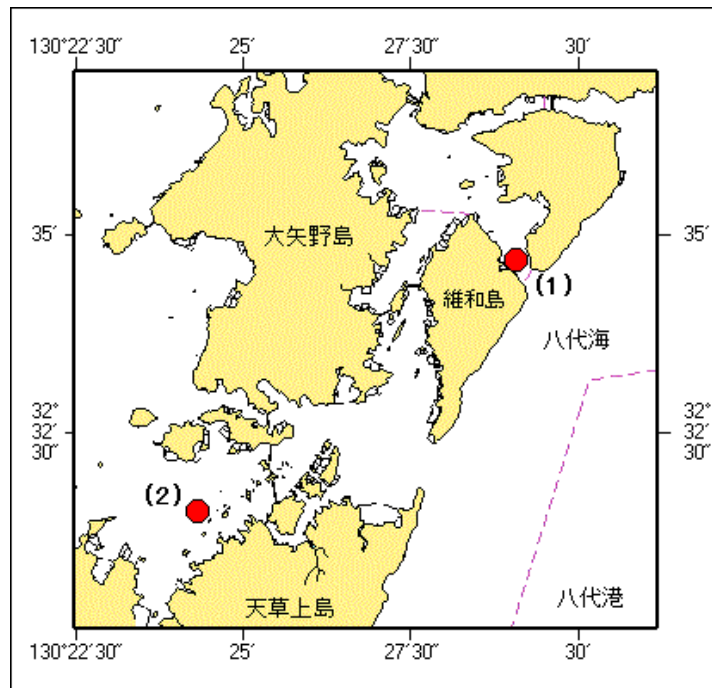
(1) 32-34.7N 130-29.1E（三角港網取瀬西灯浮標、灯台表第1巻、6433）

(2) 32-31.5N 130-24.3E（六平瀬北東方灯浮標、灯台表第1巻、6452）

備考 付近に警戒船を配置

海図 W208-W194-W170

出所 熊本海上保安部



★ 6年331項 九州西岸 - 水俣港北東方 灯台廃止及び灯設置

（十管区水路通報6年36号320項削除）

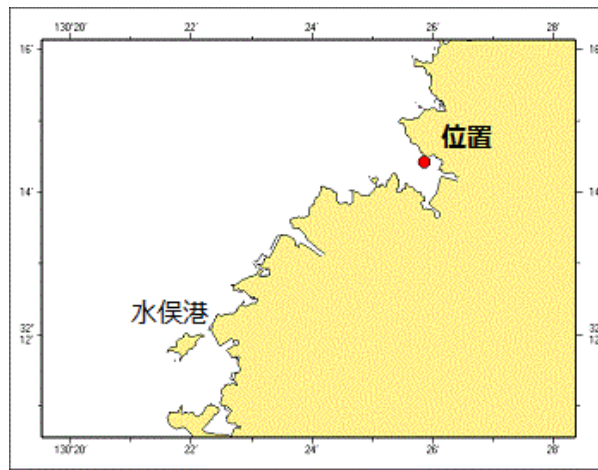
「肥後大泊港防波堤灯台」（灯台表第1巻、6540）（32-14.4N 130-25.9E）は廃止され、下記位置に灯が設置された。

（緑色灯設置）

位置 32-14-25.3N 130-25-51.7E

海図 W174-W206

出所 十本部交通部、熊本海上保安部



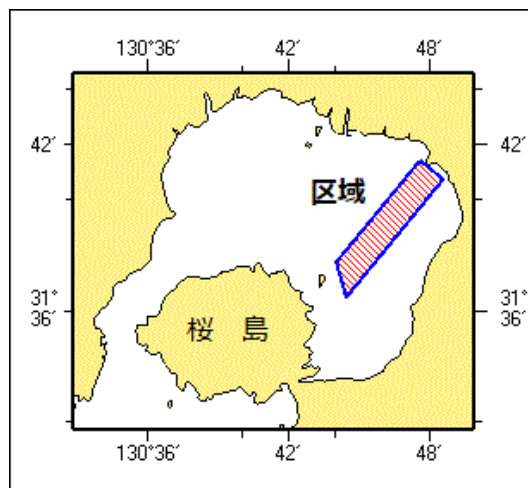
★6年332項 九州南岸 - 鹿児島湾北部 水中試験

海上自衛隊による水中試験が実施される。

期間 令和6年10月2日～4日、7日～11日、22日～23日、日出～日没  
16日～20日、昼夜間

区域 4地点で囲まれる区域  
(1) 31-41-28N 130-47-34E  
(2) 31-40-47N 130-48-33E  
(3) 31-36-31N 130-44-26E  
(4) 31-37-47N 130-44-00E

備考 付近に警戒船を配置  
海図所 W221-JP221-W1221-JP1221  
海上自衛隊佐世保地方総監部



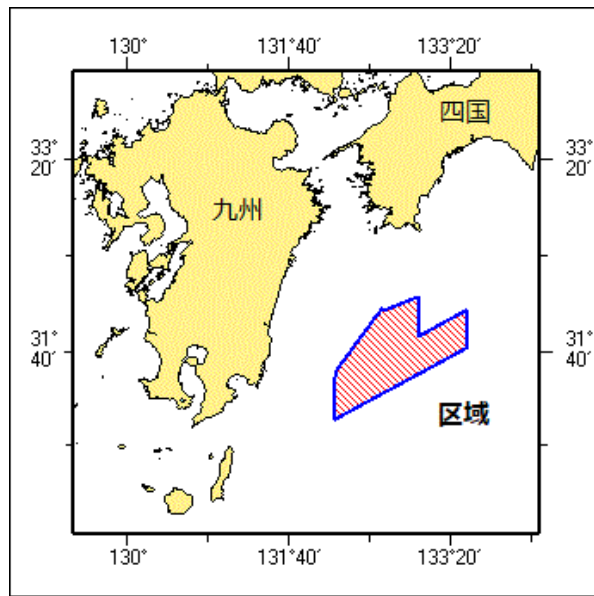
★6年333項 九州東岸 - 都井岬東方 射爆撃訓練

自衛隊航空機による空対空射撃及び空対水爆撃訓練が実施される。

期間 令和6年10月1日～31日（土曜日、日曜日、祝日を除く）、0800～1700

区域 10地点により囲まれる区域  
(1) 32-09-13N 132-59-51E  
(2) 31-48-13N 132-59-51E  
(3) 32-02-13N 133-29-51E  
(4) 31-42-13N 133-29-51E  
(5) 31-04-13N 132-07-51E  
(6) 31-25-13N 132-07-51E  
(7) 31-30-43N 132-09-21E  
(8) 32-00-13N 132-34-51E  
(9) 32-03-13N 132-37-51E  
(10) 32-01-43N 132-37-51E

海図所 W1220-JP1220-W157  
防衛省防衛政策局



★6年334項 南西諸島 - 沖縄島北西方 射撃訓練

沖縄北部訓練区域において、自衛隊航空機による空対空射撃訓練が実施される。

期間 令和6年10月1日～31日（土曜日、日曜日、祝日を除く）、0700～1800

区域 5地点により囲まれる区域

(1) 27-05-26N 126-42-59E

(2) 27-04-45N 126-39-05E

(3) 27-30-14N 125-56-53E

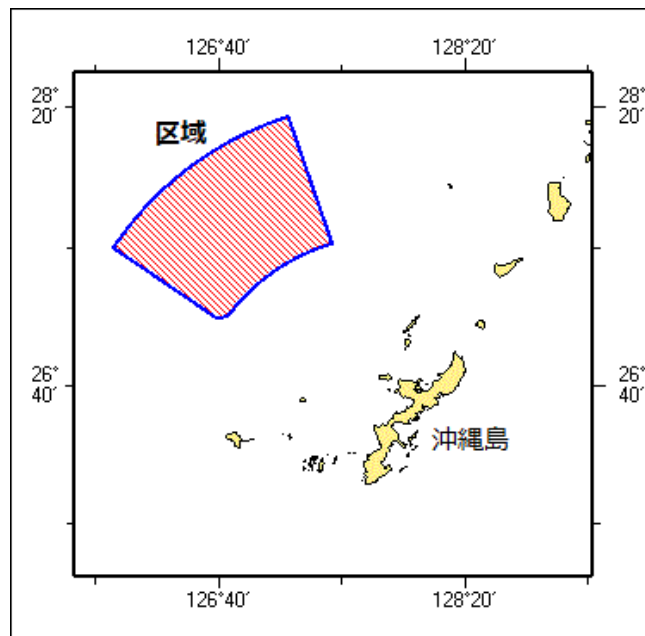
(4) 28-17-14N 127-07-53E

(5) 27-32-02N 127-25-35E

ただし、(3)(4)間は 26-22-14N 127-47-53E の地点を中心とする半径120海里の円弧、

(5)(1)間は同地点を中心とする半径72海里の円弧で結ぶ

海図所 W182B-W210-FW210  
防衛省防衛政策局



★6年335項 南西諸島 - 沖縄島東方 射撃訓練

ホテル・ホテル区域において、自衛艦による対空射撃が実施される。

期間 令和6年10月7日（予備日8日、9日）、0800～1800

区域 4地点により囲まれる区域

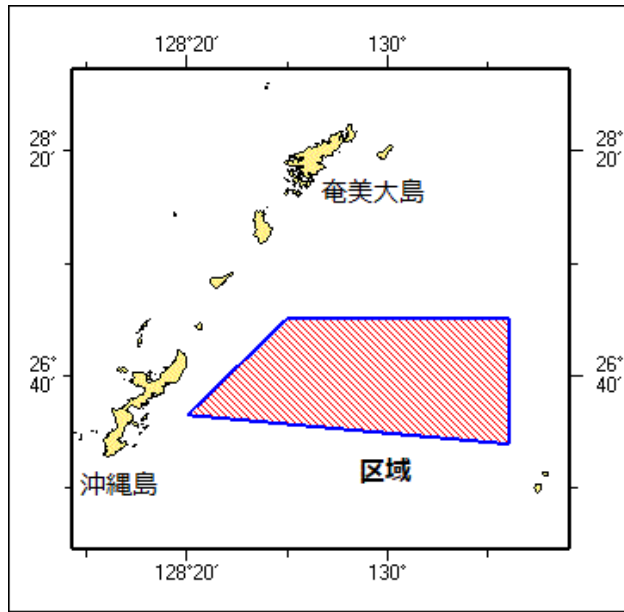
(1) 26-23-14N 128-19-53E

(2) 27-06-14N 129-09-52E

(3) 27-06-14N 130-59-52E

(4) 26-10-15N 130-59-52E

備考図所 訓練実施中、実施艦に「B」旗が掲揚される  
 W226-JP226-W182B-W1203  
 防衛省海上幕僚監部



★6年336項 九州東岸 - 油津港 小型船舶操縦訓練

小型船舶操縦訓練が実施される。  
 期間 令和6年9月21日～29日、0800～日没  
 区域 4地点により囲まれる区域  
 (1) 31-34-06N 131-24-05E  
 (2) 31-33-54N 131-24-05E  
 (3) 31-33-54N 131-24-02E  
 (4) 31-34-06N 131-24-02E  
 備考図所 区域内に浮標を設置  
 W181(油津港及外浦港)  
 宮崎海上保安部

