

十管区水路通報

第 40 号

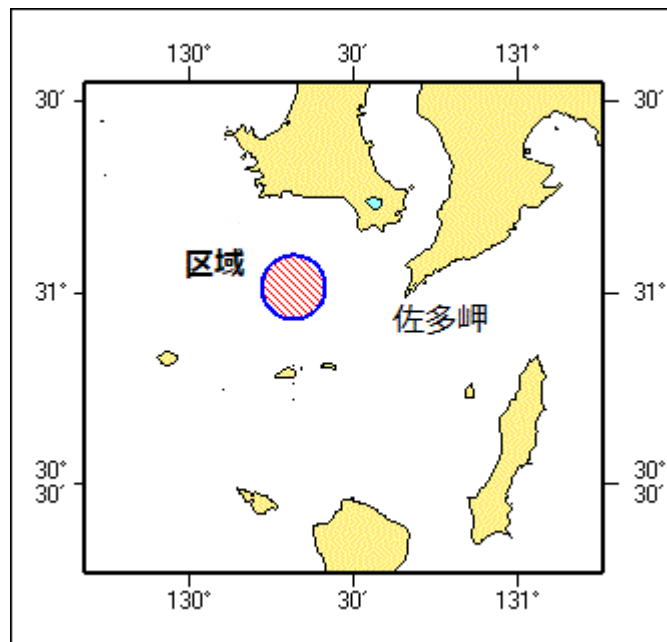
(令和6年10月4日～令和6年10月10日 掲載分)

- 第 347項 九州南岸 - 佐多岬西方 射撃訓練
- 第 348項 九州南岸 - 佐多岬西方 射撃訓練
- 第 349項 九州南岸 - 鹿児島湾 海上訓練
- 第 350項 九州南岸 - 鹿児島湾、喜入港南東方 海上試験中止
- 第 351項 九州東岸 - 油津港付近 ヨットレース
- 第 352項 南西諸島 - 奄美大島、大島海峡 係船浮標撤去
- 第 353項 南西諸島 - 奄美大島、大島海峡 係船浮標移設
- 第 354項 九州東岸 - 細島港 地盤改良工事
- 第 355項 九州東岸 - 日向灘 海洋調査

★ 6年347項 九州南岸 - 佐多岬西方 射撃訓練

巡視船による射撃訓練が実施される。

期 間 令和6年10月15日、1200～1600
区 域 31-01N 130-19Eを中心とする半径5海里の円内
備 考 付近に警戒船を配置
海 図 訓練中、紅色閃光灯を点灯し、国際信号旗「UY」及び「NE4」旗を掲揚
出 所 W221-JP221-W1222-JP1222-W180-W182A
十本部警備救難部



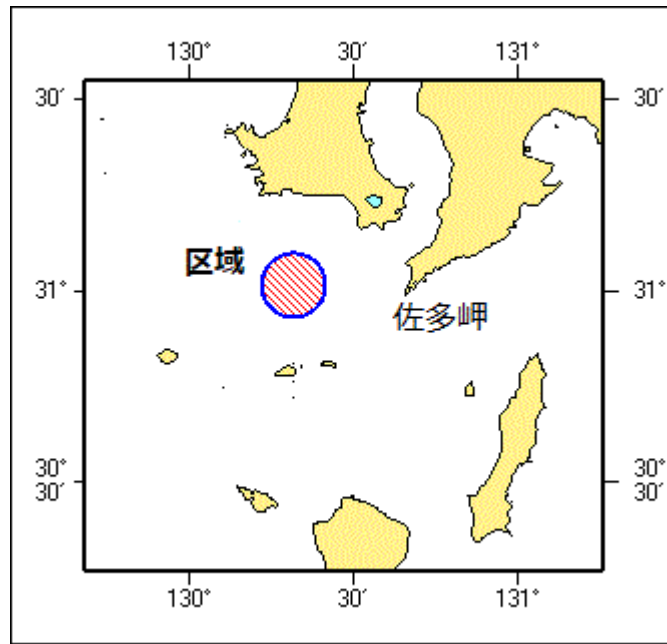
★ 6年348項 九州南岸 - 佐多岬西方 射撃訓練

巡視船による射撃訓練が実施される。

期 間 令和6年10月25日、26日（予備日27日）、0700～1730
区 域 31-01N 130-19Eを中心とする半径5海里の円内
備 考 訓練中、紅色閃光灯を点灯し、国際信号旗「UY」及び「NE4」旗を掲揚

海 図 所
出 所

W221-JP221-W1222-JP1222-W180-W182A
十本部警備救難部



★6年349項 九州南岸 - 鹿児島湾 海上訓練

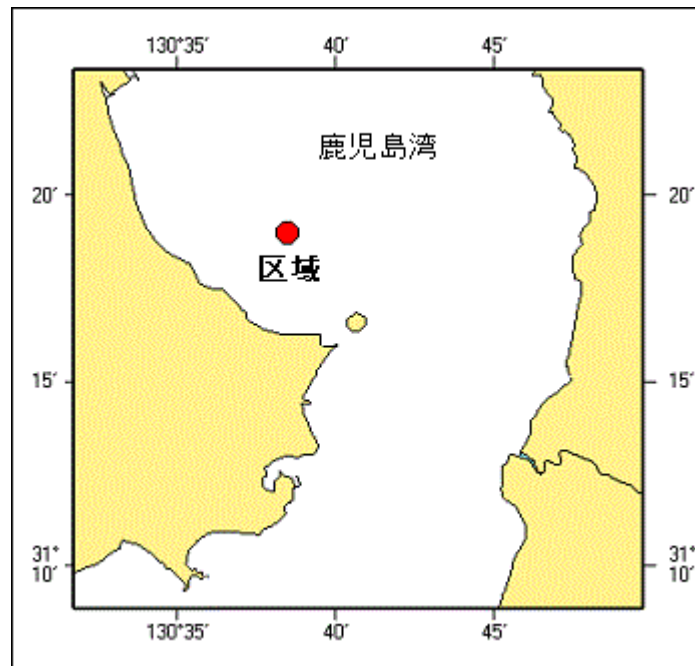
巡視艇による海上訓練が実施される。

期 間 令和6年10月9日、1900～2200

区 域 31-19.0N 130-38.5E 付近

備 考 火工品を使用する
訓練中、紅色閃光灯を点灯する

海 図 所 W221-JP221-W1221-JP1221-W1222-JP1222
喜入海上保安署

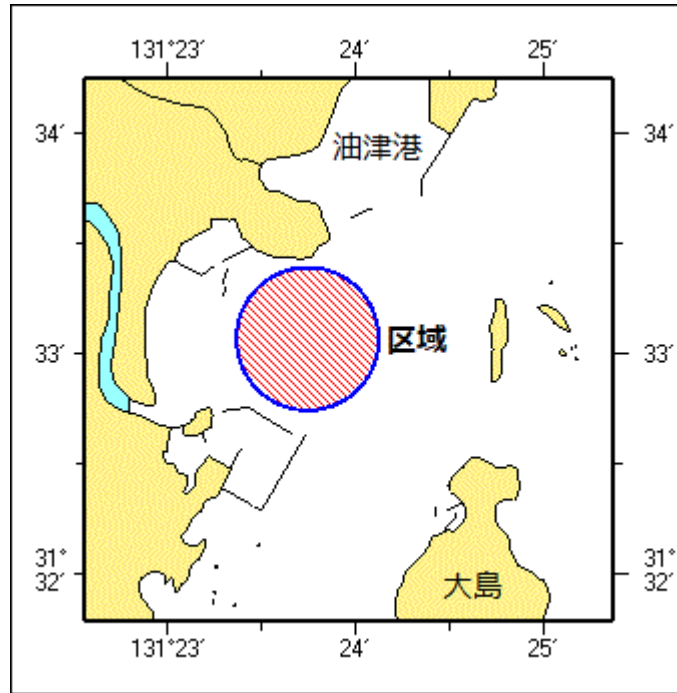


★6年350項 九州南岸 - 鹿児島湾、喜入港南東方 海上試験中止

(十管区水路通報6年36号323項削除)
測量船「昭洋」(3000トン)による海上試験は中止された。

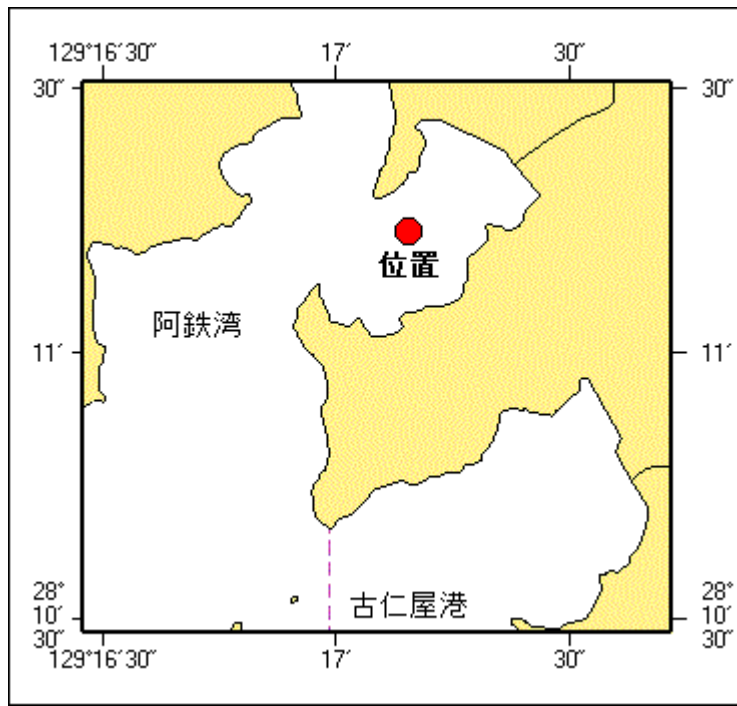
★6年351項 九州東岸 - 油津港付近 ヨットレース

ヨットレースが実施される。
期 間 令和6年10月26日、27日、0800~1700
区 域 31-33-05N 131-23-37E を中心とする半径600mの円内
備 考 参加艇 約30艇
海 図 所 W181(油津港及外浦港)-W1221-JP1221
出 所 宮崎海上保安部



★6年352項 南西諸島 - 奄美大島、大島海峡 係船浮標撤去

下記位置の赤色灯付係船浮標は撤去された。
位 置 28-11-13.7N 129-17-09.5E
海 図 所 W230
出 所 古仁屋海上保安署



★ 6年353項 南西諸島 - 奄美大島、大島海峡 係船浮標移設

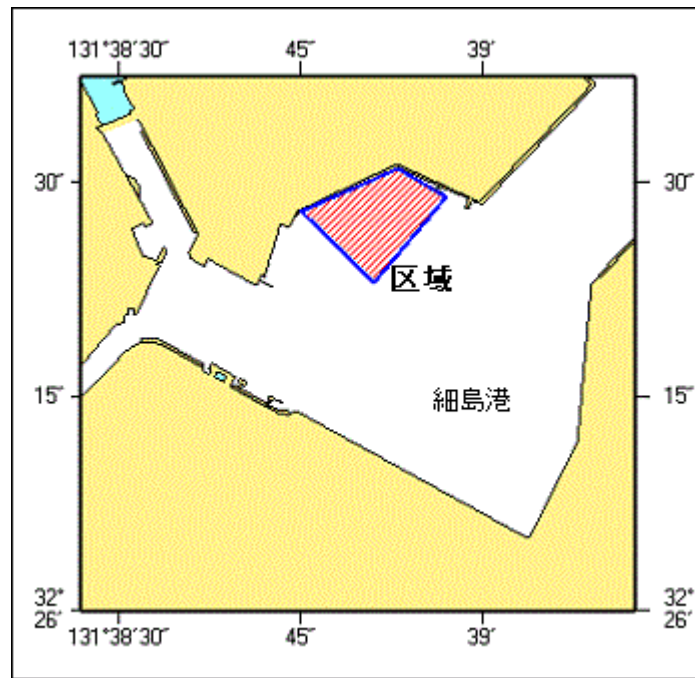
係船浮標は移設された。

位置 [移設前] 28-11-13.5N 129-17-12.2E
 [移設後] 28-11-15.0N 129-17-13.0E
 備考 係船浮標には黄色灯(4秒1せん光)が付設されている。
 海図 W230
 出所 古仁屋海上保安署

★ 6年354項 九州東岸 - 細島港 地盤改良工事

起重機船等による地盤改良工事等が実施される。

期間 令和6年10月11日～令和7年3月28日
 区域 4地点及び陸岸により囲まれる区域
 (1) 32-26-31N 131-38-53E (岸線上)
 (2) 32-26-29N 131-38-57E
 (3) 32-26-23N 131-38-51E
 (4) 32-26-28N 131-38-45E (岸線上)
 備考 係留ワイヤーに黄色灯付浮標を設置
 海図 W1223
 出所 細島港長



★ 6年355項 九州東岸 - 日向灘 海洋調査

(十管区水路通報6年38号338項削除)
 観測船「かいり」(1951t)による海洋調査が実施される。
 期 間 令和6年10月11日～21日(予備日含む)
 区 域 4地点により囲まれる区域
 (1) 31-30N 132-00E
 (2) 31-30N 133-00E
 (3) 30-30N 133-00E
 (4) 30-30N 132-00E
 備 考 付近に警戒船を配置
 観測船は、長さ約3000mの観測機器をえい航する
 作業中、観測船は国際信号旗「KJ」旗を掲揚
 海 図 所 W157-W180-W182A-W247
 株式会社地球科学総合研究所

