

# 十管区水路通報

## 第 46 号

(令和6年11月15日～令和6年11月21日 掲載分)

- 第 406項 南西諸島 - 奄美大島北西方 浮魚礁撤去及び設置作業
- 第 407項 南西諸島 - 奄美大島北西方 施設灯設置 (予告)
- 第 408項 九州西岸 - 甑島列島西北西方 爆撃訓練
- 第 409項 九州西岸 - 甑島列島西北西方 射撃訓練
- 第 410項 九州東岸 - 都井岬東方 射撃訓練
- 第 411項 南西諸島 - 沖繩島北西方 射撃訓練
- 第 412項 九州西岸 - 甑島列島、中甑港 防波堤補修作業実施
- 第 413項 九州西岸 - 川内港 岸壁築造工事終了
- 第 414項 九州西岸 - 串木野港 防災訓練
- 第 415項 九州南岸 - 鹿児島湾、指宿港至馬毛島 海底線設置
- 第 416項 九州東岸 - 外浦港付近 いかだ漂着
- 第 417項 南西諸島 - 種子島及び付近 海底線設置

### ★ 6年406項 南西諸島 - 奄美大島北西方 浮魚礁撤去及び設置作業

起重機船等による浮魚礁撤去及び設置作業が実施されている。

期間 令和6年12月26日まで、日出～日没

(撤去作業)

区域 2地点付近

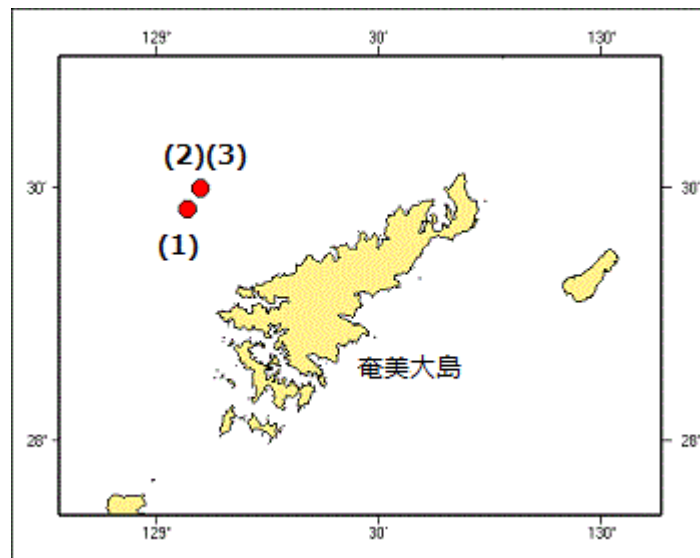
- (1) 28-27.5N 129-04.2E
- (2) 28-30.0N 129-06.0E

(設置作業)

区域 (3) 28-30.0N 129-06.0E (上記(2)と同じ)

海図 W225-W231

出所 奄美海上保安部



### ★ 6年407項 南西諸島 - 奄美大島北西方 施設灯設置 (予告)

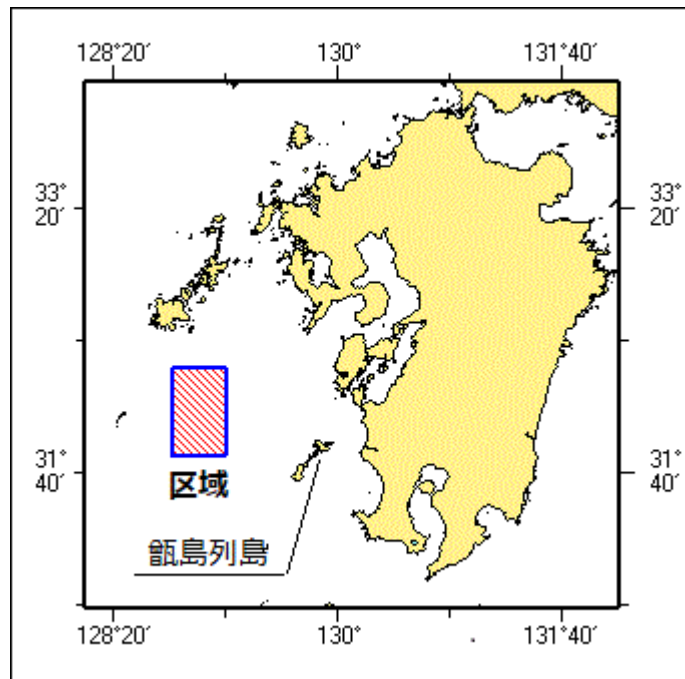
(十管区水路通報6年46号406項関連)  
「宇検沖浮魚礁施設灯」が設置される。

予定日 令和6年11月中旬  
 位置 28-30-01N 129-06-01E  
 灯質 モールス符号白光 毎8秒にU(・・-)  
 光達距離 6海里  
 高さ 水面上から灯火まで4.99m  
 備考 レーダー反射器付  
 海図 W225-W231  
 出所 十本部交通部

★6年408項 九州西岸 - 甕島列島西北西方 爆撃訓練

フォックストロット区域において、自衛隊航空機による空対水爆撃訓練が実施される。

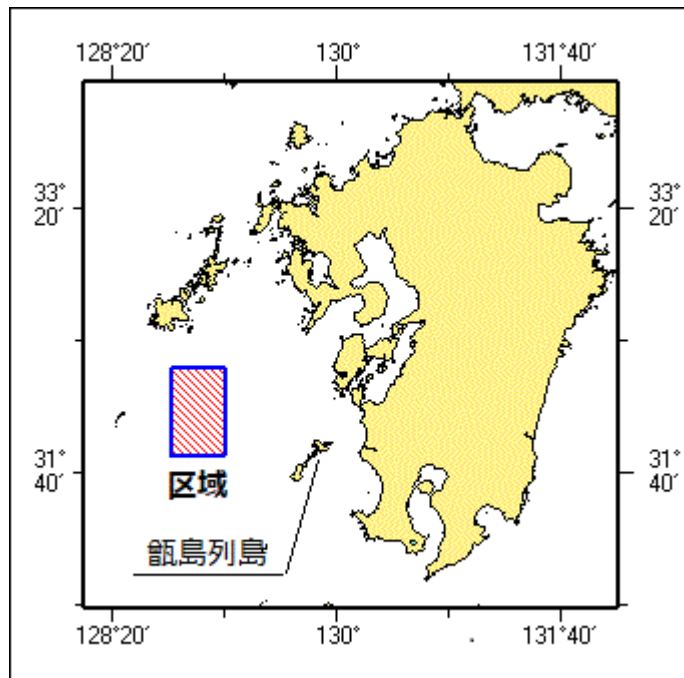
期間 令和6年12月1日～31日（土曜日、日曜日を除く）、0800～1700  
 区域 4地点により囲まれる区域  
 (1) 32-20-12N 128-45-52E  
 (2) 32-20-12N 129-09-52E  
 (3) 31-47-12N 129-09-52E  
 (4) 31-47-12N 128-45-52E  
 海図 W213-JP213-W187-JP187-W180-W437  
 出所 防衛省防衛政策局



★6年409項 九州西岸 - 甕島列島西北西方 射撃訓練

フォックストロット区域において、自衛艦及び航空機による水上射撃及び対空射撃が実施される。

期間 令和6年12月9日、11日、12日、15日（予備日13日）、0800～1700  
 区域 4地点により囲まれる区域  
 (1) 32-20-12N 128-45-52E  
 (2) 32-20-12N 129-09-52E  
 (3) 31-47-12N 129-09-52E  
 (4) 31-47-12N 128-45-52E  
 備考 訓練実施中、実施艦に「B」旗が掲揚される  
 海図 W213-JP213-W187-JP187-W180-W437  
 出所 防衛省海上幕僚監部



★6年410項 九州東岸 - 都井岬東方 射爆撃訓練

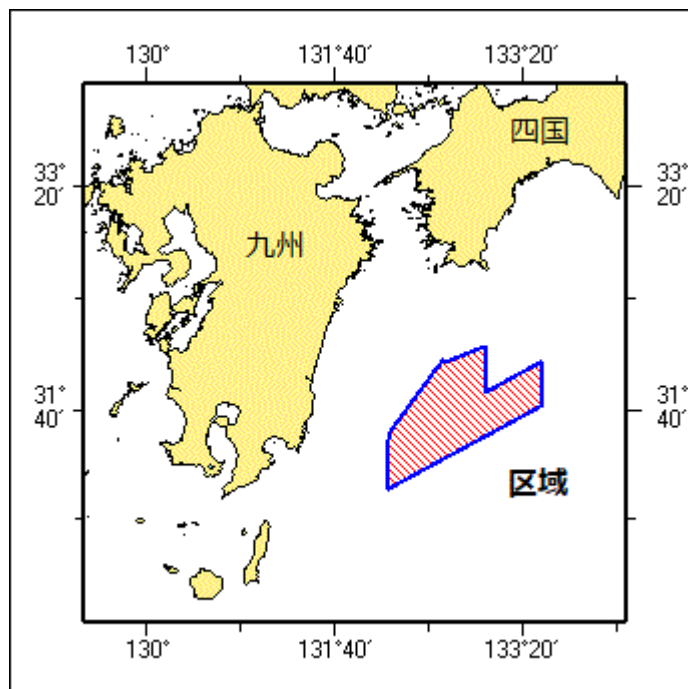
自衛隊航空機による空対空射撃及び空対水爆撃訓練が実施される。

期間 令和6年12月1日～31日（土曜日、日曜日を除く）、0800～1700

区域 10地点により囲まれる区域

- (1) 32-09-13N 132-59-51E
- (2) 31-48-13N 132-59-51E
- (3) 32-02-13N 133-29-51E
- (4) 31-42-13N 133-29-51E
- (5) 31-04-13N 132-07-51E
- (6) 31-25-13N 132-07-51E
- (7) 31-30-43N 132-09-21E
- (8) 32-00-13N 132-34-51E
- (9) 32-03-13N 132-37-51E
- (10) 32-01-43N 132-37-51E

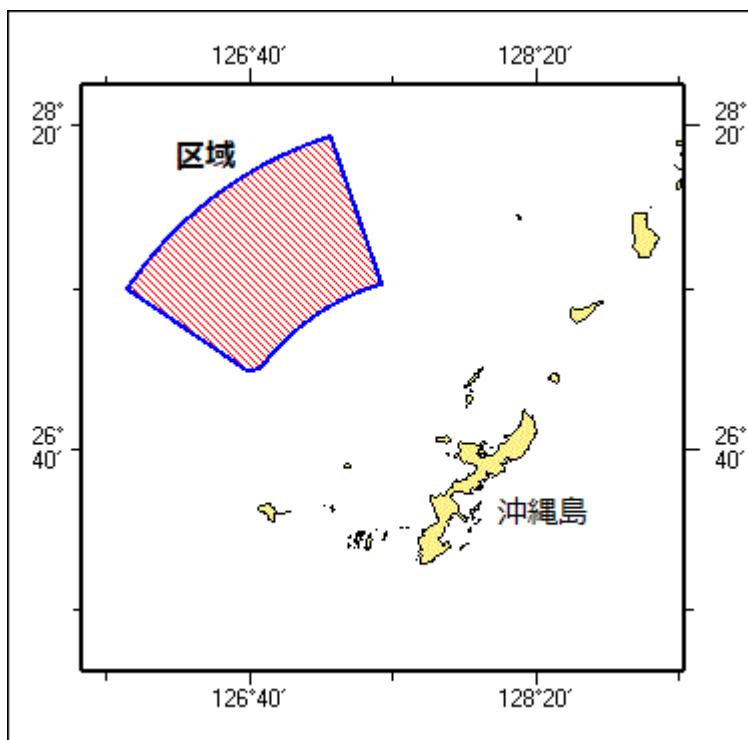
海図所 W1220-JP1220-W157  
防衛省防衛政策局



★6年411項 南西諸島 - 沖縄島北西方 射撃訓練

沖縄北部訓練区域において、自衛隊航空機による空対空射撃訓練が実施される。

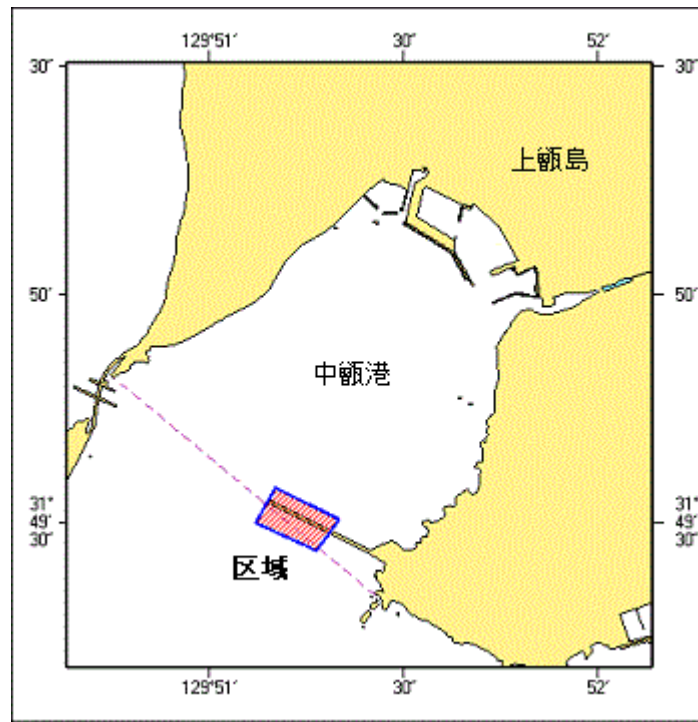
期間 令和6年12月1日～31日（土曜日、日曜日を除く）、0700～1800  
 区域 5地点により囲まれる区域  
 (1) 27-05-26N 126-42-59E  
 (2) 27-04-45N 126-39-05E  
 (3) 27-30-14N 125-56-53E  
 (4) 28-17-14N 127-07-53E  
 (5) 27-32-02N 127-25-35E  
 ただし、(3)(4)間は 26-22-14N 127-47-53E の地点を中心とする半径120海里の円弧、  
 (5)(1)間は同地点を中心とする半径72海里の円弧で結ぶ  
 海図所 W182B-W210-FW210  
 防衛省防衛政策局



★6年412項 九州西岸 - 甕島列島、中甕港 防波堤補修作業実施

潜水士及び起重機船による防波堤補修作業が実施されている。

期間 令和7年2月28日まで、日出～日没  
 区域 4地点により囲まれる区域  
 (1) 31-49-30.6N 129-51-19.9E  
 (2) 31-49-26.5N 129-51-16.4E  
 (3) 31-49-30.2N 129-51-07.0E  
 (4) 31-49-34.7N 129-51-10.1E  
 備考 付近に警戒船を配置  
 潜水作業中、国際信号旗「A」旗を掲揚  
 海図所 W209  
 串木野海上保安部

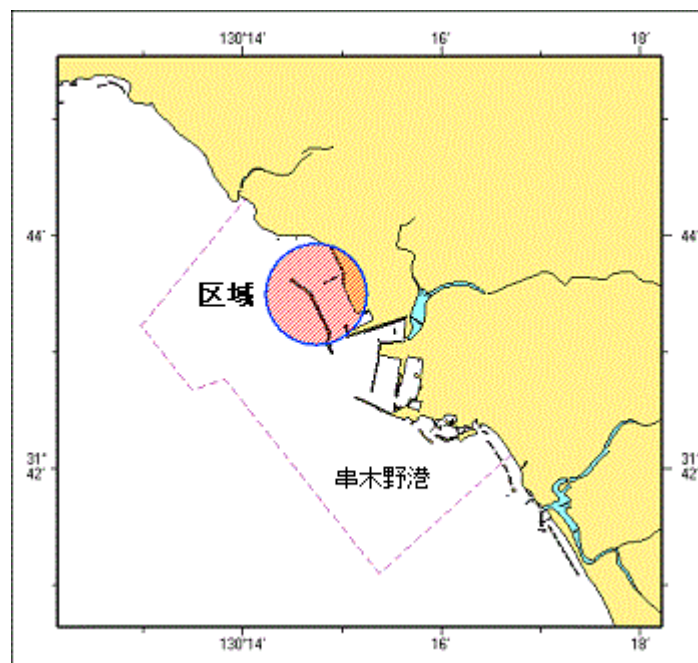


★ 6年413項 九州西岸 - 川内港 岸壁築造工事終了

(十管区水路通報6年32号297項削除)  
 岸壁築造工事は終了した。  
 海図 W1254  
 出所 串木野海上保安部

★ 6年414項 九州西岸 - 串木野港 防災訓練

作業船による防災訓練が実施される。  
 期間 令和6年12月10日(予備日11日)、0800~1700  
 区域 31-43-30N 130-14-44E を中心とする半径800mの円内  
 備考 付近に警戒船を配置  
 海図 W184  
 出所 串木野海上保安部

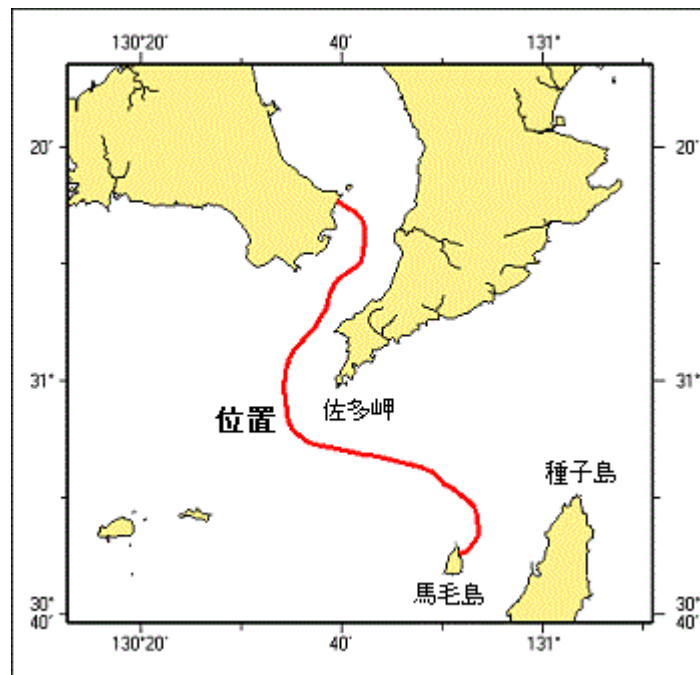


★6年415項 九州南岸 - 鹿児島湾、指宿港至馬毛島 海底線設置

海底線が設置された。

- 位置 17地点を結ぶ線上
- |      |           |                  |
|------|-----------|------------------|
| (1)  | 31-15-28N | 130-39-26E (岸線上) |
| (2)  | 31-13-59N | 130-41-51E       |
| (3)  | 31-12-16N | 130-42-18E       |
| (4)  | 31-10-14N | 130-41-51E       |
| (5)  | 31-08-50N | 130-39-43E       |
| (6)  | 31-07-34N | 130-38-46E       |
| (7)  | 31-05-56N | 130-38-13E       |
| (8)  | 31-02-40N | 130-35-09E       |
| (9)  | 31-01-20N | 130-34-31E       |
| (10) | 30-59-23N | 130-34-13E       |
| (11) | 30-56-11N | 130-34-52E       |
| (12) | 30-54-40N | 130-37-10E       |
| (13) | 30-52-36N | 130-48-17E       |
| (14) | 30-49-21N | 130-53-06E       |
| (15) | 30-46-53N | 130-53-31E       |
| (16) | 30-45-36N | 130-52-32E       |
| (17) | 30-45-18N | 130-51-41E (岸線上) |

海図 W1201-W216(馬毛島)-W221-JP221-W1221-JP1221  
 -W1222-JP1222  
 出所 十本部海洋情報部



★6年416項 九州東岸 - 外浦港付近 いかだ漂着

(十管区水路通報6年44号398項削除)  
 下記位置の竹製カキいかだ(約5メートル四方)は漂着した。

海図 W1221-JP1221  
 出所 宮崎海上保安部

★6年417項 南西諸島 - 種子島及び付近 海底線設置

海底線が設置された。

位置 10地点を結ぶ線上

- (1) 30-45-14N 130-51-39E (岸線上)
- (2) 30-45-14N 130-51-41E
- (3) 30-45-15N 130-51-48E
- (4) 30-45-13N 130-52-26E
- (5) 30-44-59N 130-53-11E
- (6) 30-44-55N 130-53-38E
- (7) 30-45-38N 130-55-58E
- (8) 30-45-17N 130-58-29E
- (9) 30-45-20N 130-59-23E
- (10) 30-45-05N 131-00-11E (岸線上)

海 図 所  
出 所

W1273-W216(馬毛島)-W1221-JP1221  
十本部海洋情報部

