

# 十管区水路通報

## 第 5 1 号

(令和6年12月20日～令和6年12月26日 掲載分)

- 第 455項 九州西岸 - 甬島列島西北西方 フレア発射訓練
- 第 456項 九州西岸 - 甬島列島西北西方 射撃訓練
- 第 457項 九州南岸 - 鹿児島湾北部 水中試験
- 第 458項 九州東岸 - 油津港 小型船舶操縦訓練
- 第 459項 九州東岸 - 日向灘 照射灯一時撤去 (予告)
- 第 460項 九州南岸 - 坊ノ岬 灯台灯質等一時変更
- 第 461項 九州南岸 - 佐多岬北西方 照明弾発射訓練
- 第 462項 九州東岸 - 日向灘 施設灯廃止 (予告)
- 第 463項 南西諸島 - 種子島東方 海底線修理作業

### ★6年455項 九州西岸 - 甬島列島西北西方 フレア発射訓練

フォックストロット区域において、自衛隊航空機によるフレア発射訓練が実施される。

期 間 令和7年1月22日 (予備日23日、24日)、0800～1700

区 域 4地点で囲まれる区域

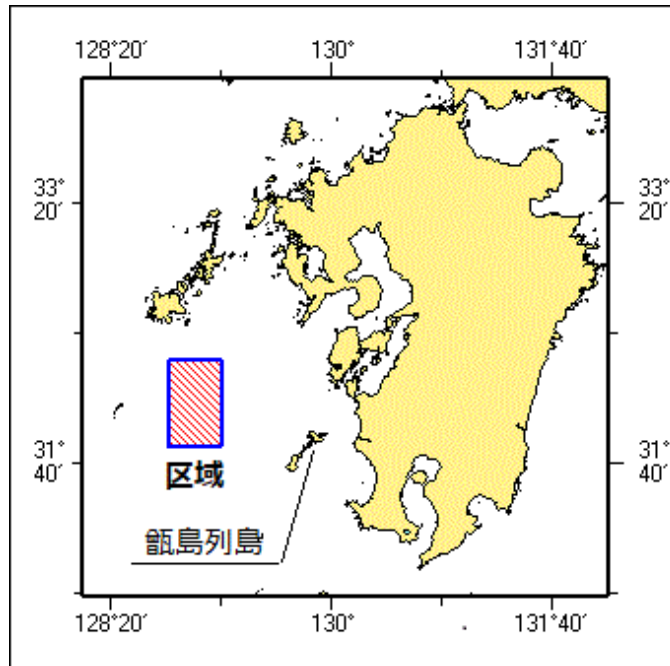
(1) 32-20-12N 128-45-52E

(2) 32-20-12N 129-09-52E

(3) 31-47-12N 129-09-52E

(4) 31-47-12N 128-45-52E

海 図 所 W213-JP213-W187-JP187-W180-W437  
防衛省防衛政策局



### ★6年456項 九州西岸 - 甬島列島西北西方 射撃訓練

フォックストロット区域において、自衛艦による水上射撃が実施される。

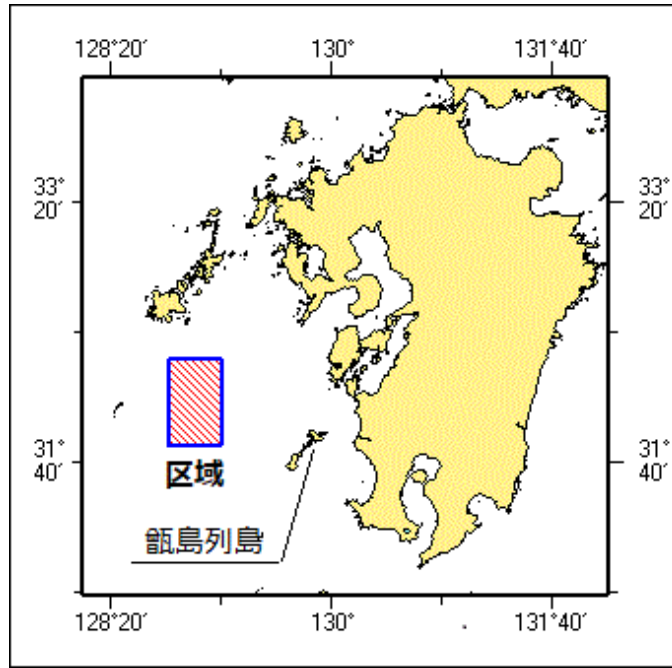
期 間 令和7年1月20日 (予備日21日～26日)、0800～1700

区 域 4地点により囲まれる区域

- (1) 32-20-12N 128-45-52E
- (2) 32-20-12N 129-09-52E
- (3) 31-47-12N 129-09-52E
- (4) 31-47-12N 128-45-52E

備考  
出所

訓練実施中、実施艦に「B」旗が掲揚される  
W213-JP213-W187-JP187-W180-W437  
防衛省海上幕僚監部



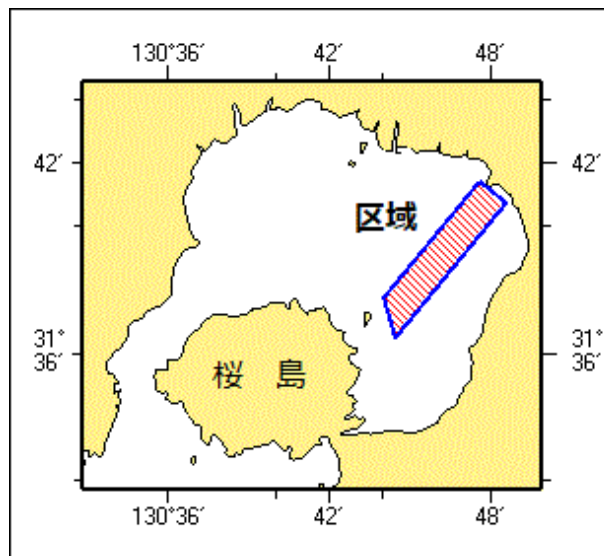
★6年457項 九州南岸 - 鹿児島湾北部 水中試験

海上自衛隊による水中試験が実施される。  
期間 令和7年1月13日～17日、昼夜間  
区域 4地点で囲まれる区域

- (1) 31-41-28N 130-47-34E
- (2) 31-40-47N 130-48-33E
- (3) 31-36-31N 130-44-26E
- (4) 31-37-47N 130-44-00E

備考  
出所

付近に警戒船を配置  
W221-JP221-W1221-JP1221  
海上自衛隊佐世保地方総監部



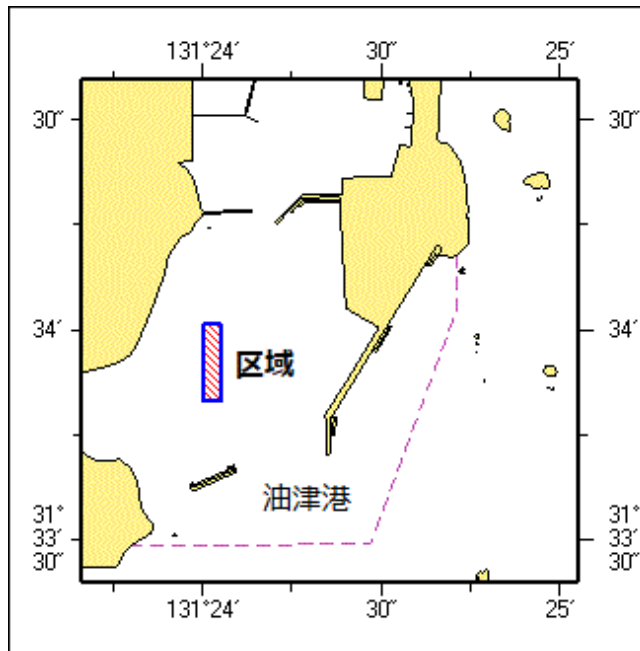
★6年458項 九州東岸 - 油津港 小型船舶操縦訓練

小型船舶操縦訓練が実施される。

期間 令和7年1月7日～30日（土曜日、日曜日、祝日を除く）、0900～1600

区域 4地点により囲まれる区域  
(1) 31-34-01N 131-24-03E  
(2) 31-33-50N 131-24-03E  
(3) 31-33-50N 131-24-00E  
(4) 31-34-01N 131-24-00E

備考 区域内に浮標3基を設置  
海図 W181(油津港及外浦港)  
出所 宮崎海上保安部



★6年459項 九州東岸 - 日向灘 照射灯一時撤去（予告）

「美々津港南西方照射灯」（灯台表第1巻、6747）は改修工事のため一時撤去される。

撤去予定日 令和7年1月上旬  
位置 32-20.3N 131-37.1E  
海図 W1220-JP1220  
出所 十本部交通部

★6年460項 九州南岸 - 坊ノ岬 灯台灯質等一時変更

（十管区水路通報6年44号397項削除）  
「坊ノ岬灯台」（灯台表第1巻、6605、M4812）（31-15.0N 130-13.0E）は、  
灯質及び光達距離が一時変更されている。

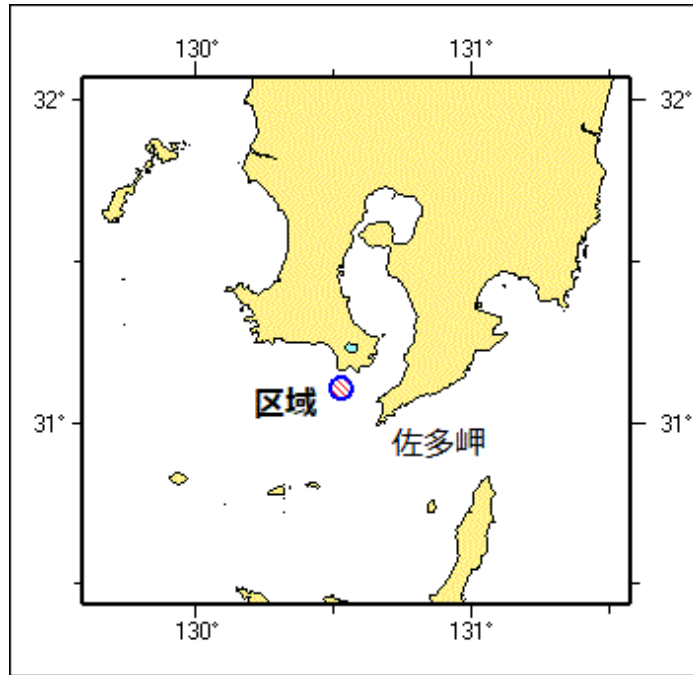
復旧予定日 令和7年1月下旬  
灯質 [変更後] 単せん白光 毎8秒に1せん光  
[変更前] 群閃白光 毎30秒に3閃光  
光達距離 [変更後] 12海里  
[変更前] 21海里  
海図 W207-W221-JP221-W1222-JP1222-W180  
出所 十本部交通部、串木野海上保安部

★6年461項 九州南岸 - 佐多岬北西方 照明弾発射訓練

巡視船による照明弾発射訓練が実施される。

期間 令和7年1月10日、1300～1630

区域考図所 31-06.7N 130-31.5E を中心とする半径2海里の円内  
 訓練中、国際信号旗「UY」旗を掲揚  
 W221-JP221-W1222-JP1222-W180-W182A  
 鹿児島海上保安部



★6年462項 九州東岸 - 日向灘 施設灯廃止 (予告)

(十管区水路通報6年44号395項削除)  
 「美々津港東沖えひめ1号浮魚礁施設灯」(灯台表第1巻、6746.1)(32-20.2N 132-19.9E) は廃止される。  
 廃止予定日 令和7年1月20日(予備日21日)  
 海図所 W1220-JP1220-W157  
 十本部交通部

★6年463項 南西諸島 - 種子島東方 海底線修理作業

作業船「C/S ILE D' AIX」(12384トン)による海底線修理作業が実施される。

期間 令和6年12月29日～当分の間  
 区域 12地点により囲まれる区域  
 (1) 30-48.3N 132-20.7E  
 (2) 30-44.1N 132-22.9E  
 (3) 30-41.1N 132-13.0E  
 (4) 30-41.0N 132-05.7E  
 (5) 30-39.2N 132-00.6E  
 (6) 30-35.3N 131-56.6E  
 (7) 30-21.0N 131-50.4E  
 (8) 30-22.4N 131-45.3E  
 (9) 30-38.0N 131-52.3E  
 (10) 30-43.0N 131-57.4E  
 (11) 30-45.6N 132-04.8E  
 (12) 30-45.7N 132-12.0E

海図 W1221-JP1221-W157-W180-W182A-W247  
 出所 -W1072-W210-FW210-W1001-W1005-W1004A  
 海上保安庁海洋情報部

