

十管区水路通報

第 5 号

(令和7年1月31日～令和7年2月6日 掲載分)

- 第 48項 九州南岸 - 鹿児島湾、喜入港南東方及び枕崎港南方 海上試験
- 第 49項 九州南岸 - 佐多岬西方 救難訓練
- 第 50項 南西諸島 - トカラ群島、口之島 灯台復旧等
- 第 51項 南西諸島 - トカラ群島、悪石島 灯台復旧
- 第 52項 九州西岸 - 甑島列島北方 射撃訓練
- 第 53項 九州南岸 - 鹿児島港、外港 深淺測量
- 第 54項 南西諸島 - 沖縄島東方 射撃訓練
- 第 55項 北太平洋北西部 - ロケット打上げ終了

★ 7年48項 九州南岸 - 鹿児島湾、喜入港南東方及び枕崎港南方 海上試験

測量船「光洋」(4000トン)による海上試験が実施される。

期 間 令和7年2月3日(予備日4日、5日、6日)、0800～1700

区域1 31-19.5N 130-37.5Eを中心とする半径1海里の円内

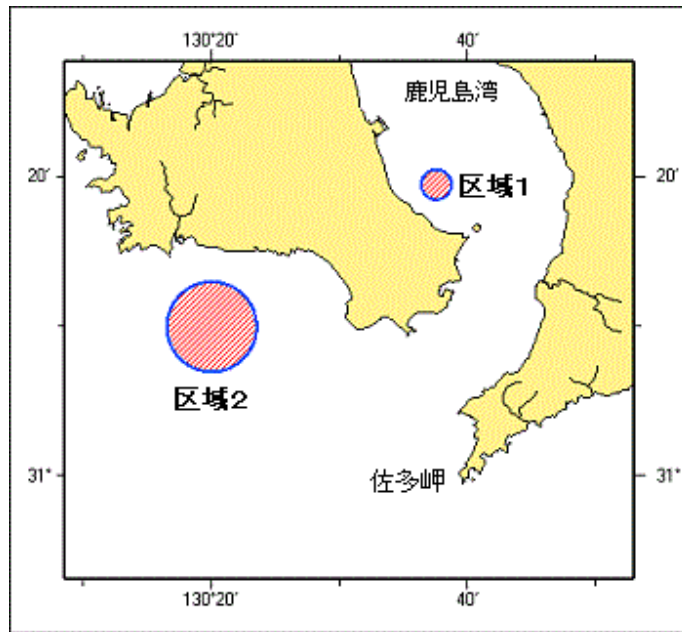
区域2 31-10N 130-20Eを中心とする半径3海里の円内

備 考 測量船は「白紅白」のえん尾旗を掲揚

採泥作業を伴う

海 図 W221-JP221-W1221-JP1221-W1222-JP1222

出 所 海上保安庁海洋情報部



★ 7年49項 九州南岸 - 佐多岬西方 救難訓練

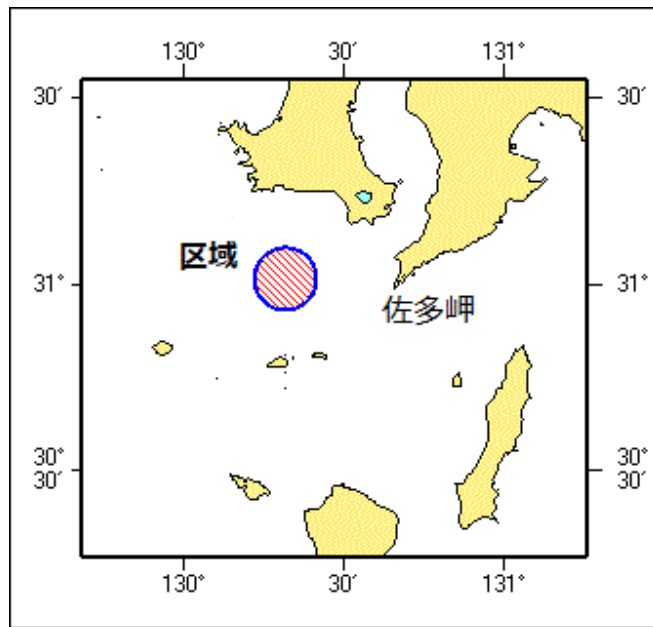
航空機による火工品を使用した救難訓練が実施される。

期 間 令和7年2月7日、1300～1800

区 域 31-01N 130-19Eを中心とする半径5海里の円内

海 図 W221-JP221-W1222-JP1222-W180-W182A

出 所 鹿児島航空基地



★7年50項 南西諸島 - トカラ群島、口之島 灯台復旧等

(十管区水路通報6年49号443項削除)

「西之浜港南防波堤灯台」(灯台表第1巻、6927.5)(29-59.5N 129-54.7E)は、高さを変更のうえ復旧した。

高さ [変更後]9.2メートル
[変更前]9.6メートル

海図 W219(西之浜漁港)-W218(西之浜漁港付近)-W231-W182A
出所 十本部交通部、鹿児島海上保安部

★7年51項 南西諸島 - トカラ群島、悪石島 灯台復旧

(十管区水路通報7年3号32項削除)

「悪石島灯台」(灯台表第1巻、6929.5、M4782.95)(29-27.0N 129-36.9E)は復旧した。

海図 W231-W182A
出所 鹿児島海上保安部

★7年52項 九州西岸 - 甬島列島北方 射撃訓練

巡視艇による射撃訓練が実施される。

期間 令和7年2月19日(予備日20日)、0900~1600

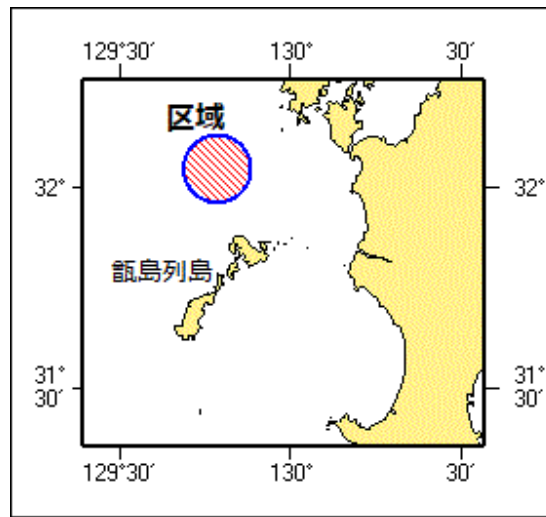
区域 32-03N 129-47Eを中心とする半径5海里の円内

備考 付近に警戒船を配置

訓練中、紅色閃光灯を点灯し、国際信号旗「UY」及び「NE4」旗を掲揚

海図 W207-W213-JP213-W187-JP187-W180

出所 十本部警備救難部



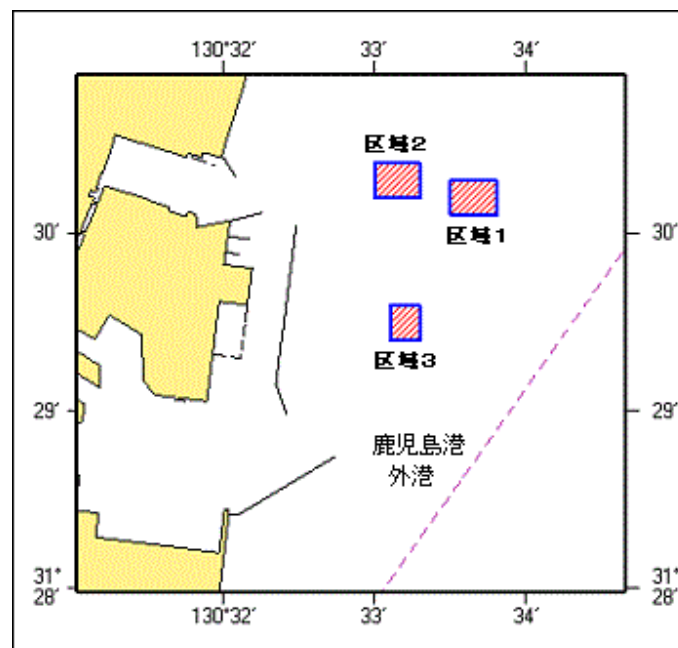
★ 7年53項 九州南岸 - 鹿児島港、外港 深淺測量

測量船「さくらびき」(62トン)による深淺測量が実施される。

期間 令和7年2月10日～26日(内1日)、日出～日没

- 区域1 4地点により囲まれる区域
- (1) 31-30-18N 130-33-48E
 - (2) 31-30-06N 130-33-48E
 - (3) 31-30-06N 130-33-30E
 - (4) 31-30-18N 130-33-30E
- 区域2 4地点により囲まれる区域
- (5) 31-30-24N 130-33-18E
 - (6) 31-30-12N 130-33-18E
 - (7) 31-30-12N 130-33-00E
 - (8) 31-30-24N 130-33-00E
- 区域3 4地点により囲まれる区域
- (9) 31-29-36N 130-33-18E
 - (10) 31-29-24N 130-33-18E
 - (11) 31-29-24N 130-33-06E
 - (12) 31-29-36N 130-33-06E

海図所 W214B
鹿児島港長、十本部海洋情報部



★ 7年54項 南西諸島 - 沖縄島東方 射撃訓練

ホテル・ホテル区域において、自衛艦による水上射撃、対空射撃及び対潜ロケット射撃が実施される。

期 間
区 域

令和7年2月19日、0600～1700

4地点により囲まれる区域

(1) 26-23-14N 128-19-53E

(2) 27-06-14N 129-09-52E

(3) 27-06-14N 130-59-52E

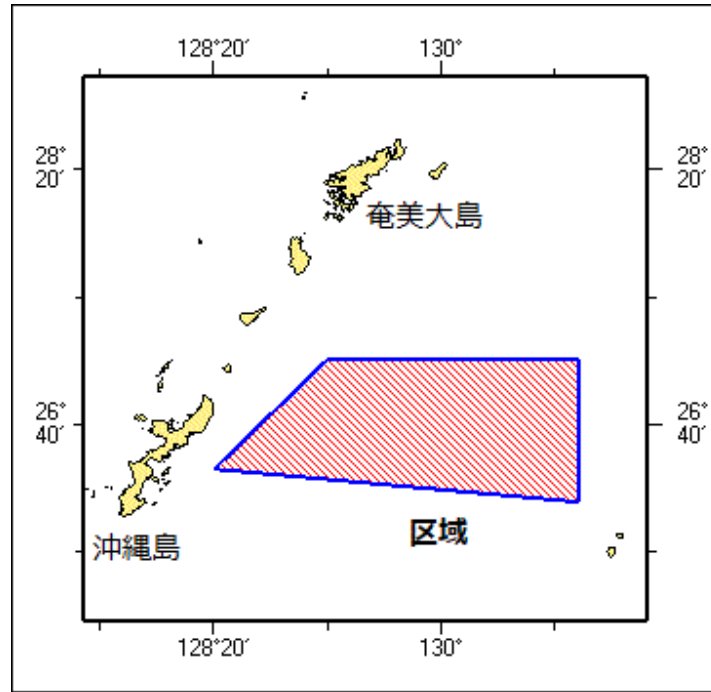
(4) 26-10-15N 130-59-52E

備 考
海 出
出 所

訓練実施中、実施艦に「B」旗が掲揚される

W226-JP226-W182B-W1203

防衛省海上幕僚監部



★7年55項 北太平洋北西部 - ロケット打上げ終了

(十管区水路通報7年2号20項削除)

宇宙航空研究開発機構種子島宇宙センター (30-24-03N 130-58-39E) における、
H-3ロケット5号機の打上げ及び海上警戒は終了した。

海 図
出 所

W1221-JP1221-W157-W182A-W247-W1072

宇宙航空研究開発機構