

十管区水路通報

第 6 号

(令和7年2月7日～令和7年2月13日 掲載分)

- 第 56項 九州西岸 - 天草下島東方 灯浮標廃止 (予告)
- 第 57項 九州西岸 - 甬島列島西北西方 射爆撃訓練
- 第 58項 九州西岸 - 川内港 ケーソン仮置作業等
- 第 59項 九州南岸 - 鹿児島湾、桜島北西方 水路測量
- 第 60項 九州南岸 - 鹿児島湾、福山港 水路測量
- 第 61項 九州南岸 - 鹿児島湾、桜島沿岸 水路測量
- 第 62項 九州東岸 - 油津港 地盤改良工事
- 第 63項 九州東岸 - 宮崎港南方 水路測量
- 第 64項 九州東岸 - 細島港 岸壁完成
- 第 65項 九州東岸 - 都井岬東方 射爆撃訓練
- 第 66項 南西諸島 - 奄美大島、名瀬港 浅所存在
- 第 67項 南西諸島 - 沖繩島北西方 射撃訓練
- 第 68項 九州西岸 - 阿久根港 灯台光達距離変更
- 第 69項 九州西岸 - 川内港 岸壁築造工事等
- 第 70項 九州西岸 - 川内港 岸壁築造工事
- 第 71項 九州南岸 - 佐多岬西方 射撃訓練

★7年56項 九州西岸 - 天草下島東方 灯浮標廃止 (予告)

下記の灯浮標は廃止される。

廃止予定日 令和7年2月24日

- 1、「新和沖拓洋養殖施設A灯浮標」(灯台表第1巻、6495.1) (32-20.3N 130-13.7E)
- 2、「新和沖拓洋養殖施設B灯浮標」(灯台表第1巻、6495.2) (32-20.5N 130-13.2E)
- 3、「新和沖拓洋養殖施設C灯浮標」(灯台表第1巻、6495.3) (32-22.3N 130-14.6E)
- 4、「新和沖拓洋養殖施設D灯浮標」(灯台表第1巻、6495.4) (32-22.1N 130-14.9E)
- 5、「新和沖拓洋養殖施設1号灯浮標」(灯台表第1巻、6495.5) (32-21.4N 130-14.5E)
- 6、「新和沖拓洋養殖施設2号灯浮標」(灯台表第1巻、6495.6) (32-21.5N 130-14.5E)
- 7、「新和沖拓洋養殖施設3号灯浮標」(灯台表第1巻、6495.7) (32-21.7N 130-14.0E)
- 8、「新和沖拓洋養殖施設4号灯浮標」(灯台表第1巻、6495.8) (32-21.7N 130-14.2E)

海 図 W174-W169-W206
出 所 十本部交通部

★7年57項 九州西岸 - 甬島列島西北西方 射爆撃訓練

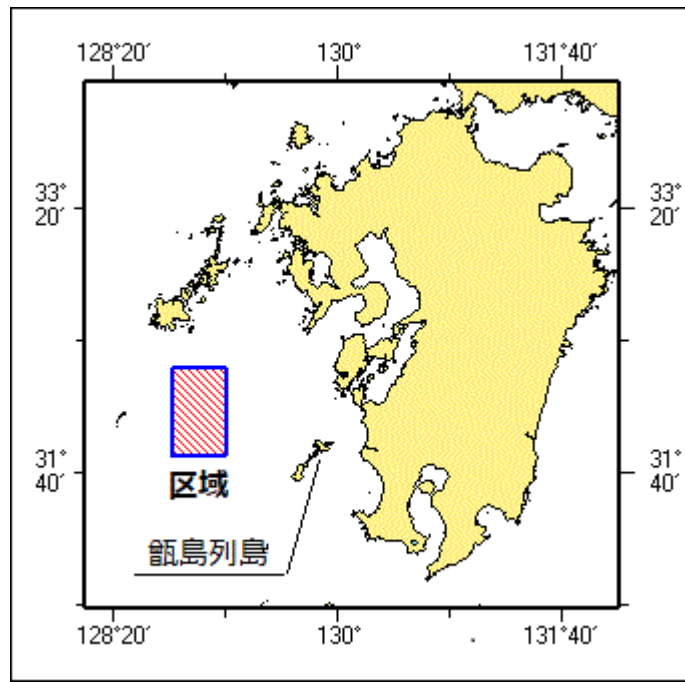
フォックストロット区域において、自衛隊航空機による空対水射爆撃訓練が実施される。

期 間 令和7年3月1日～31日 (土曜日、日曜日、祝日を除く)、0800～1700

区 域 4地点により囲まれる区域

- (1) 32-20-12N 128-45-52E
- (2) 32-20-12N 129-09-52E
- (3) 31-47-12N 129-09-52E
- (4) 31-47-12N 128-45-52E

海 図 W213-JP213-W187-JP187-W180-W437
出 所 防衛省防衛政策局



★7年58項九州西岸 - 川内港 ケーソン仮置作業等

潜水士及びフローティングドックによるケーソン製作、進水及び仮置作業が実施される。

期 間 令和7年2月10日～7月24日

(ケーソン製作)

区域1 4地点により囲まれる区域

- (1) 31-50-51N 130-12-39E
- (2) 31-50-52N 130-12-38E
- (3) 31-50-53N 130-12-41E
- (4) 31-50-52N 130-12-41E

(ケーソン進水)

区域2 4地点により囲まれる区域

- (5) 31-52-18N 130-11-26E
- (6) 31-52-15N 130-11-33E
- (7) 31-52-06N 130-11-29E
- (8) 31-52-09N 130-11-22E

(ケーソン仮置)

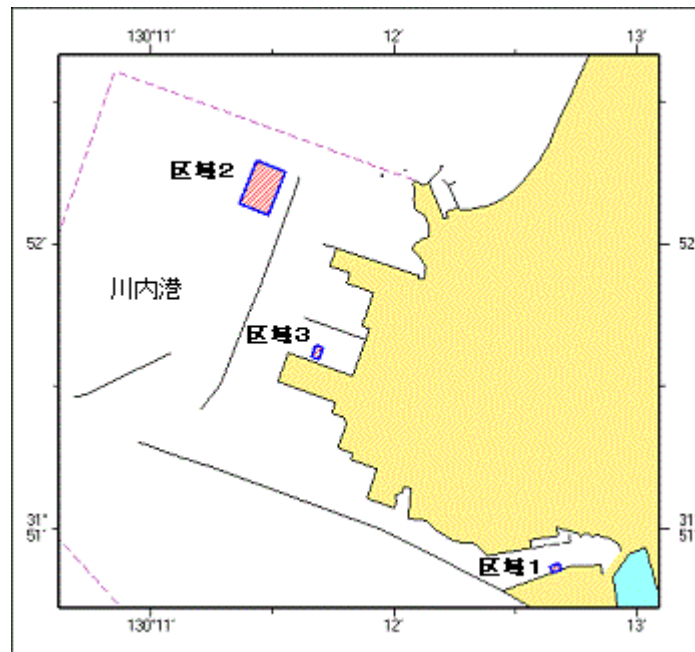
区域3 4地点により囲まれる区域

- (9) 31-51-39N 130-11-41E
- (10) 31-51-38N 130-11-42E
- (11) 31-51-36N 130-11-41E
- (12) 31-51-36N 130-11-40E

備 考 付近に警戒船を配置
潜水作業中、国際信号旗「A」を掲揚
区域1にフローティングドックが停泊する

海 図 W1254

出 所 串木野海上保安部



★ 7年59項 九州南岸 - 鹿児島湾、桜島北西方 水路測量

作業船による水路測量が実施される。

期間 令和7年2月17日～28日 (内2日間)

区域 2地点を結ぶ線上付近

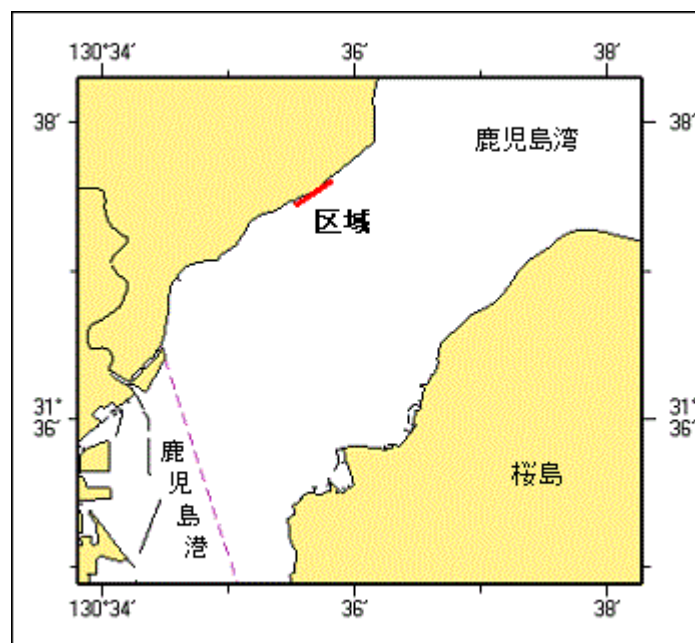
(1) 31-37.6N 130-35.8E

(2) 31-37.4N 130-35.5E

備考 作業船は「白紅白」のえん尾旗を掲揚

海図 W221-JP221

出所 十本部海洋情報部



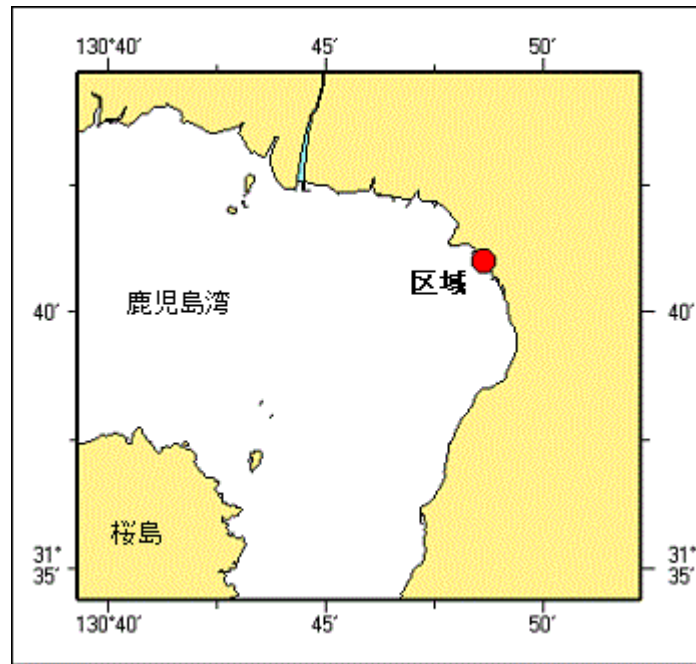
★ 7年60項 九州南岸 - 鹿児島湾、福山港 水路測量

作業船による水路測量が実施される。

期間 令和7年2月13日～21日 (内2日間)

区域 31-41.0N 130-48.6E 付近

備考 作業船は「白紅白」のえん尾旗を掲揚



★7年61項九州南岸 - 鹿児島湾、桜島沿岸 水路測量

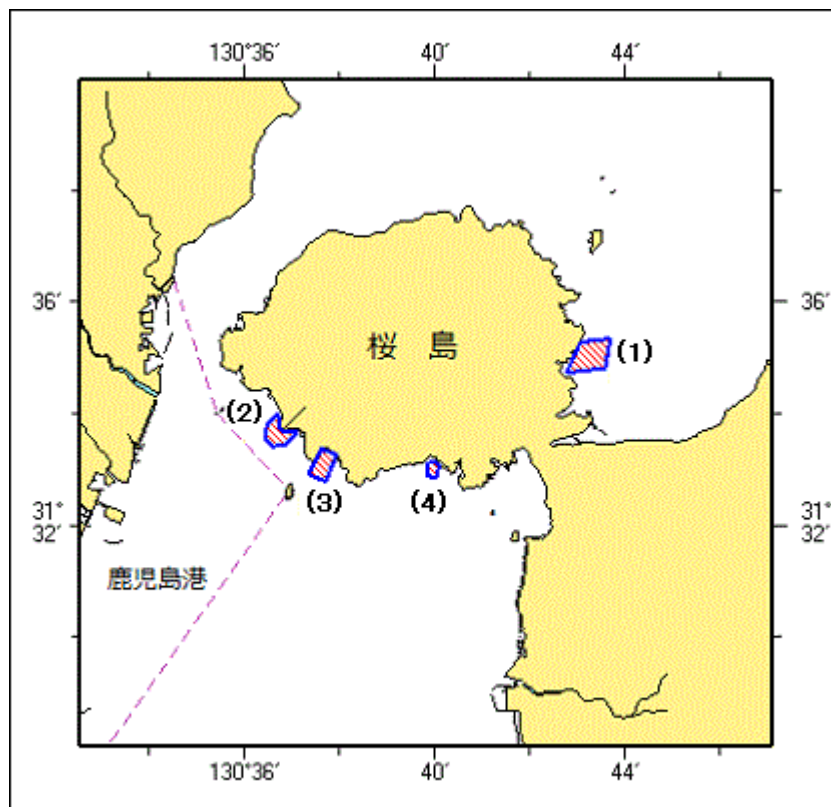
作業船による水路測量が実施される。

期 間 令和7年3月3日～28日(内5日間)

区 域 4地点付近

- (1) 31-35-08N 130-43-13E
- (2) 31-33-48N 130-36-40E
- (3) 31-33-12N 130-37-38E
- (4) 31-33-04N 130-39-57E

備 考 作業船は「白紅白」の標識を掲揚
 海 図 所 W214A-JP214A-W221-JP221
 十本部海洋情報部

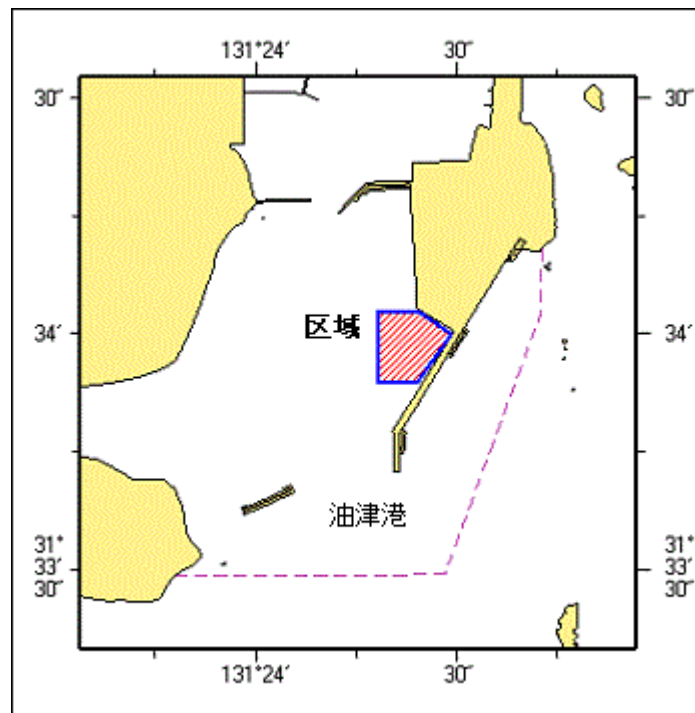


★7年62項 九州東岸 - 油津港 地盤改良工事

(十管区水路通報7年3号35項削除)
 作業船による地盤改良工事が実施されている。

期間 令和7年3月28日まで
 区域 5地点により囲まれる区域
 (1) 31-34-03N 131-24-24E
 (2) 31-34-00N 131-24-29E
 (3) 31-33-54N 131-24-24E
 (4) 31-33-54N 131-24-18E
 (5) 31-34-03N 131-24-18E

備考 付近に警戒船を配置
 作業船のアンカー位置は灯付浮標で表示
 海図所 W181(油津港及外浦港)
 宮崎海上保安部

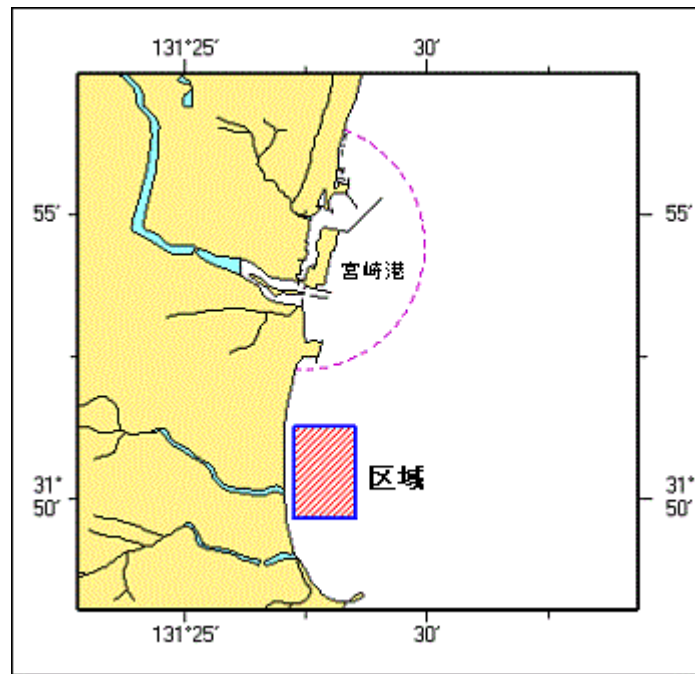


★7年63項 九州東岸 - 宮崎港南方 水路測量

作業船による水路測量が実施されている。
 期間 令和7年3月27日まで(内3日間)、日出～日没

区域 4地点により囲まれる区域
 (1) 31-51.3N 131-27.2E
 (2) 31-51.3N 131-28.5E
 (3) 31-49.7N 131-28.5E
 (4) 31-49.7N 131-27.2E

備考 作業船は「白紅白」のえん尾旗を掲揚
 海図所 W1220-JP1220-W1221-JP1221
 十本部海洋情報部



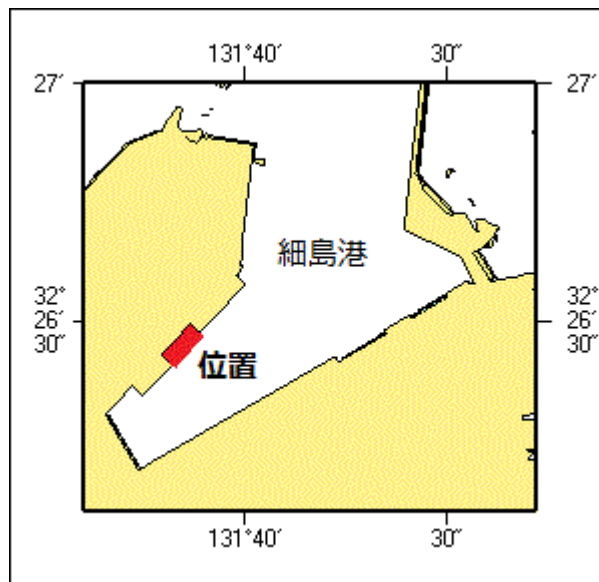
★7年64項 九州東岸 - 細島港 岸壁完成

岸壁が完成した。

位置 2地点を結ぶ線上
 (1) 32-26-28.7N 131-39-53.1E (岸線角)
 (2) 32-26-24.7N 131-39-48.9E (岸線角)

備考 岸壁前面は測量されていない
 岸壁の内部は埋め立てられている

海図所 W1223
 十本部海洋情報部



★7年65項 九州東岸 - 都井岬東方 射爆撃訓練

自衛隊航空機による空対空射撃及び空対水射爆撃訓練が実施される。

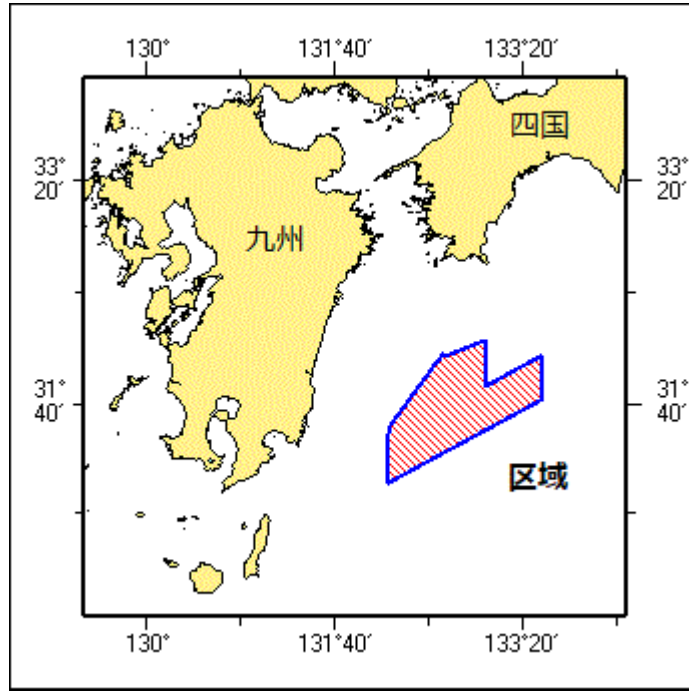
期間 令和7年3月1日～31日 (土曜日、日曜日、祝日を除く)、0800～1700

区域 10地点により囲まれる区域
 (1) 32-09-13N 132-59-51E
 (2) 31-48-13N 132-59-51E
 (3) 32-02-13N 133-29-51E

- (4) 31-42-13N 133-29-51E
- (5) 31-04-13N 132-07-51E
- (6) 31-25-13N 132-07-51E
- (7) 31-30-43N 132-09-21E
- (8) 32-00-13N 132-34-51E
- (9) 32-03-13N 132-37-51E
- (10) 32-01-43N 132-37-51E

海 図
出 所

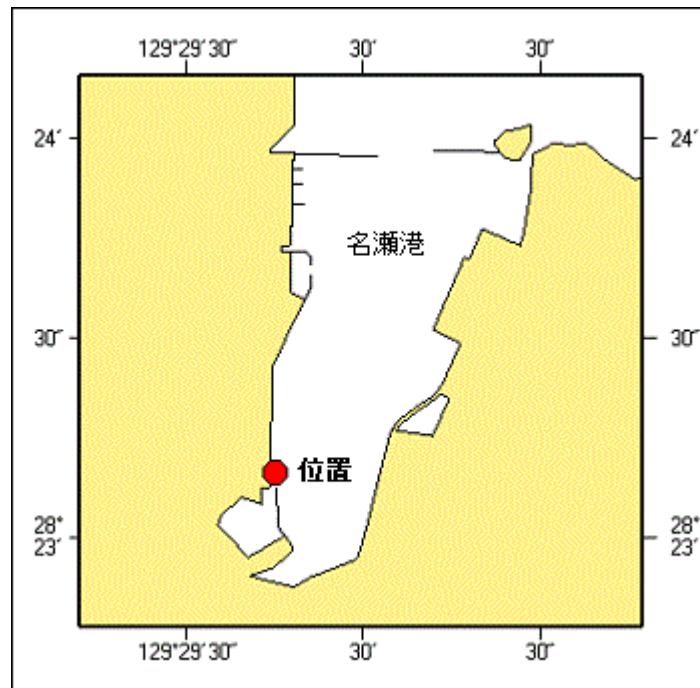
W1220-JP1220-W157
防衛省防衛政策局



★ 7年66項 南西諸島 - 奄美大島、名瀬港 浅所存在

下記位置に浅所が存在する。

位置 28-23-10.0N 129-29-44.9E (水深約13.4m)
海 図 W1202
出 所 十本部海洋情報部



★7年67項 南西諸島 - 沖縄島北西方 射撃訓練

沖縄北部訓練区域において、自衛隊航空機による空対空射撃訓練が実施される。

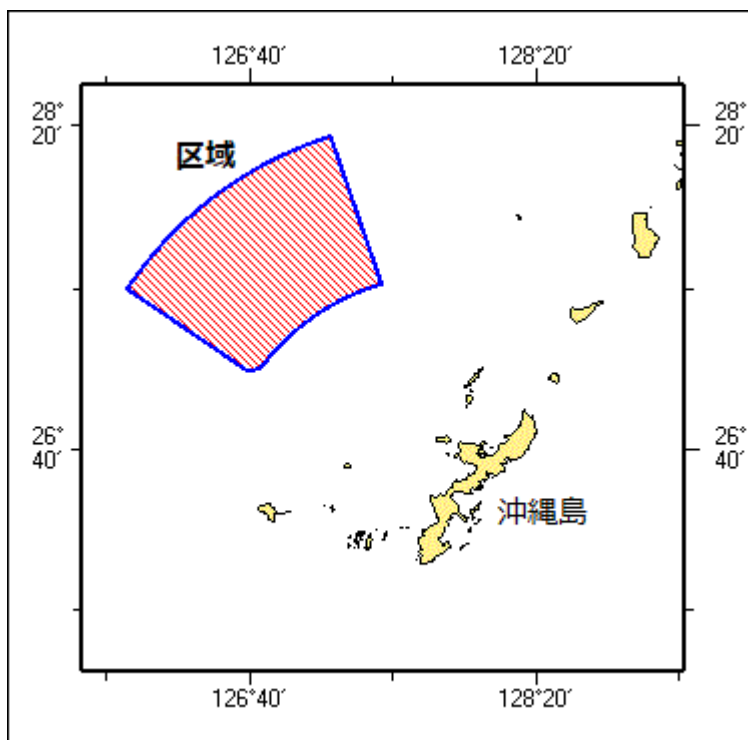
期間 令和7年3月1日～31日（土曜日、日曜日、祝日を除く）、0700～1800
 区域 5地点により囲まれる区域

- (1) 27-05-26N 126-42-59E
- (2) 27-04-45N 126-39-05E
- (3) 27-30-14N 125-56-53E
- (4) 28-17-14N 127-07-53E
- (5) 27-32-02N 127-25-35E

ただし、(3)(4)間は 26-22-14N 127-47-53E の地点を中心とする半径120海里の円弧、

(5)(1)間は同地点を中心とする半径72海里の円弧で結ぶ

海図所 W182B-W210-FW210
 防衛省防衛政策局



★7年68項 九州西岸 - 阿久根港 灯台光達距離変更

(十管区水路通報7年2号21項削除)
 「阿久根港新港一文字防波堤南灯台」(灯台表第1巻 6563.4) (32-01.6N 130-11.0E)は、
 光達距離が変更された。

光達距離 [変更後]5.0海里
 [変更前]4.5海里

海図所 W192(阿久根港)-W206-W207
 出所 十本部交通部、串木野海上保安部

★7年69項 九州西岸 - 川内港 岸壁築造工事等

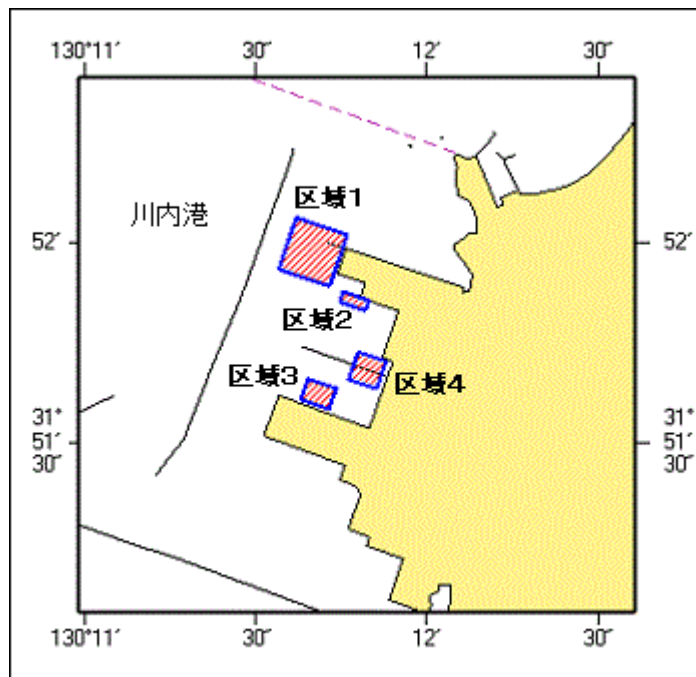
潜水土及び起重機船による岸壁築造工事及び岸壁改修工事が実施されている。

期間 令和7年5月30日まで、日出～日没
 区域1 4地点により囲まれる区域

- (1) 31-51-54N 130-11-43E
- (2) 31-51-56N 130-11-34E
- (3) 31-52-04N 130-11-37E
- (4) 31-52-01N 130-11-46E

- 区域2 4地点により囲まれる区域
 (5) 31-51-50N 130-11-49E
 (6) 31-51-51N 130-11-45E
 (7) 31-51-53N 130-11-45E
 (8) 31-51-51N 130-11-50E
- 区域3 4地点により囲まれる区域
 (9) 31-51-35N 130-11-43E
 (10) 31-51-37N 130-11-38E
 (11) 31-51-40N 130-11-39E
 (12) 31-51-38N 130-11-44E
- 区域4 4地点により囲まれる区域
 (13) 31-51-38N 130-11-51E
 (14) 31-51-40N 130-11-46E
 (15) 31-51-44N 130-11-48E
 (16) 31-51-42N 130-11-53E

備考 付近に警戒船を配置
 潜水作業中、国際信号旗「A」旗を掲揚
 海図所 W1254
 串木野海上保安部

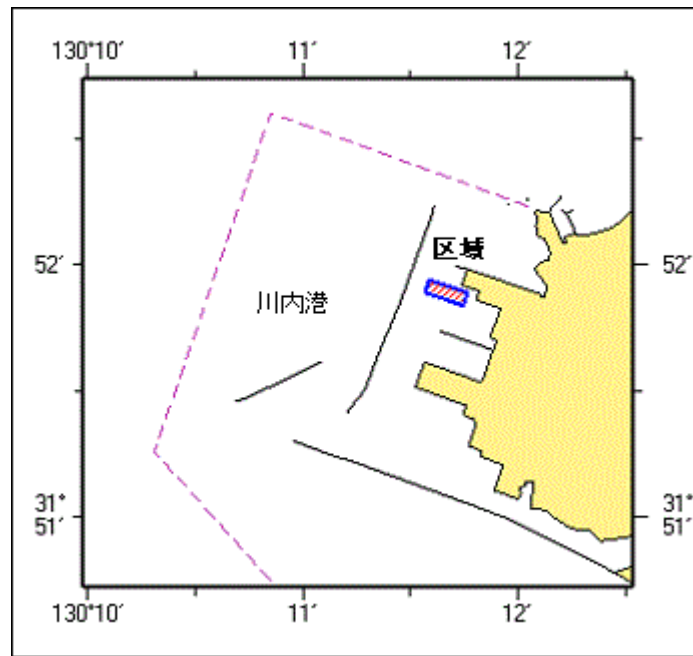


★7年70項 九州西岸 - 川内港 岸壁築造工事

(十管区水路通報6年38号342項削除)
 起重機船による岸壁築造工事が実施されている。
 期間 令和7年3月28日まで、日出～日没
 区域 4地点により囲まれる区域

- (1) 31-51-54N 130-11-34E
 (2) 31-51-57N 130-11-35E
 (3) 31-51-54N 130-11-46E
 (4) 31-51-51N 130-11-45E

海図所 W1254
 串木野海上保安部



★ 7年71項 九州南岸 - 佐多岬西方 射撃訓練

巡視船による射撃訓練が実施される。

期	間	令和7年3月4日、5日（予備日6日）、0900～1800
区	域	31-01N 130-19Eを中心とする半径5海里の円内
備	考	訓練中、紅色閃光灯を点灯し、国際信号旗「UY」及び「NE4」旗を掲揚
海	図	W221-JP221-W1222-JP1222-W180-W182A
出	所	十本部警備救難部

