

十管区水路通報

第 9 号

(令和7年2月28日～令和7年3月6日 掲載分)

- 第 96項 九州西岸 - 甌島列島、中甌港 防波堤補修作業実施
- 第 97項 南西諸島 - 種子島、島間港付近 水深について
- 第 98項 九州西岸 - 八代海 ヨットレース
- 第 99項 九州西岸 - 獅子島付近 浮消波堤完成
- 第 100項 九州東岸 - 志布志湾 魚礁設置
- 第 101項 南西諸島 - 草垣群島 灯台一部視認困難

★ 7年96項 九州西岸 - 甌島列島、中甌港 防波堤補修作業実施

(十管区水路通報6年46号412項削除)

潜水土及び起重機船による防波堤補修作業が実施されている。

期 間 令和7年5月12日まで、日出～日没

区 域 4地点により囲まれる区域

(1) 31-49-30.6N 129-51-19.9E

(2) 31-49-26.5N 129-51-16.4E

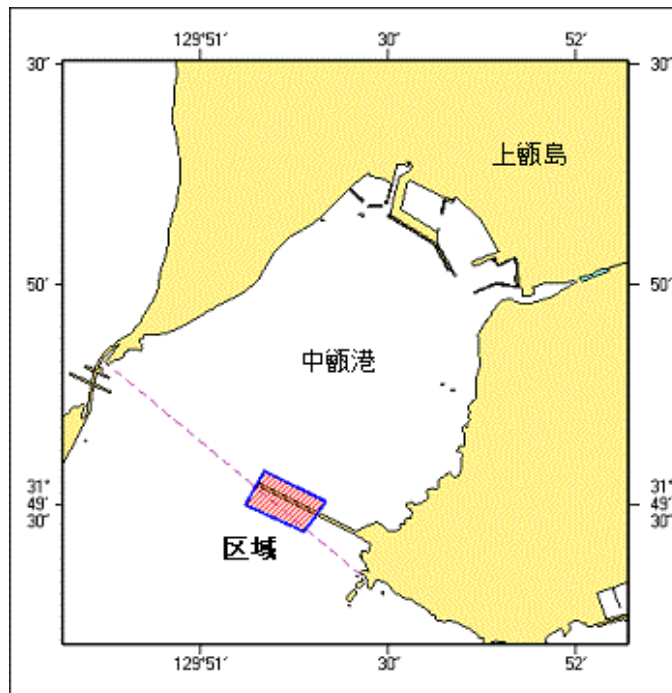
(3) 31-49-30.2N 129-51-07.0E

(4) 31-49-34.7N 129-51-10.1E

備 考 付近に警戒船を配置
潜水作業中、国際信号旗「A」旗を掲揚

海 図 W209

出 所 串木野海上保安部

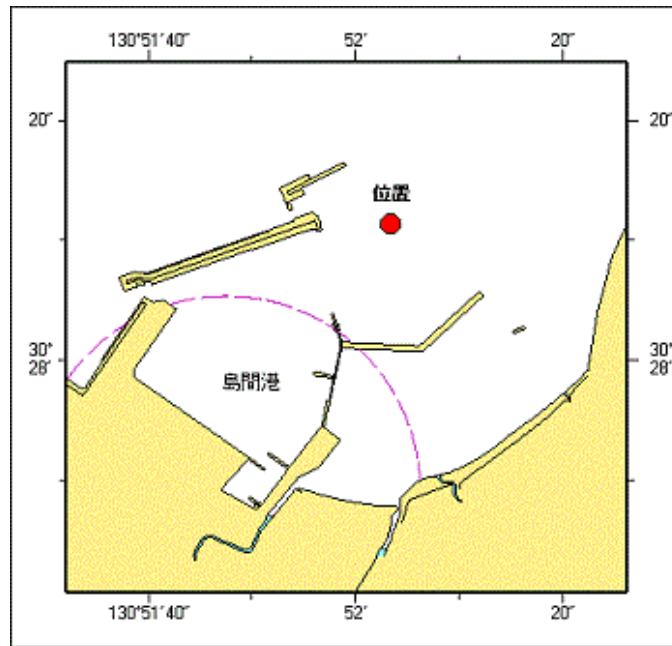


★ 7年97項 南西諸島 - 種子島、島間港付近 水深について

報告によれば、令和7年2月28日1220頃、喫水4.9mの船舶が底触したという。

位 置 30-28-11N 130-52-03E

海 図 所 W216(島間港)
種子島海上保安署



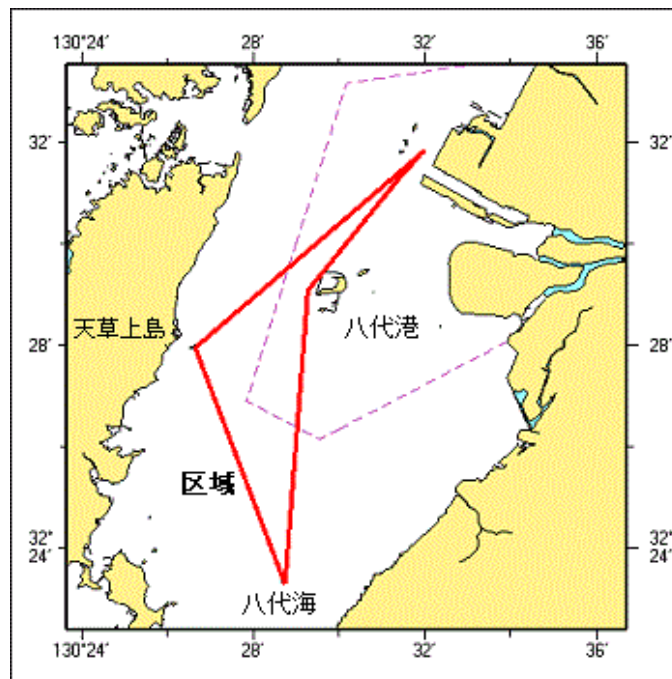
★7年98項 九州西岸 - 八代海 ヨットレース

ヨットレースが実施される。

期 間 令和7年3月23日、0900~1600
区 域 5地点を結ぶ線上付近

- (1) 32-31-17N 130-31-21E
- (2) 32-27-59N 130-26-28E
- (3) 32-23-17N 130-28-43E
- (4) 32-29-13N 130-29-15E
- (5) 32-31-46N 130-31-52E

海 図 所 W1243-W170-W174-W169-W206
八代海上保安署



★7年99項 九州西岸 - 獅子島付近 浮消波堤完成

浮消波堤が完成した。

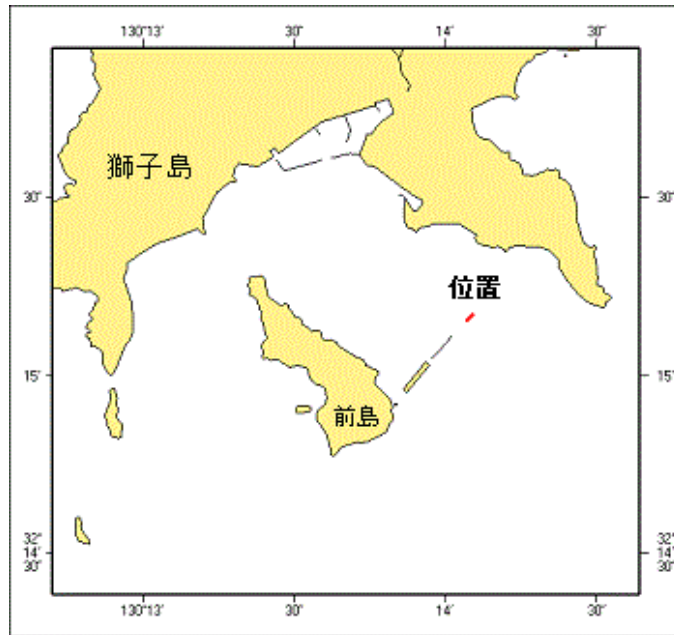
位置 2地点を結ぶ線上、幅11m

(1) 32-15-10.5N 130-14-05.6E

(2) 32-15-09.3N 130-14-04.1E (既設浮消波堤先端)

海図 W178-W174

出所 十本部海洋情報部



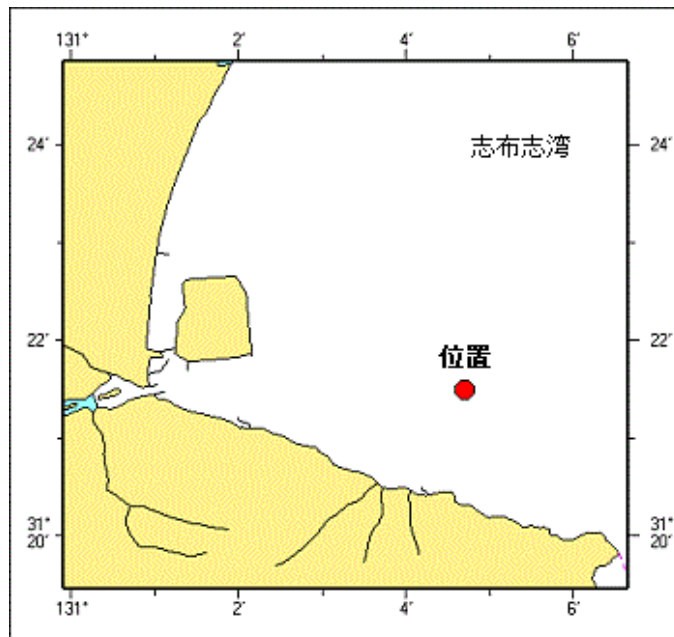
★7年100項 九州東岸 - 志布志湾 魚礁設置

魚礁が設置された。

位置 31-21-29.4N 131-04-42.0E (石材、高さ4m)

海図 W185

出所 十本部海洋情報部



★7年101項 南西諸島 - 草垣群島 灯台一部視認困難

「草垣島灯台」(灯台表第1巻、6901、M4802)(30-51.7N 129-27.9E)は一部の海域で視認困難となっている。

海図 W211-W1222-JP1222

出所 串木野海上保安部
