

十 管 区 水 路 通 報

第 2 号

(令和8年1月16日～令和8年1月22日 掲載分)

- 第 17項 九州西岸 - 甑島列島西北西方 射爆撃訓練
- 第 18項 九州西岸 - 甑島列島西北西方 射撃訓練
- 第 19項 九州西岸 - 川内港付近 流速計設置
- 第 20項 九州西岸 - 甑島列島、下甑島西方 浮魚礁設置
- 第 21項 九州西岸 - 甑島列島、下甑島西方 施設灯設置
- 第 22項 九州南岸 - 鹿児島湾北部 水中試験
- 第 23項 九州東岸 - 都井岬東方 射爆撃訓練
- 第 24項 南西諸島 - 沖縄島北西方 射撃訓練
- 第 25項 九州南岸 - 佐多岬西方 射撃訓練
- 第 26項 九州東岸 - 日向灘 灯浮標廃止(予告)
- 第 27項 九州東岸 - 宮崎港 航泊禁止区域設定解除
- 第 28項 南西諸島 - 種子島、島間港付近 水路測量
- 第 29項 南西諸島 - 奄美大島北方 照明弾発射訓練

★ 8 年 1 7 項 九州西岸 - 甑島列島西北西方 射爆撃訓練

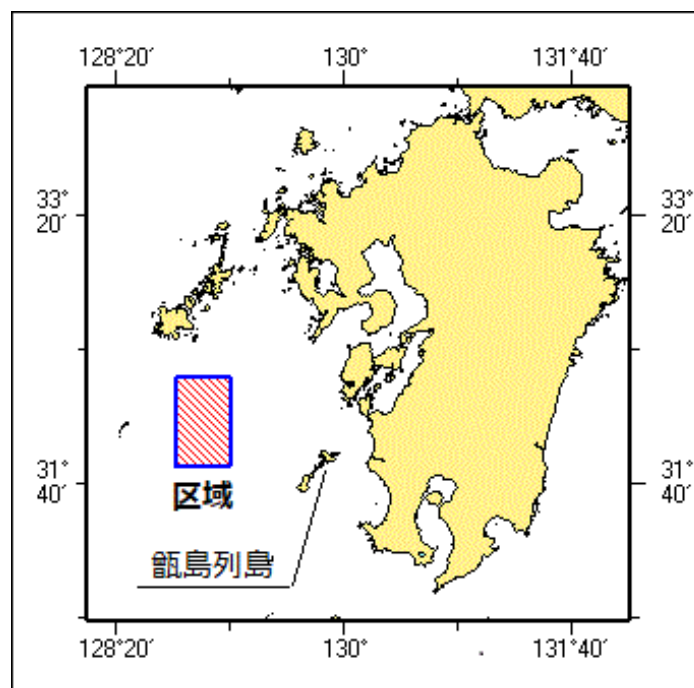
フォックスロット区域において、自衛隊航空機による空対水射爆撃訓練が実施される。

期 間 令和8年2月1日～28日(土曜日、日曜日、祝日を除く)、0800～1700

区 域 4地点により囲まれる区域

- (1) 32-20-12N 128-45-52E
- (2) 32-20-12N 129-09-52E
- (3) 31-47-12N 129-09-52E
- (4) 31-47-12N 128-45-52E

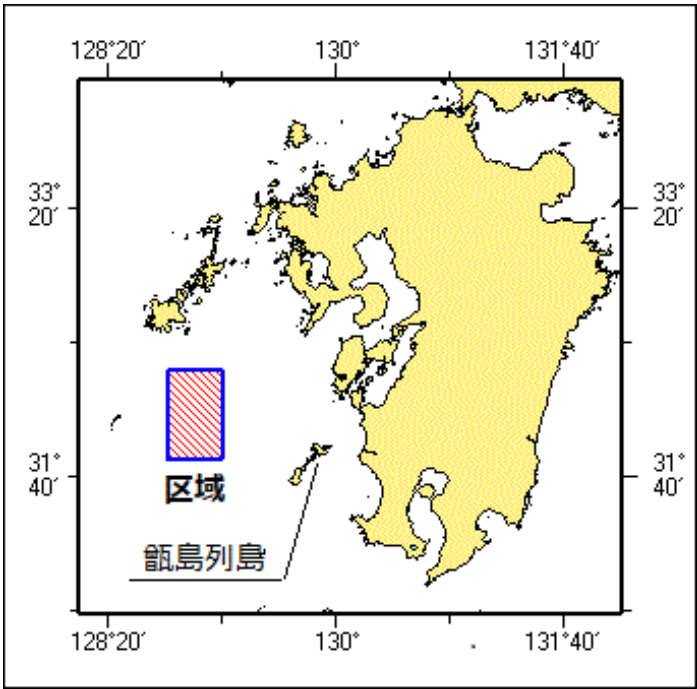
海 図 W213-JP213-W187-JP187-W180-W437
出 所 防衛省防衛政策局



★ 8 年 1 8 項 九州西岸 — 甌島列島西北西方 射撃訓練

フォックスロット区域において、自衛艦による水上射撃、対空射撃及びフレア発射が実施される。

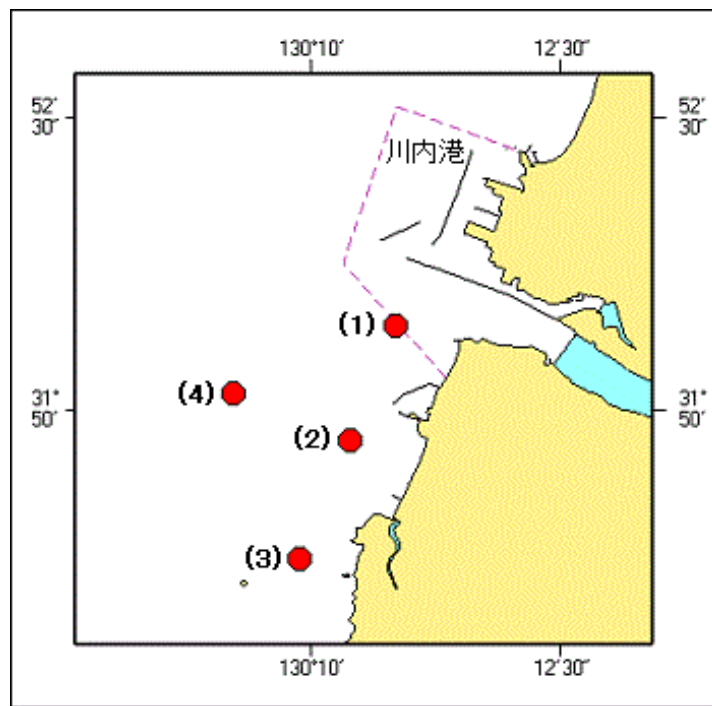
期 間	令和8年2月2日～6日(予備日9日～16日)、0800～1700
区 域	4地点により囲まれる区域 (1) 32-20-12N 128-45-52E (2) 32-20-12N 129-09-52E (3) 31-47-12N 129-09-52E (4) 31-47-12N 128-45-52E
備 考	訓練実施中、実施艦に「B」旗が掲揚される
海 図	W213-JP213-W187-JP187-W180-W437
出 所	防衛省海上幕僚監部



★ 8 年 1 9 項 九州西岸 — 川内港付近 流速計設置

流速計が設置される。

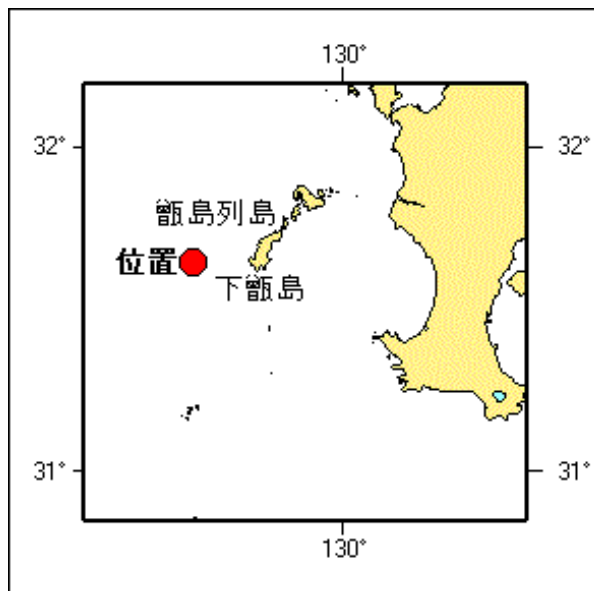
期 間	令和8年2月1日～3月28日
位 置	4地点 (1) 31-50-43N 130-10-51E (2) 31-49-44N 130-10-23E (3) 31-48-43N 130-09-53E (4) 31-50-09N 130-09-13E
備 考	設置位置を灯付浮標(黄色、4秒1閃)、紅白旗及びレーダー反射器で表示
海 図	W1254-W206-W207
出 所	串木野海上保安部



★ 8 年 2 0 項 九州西岸 — 甑島列島、下甑島西方 浮魚礁設置

浮魚礁が設置された。

位置 31-38-37.1N 129-27-28.8E
 備考 特大浮標(黄色塗、長さ7.5m、幅3.9m)
 下甑島西沖浮魚礁第2施設灯で表示
 海図 W1222-JP1222-W187-JP187
 出所 十本部交通部、串木野海上保安部



★ 8 年 2 1 項 九州西岸 — 甑島列島、下甑島西方 施設灯設置

(十管区水路通報7年49号383項削除)

施設灯が設置された。

名称 下甑島西沖浮魚礁第2施設灯
 位置 31-38-37.1N 129-27-28.8E
 灯質 モールス符号白光 毎8秒にU(・・-)
 光度 150カンデラ
 光達距離 6.0海里

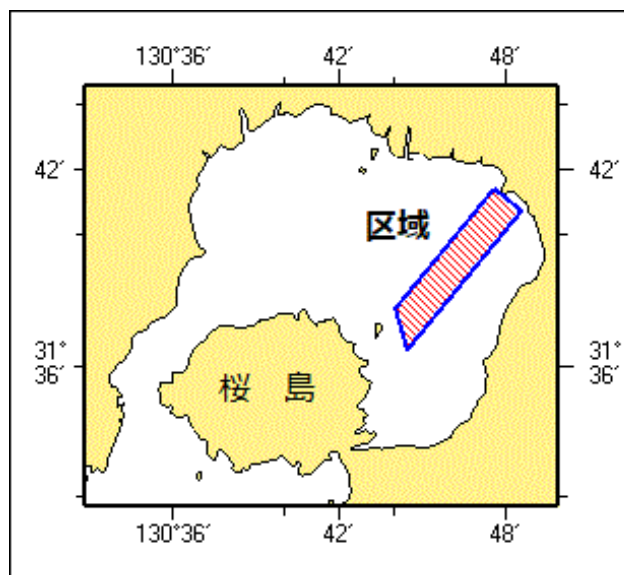
明高備海出	弧さ考図所	全度 水面上から灯火まで5.34m レーダー反射器付 W211-W213-JP213-W1222-JP1222 十本部交通部、串木野海上保安部
-------	-------	---

★8年22項九州南岸 — 鹿児島湾北部 水中試験

海上自衛隊による水中試験が実施される。
期 間 令和8年2月1日～5日、昼夜間
10日～13日、17日～19日、日出～日没

区 域 4地点により囲まれる区域
(1) 31-41-28N 130-47-34E
(2) 31-40-47N 130-48-33E
(3) 31-36-31N 130-44-26E
(4) 31-37-47N 130-44-00E

備 考 付近に警戒船を配置
海 出 図 所 W221-JP221-W1221-JP1221
海上自衛隊佐世保地方総監部

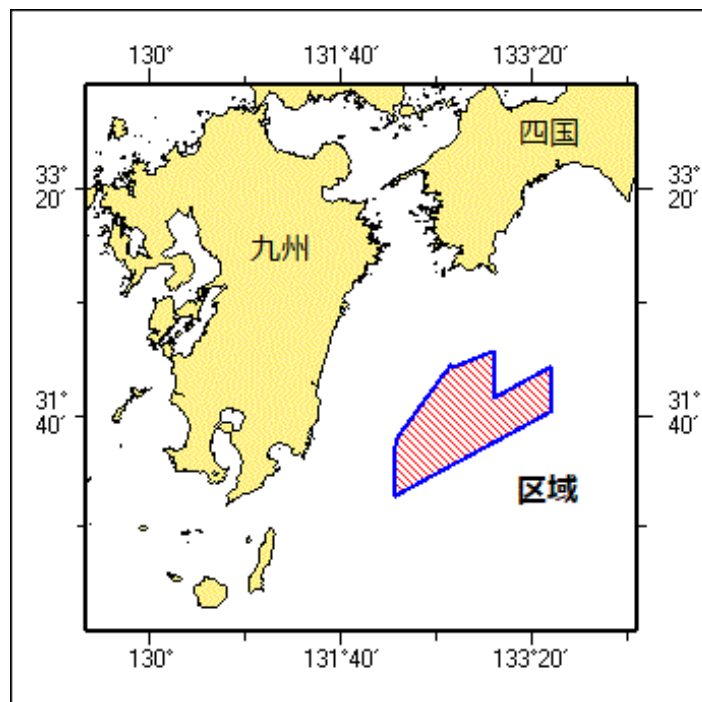


★8年23項九州東岸 — 都井岬東方 射爆撃訓練

自衛隊航空機による空対空射撃及び空対水射爆撃訓練が実施される。
期 間 令和8年2月1日～28日(土曜日、日曜日、祝日を除く)、0800～1700
区 域 10地点により囲まれる区域

- (1) 32-09-13N 132-59-51E
- (2) 31-48-13N 132-59-51E
- (3) 32-02-13N 133-29-51E
- (4) 31-42-13N 133-29-51E
- (5) 31-04-13N 132-07-51E
- (6) 31-25-13N 132-07-51E
- (7) 31-30-43N 132-09-21E
- (8) 32-00-13N 132-34-51E
- (9) 32-03-13N 132-37-51E
- (10) 32-01-43N 132-37-51E

海 出 図 所 W1220-JP1220-W157
防衛省防衛政策局



★ 8 年 2 4 項 南西諸島 — 沖縄島北西方 射撃訓練

沖縄北部訓練区域において、自衛隊航空機による空対空射撃訓練が実施される。

期 間 令和8年2月1日～28日(土曜日、日曜日、祝日を除く)、0700～1800

区 域 5地点により囲まれる区域

(1) 27-05-26N 126-42-59E

(2) 27-04-45N 126-39-05E

(3) 27-30-14N 125-56-53E

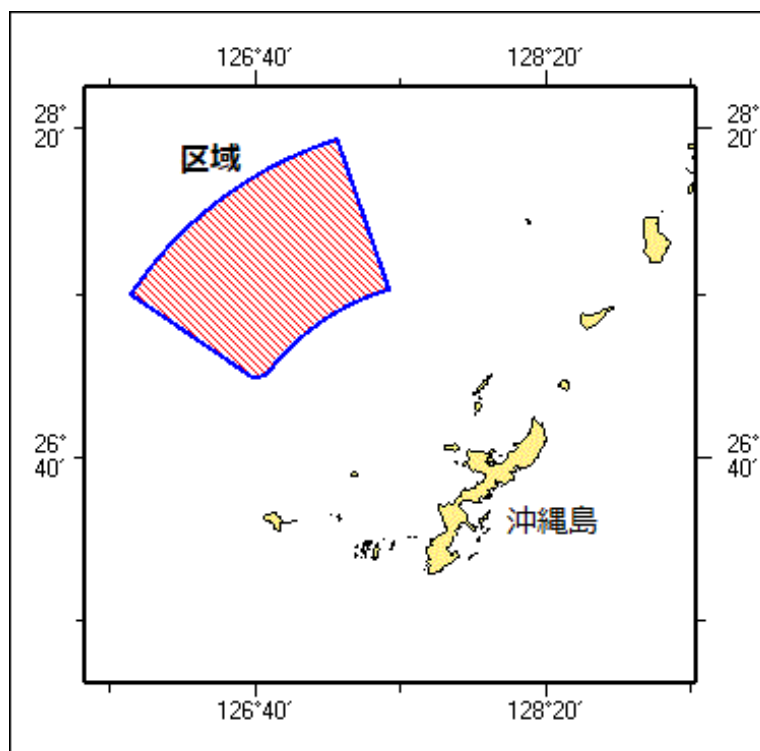
(4) 28-17-14N 127-07-53E

(5) 27-32-02N 127-25-35E

ただし、(3)(4)間は26-22-14N 127-47-53Eの地点を中心とする半径120海里の円弧、
(5)(1)間は同地点を中心とする半径72海里の円弧で結ぶ

海 図 W182B-W210-FW210

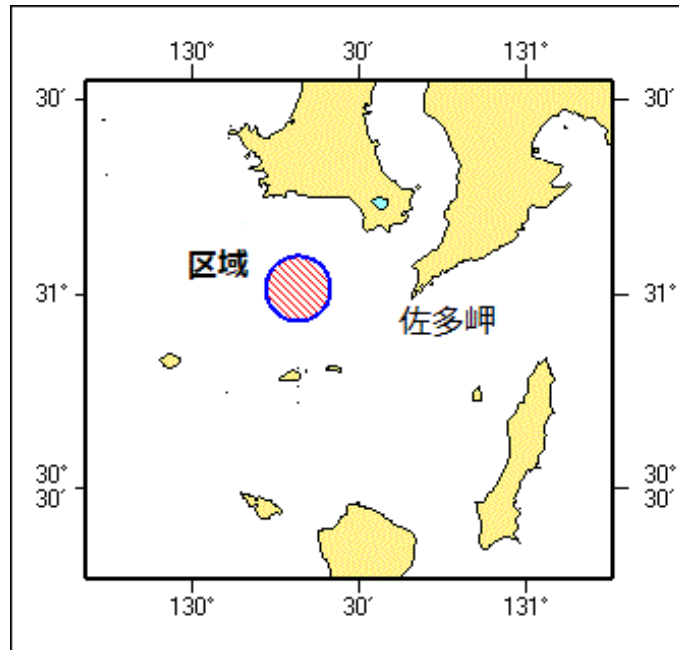
出 所 防衛省防衛政策局



★ 8 年 2 5 項 九州南岸 — 佐多岬西方 射撃訓練

巡視船による射撃訓練が実施される。

期 間 令和8年2月3日(予備日4日)、0930～2400
区 域 31-01N 130-19Eを中心とする半径5海里の円内
備 考 訓練中、紅色閃光灯を点灯し、国際信号旗「UY」及び「NE4」旗を掲揚
海 図 W221-JP221-W1222-JP1222-W180-W182A
出 所 十本部警備救難部



★ 8 年 2 6 項 九州東岸 — 日向灘 灯浮標廃止（予告）

「日向沖波浪観測灯浮標」（灯台表第1巻、6747.8）(32-23.2N 131-54.6E)は廃止される。

廃止予定日 令和8年1月下旬
海 図 W1220-JP1220
出 所 十本部交通部

★ 8 年 2 7 項 九州東岸 — 宮崎港 航泊禁止区域設定解除

(十管区水路通報8年2号15項削除)

不発弾処理に伴う航泊禁止区域設定は解除された。

海 図 W1220-JP1220-W157-W180
出 所 宮崎海上保安部

★ 8 年 2 8 項 南西諸島 — 種子島、島間港付近 水路測量

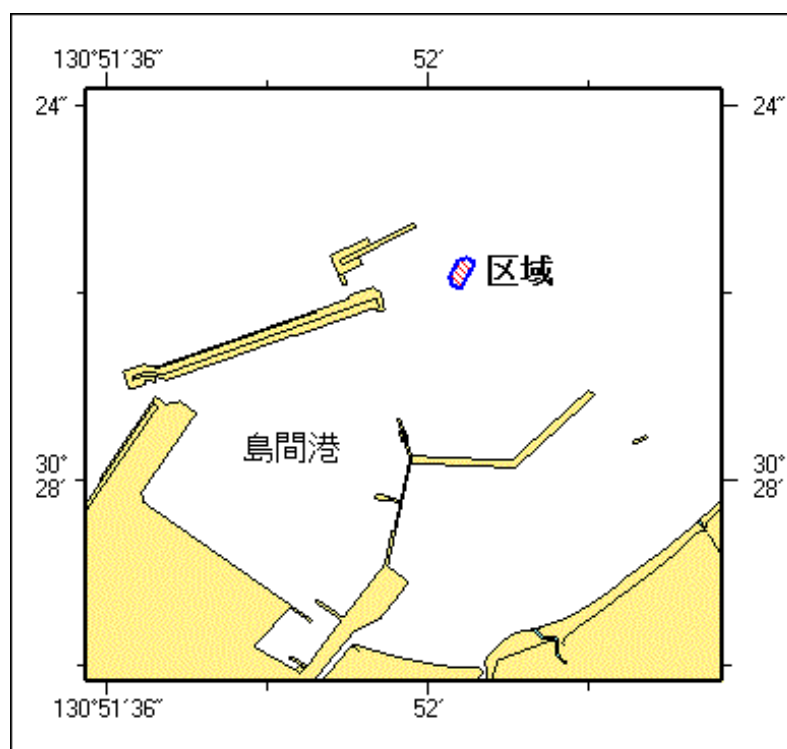
(十管区水路通報8年1号12項関連)

作業船による水路測量が実施される。

期 間 令和8年2月5日～25日
区 域 6地点により囲まれる区域
(1) 30-28-14.2N 130-52-02.2E
(2) 30-28-14.3N 130-52-02.8E
(3) 30-28-14.0N 130-52-03.4E
(4) 30-28-12.3N 130-52-02.4E

備考
海出 図所

(5) 30-28-12.6N 130-52-01.7E
(6) 30-28-13.1N 130-52-01.5E
作業船は「白紅白」のえん尾旗を掲揚
W2 1 6 (島間港)
十本部海洋情報部



★ 8 年 2 9 項 南西諸島 — 奄美大島北方 照明弾発射訓練

巡視船による照明弾発射訓練が実施される。
令和8年1月30日、1400～2000
28-29.0N 129-27.6Eを中心とする半径2海里の円内
訓練中、紅色閃光灯を点灯し、国際信号旗「UY」旗を掲揚
W2 2 5 - W2 3 1 - W1 8 2 A - W1 8 2 B
奄美海上保安部

期区
備考
海出 図所

