

# 十管区水路通報

## 第 10 号

(令和8年3月6日～令和8年3月12日 掲載分)

- 第 92項 九州西岸 - 甌島列島西北西方 射撃訓練
- 第 93項 九州西岸 - 串木野港 水路測量
- 第 94項 南西諸島 - 屋久島 灯台光達距離等一時変更(予告)
- 第 95項 南西諸島 - 奄美大島、大島海峡 救難訓練
- 第 96項 九州西岸 - 米ノ津港 花火大会
- 第 97項 九州西岸 - 川内港 岸壁完成等

### ★8年92項九州西岸 - 甌島列島西北西方 射撃訓練

フォックストロット区域において、自衛艦による水上射撃、対空射撃が実施される。

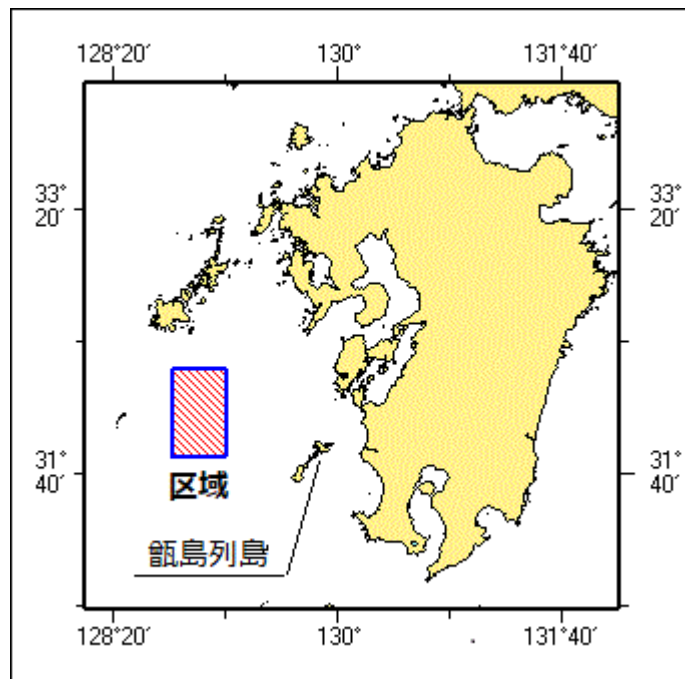
期 間 令和8年3月24日(予備日25日、26日)、0800～1700

区 域 4地点により囲まれる区域

- (1) 32-20-12N 128-45-52E
- (2) 32-20-12N 129-09-52E
- (3) 31-47-12N 129-09-52E
- (4) 31-47-12N 128-45-52E

備 考 訓練実施中、実施艦に「B」旗が掲揚される

海 出 所 W213-JP213-W187-JP187-W180-W437  
防衛省海上幕僚監部、防衛政策局



### ★8年93項九州西岸 - 串木野港 水路測量

作業船による水路測量が実施される。

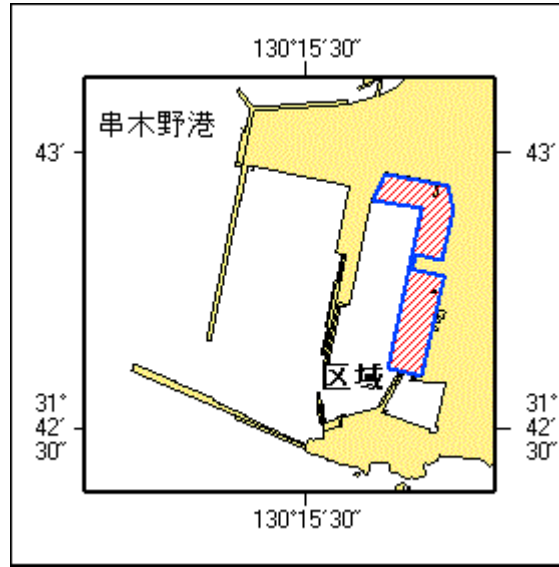
期 間 令和8年3月12日、13日、16日、17日(内2日間)

区 域 4地点を結ぶ線及び陸岸により囲まれる区域

- (1) 31-42-36N 130-15-45E (岸線角)

備考  
海出 図所

(2) 31-42-37N 130-15-40E  
 (3) 31-42-54N 130-15-45E  
 (4) 31-42-55N 130-15-38E (岸線角)  
 作業船は「白紅白」のえん尾旗を掲揚  
 W184-W207  
 十本部海洋情報部



★8年94項 南西諸島 — 屋久島 灯台光達距離等一時変更 (予告)

屋久島灯台(灯台表第1巻 6923、M4788)(30-23.5N 130-22.8E)は改修工事に伴い、光度及び光達距離が一時変更される。

期間 令和8年3月12日～5月中旬

光度 [変更後]4000カンデラ  
 [変更前]81000カンデラ

光達距離 [変更後]12海里  
 [変更前]22海里

海図 W1222-JP1222-W182A-W1002-W1072-  
 W210-FW210

出所 十本部交通部

★8年95項 南西諸島 — 奄美大島、大島海峡 救難訓練

潜水士及びヘリコプターによる吊り上げ訓練が実施される。

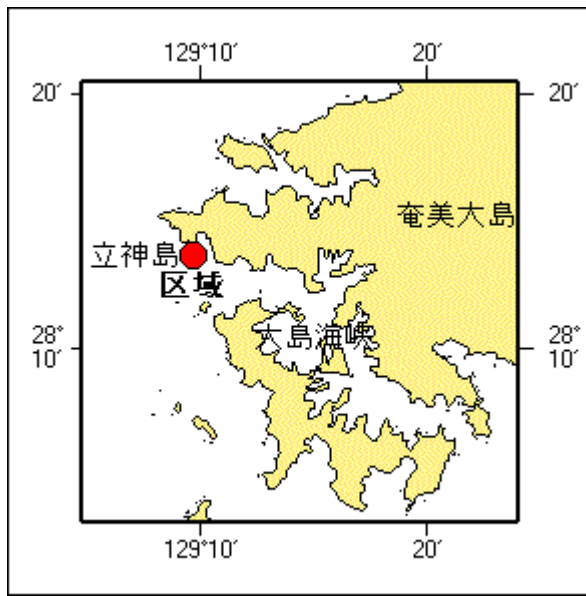
期間 令和8年3月26日1155～1225

区域 28-13.7N 129-09.7E付近

備考 付近に警戒船を配置

海図 W230-W225

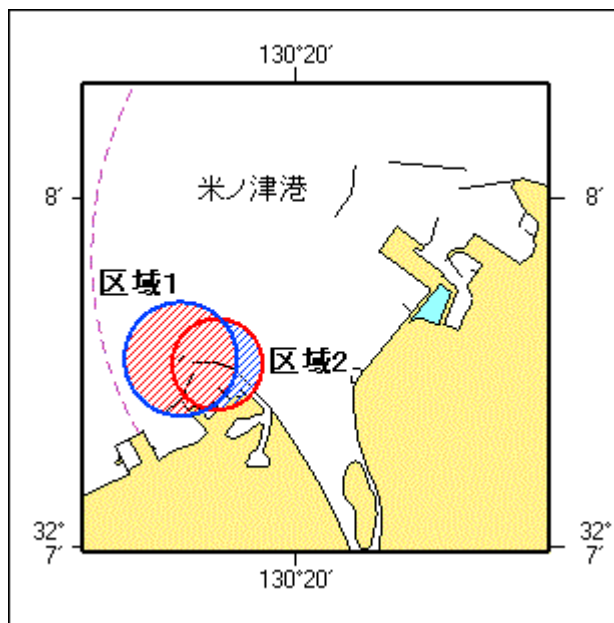
出所 古仁屋海上保安署



★8年96項九州西岸 — 米ノ津港 花火大会

花火大会が実施される。

期 間 令和8年3月14日(予備日15日)、1900~1940  
 区域1 32-07-32N 130-19-37Eを中心とする半径約300mの円内  
 区域2 32-07-32N 130-19-44Eを中心とする半径約240mの円内  
 備考 付近に警戒船を配置  
 海 図 W174-W206  
 出 所 串木野海上保安部



★8年97項九州西岸 — 川内港 岸壁完成等

(岸壁完成)

位置1 2地点を結ぶ線上  
 (1) 31-51-52.2N 130-11-47.1E (岸線角)  
 (2) 31-51-55.6N 130-11-35.6E

(工事中護岸存在)

位置2 3地点を結ぶ線上  
 (3) 上記(2)位置  
 (4) 31-52-01.8N 130-11-38.1E  
 (5) 31-52-00.4N 130-11-42.7E (護岸角)

備考  
海図

護岸の内部は埋立中である  
W1254  
十本部海洋情報部

