

# 十管区水路通報

## 第 11 号

(令和8年3月13日~令和8年3月18日 掲載分)

- 第 98項 南西諸島 - 屋久島 灯台光達距離等一時変更
- 第 99項 南西諸島 - 奄美大島北方 射撃訓練中止
- 第 100項 東シナ海北部 - 海底線修理作業終了
- 第 101項 九州西岸 - 甌島列島西北西方 射爆撃訓練
- 第 102項 九州西岸 - 川内港 灯付浮標について
- 第 103項 豊後水道及び付近 - 救難訓練
- 第 104項 九州東岸 - 都井岬東方 射爆撃訓練
- 第 105項 南西諸島 - 種子島 ロケット地上試験終了
- 第 106項 南西諸島 - 沖縄島北西方 射撃訓練
- 第 107項 九州西岸 - 甌島列島北北西方 救難訓練
- 第 108項 九州西岸 - 野間池港 消波ブロック設置工事

### ★8年98項 南西諸島 - 屋久島 灯台光達距離等一時変更

(十管区水路通報8年10号94項削除)  
屋久島灯台(灯台表第1巻 6923、M4788)(30-23.5N 130-22.8E)は改修工事に伴い、光度及び光達距離が一時変更された。

復旧予定 令和8年5月中旬

光度 [変更後]4000カンデラ

[変更前]81000カンデラ

光達距離 [変更後]12海里

[変更前]22海里

海 図 W1222-JP1222-W182A-W1002-W1072-

出 所 W210-FW210

鹿児島海上保安部

### ★8年99項 南西諸島 - 奄美大島北方 射撃訓練中止

(十管区水路通報8年9号83項削除)  
令和8年3月14日予定の射撃訓練は中止された。

海 図 W225-W231-W182A

出 所 奄美海上保安部

### ★8年100項 東シナ海北部 - 海底線修理作業終了

(十管区水路通報8年8号79項削除)  
作業船「C/S KDDI OCEAN LINK」(9510トン)による海底線修理作業は終了した。

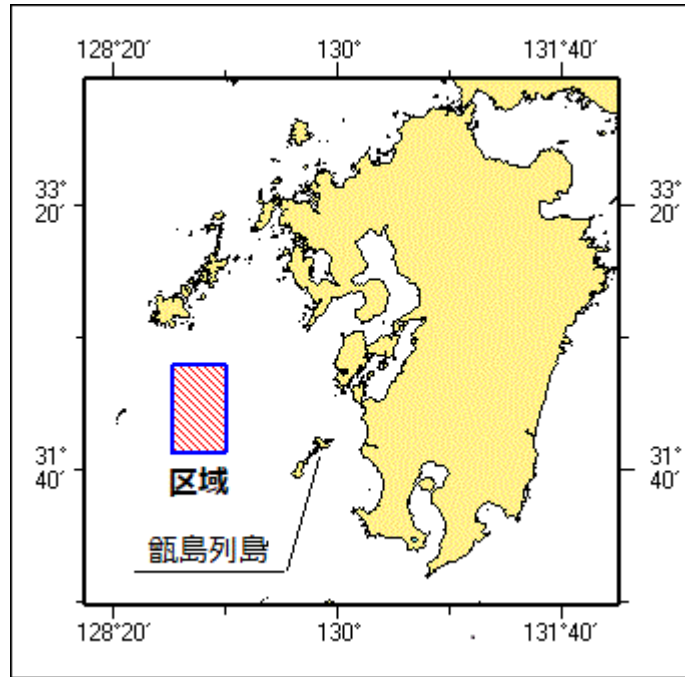
海 図 W437-W438

出 所 海上保安庁海洋情報部

### ★8年101項 九州西岸 - 甌島列島西北西方 射爆撃訓練

フォックストロット区域において、自衛隊航空機による空対水射爆撃訓練が実施される。

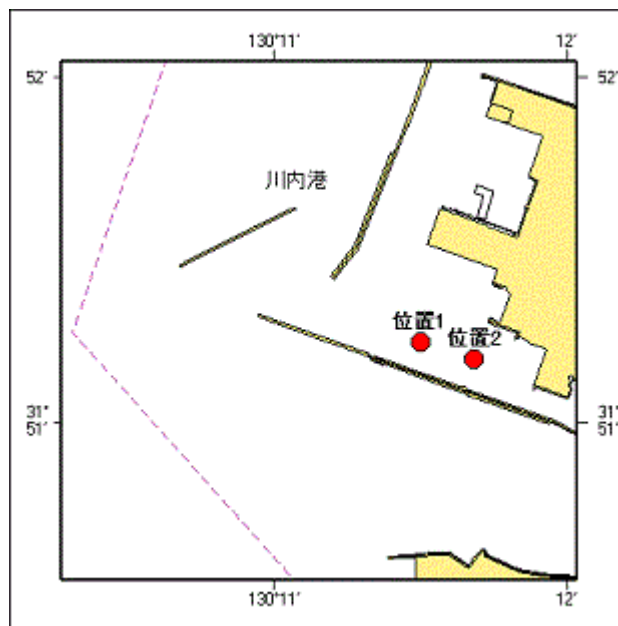
期 間 令和8年4月1日～30日(土曜日、日曜日、祝日を除く)、0800～1700  
 区 域 4地点により囲まれる区域  
 (1) 32-20-12N 128-45-52E  
 (2) 32-20-12N 129-09-52E  
 (3) 31-47-12N 129-09-52E  
 (4) 31-47-12N 128-45-52E  
 海 図 W213-JP213-W187-JP187-W180-W437  
 出 所 防衛省防衛政策局



★8年102項九州西岸 — 川内港 灯付浮標について

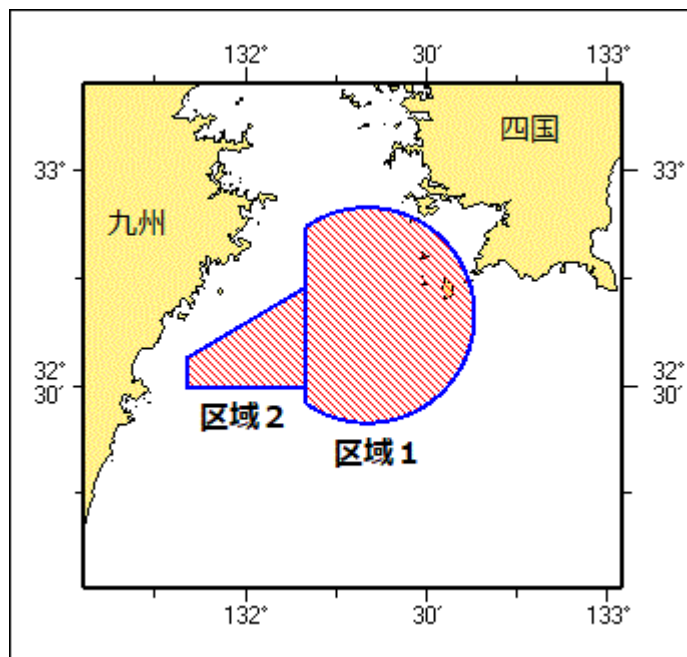
(十管区水路通報8年8号76項削除)

1. 黄色灯付浮標が設置されている。  
位置1 31-51-14N 130-11-30E
  2. 黄色灯付浮標が流失している。  
位置2 31-51-11N 130-11-41E
- 備考 単せん黄光 4秒に1せん光  
 海 図 W1254  
 出 所 串木野海上保安部



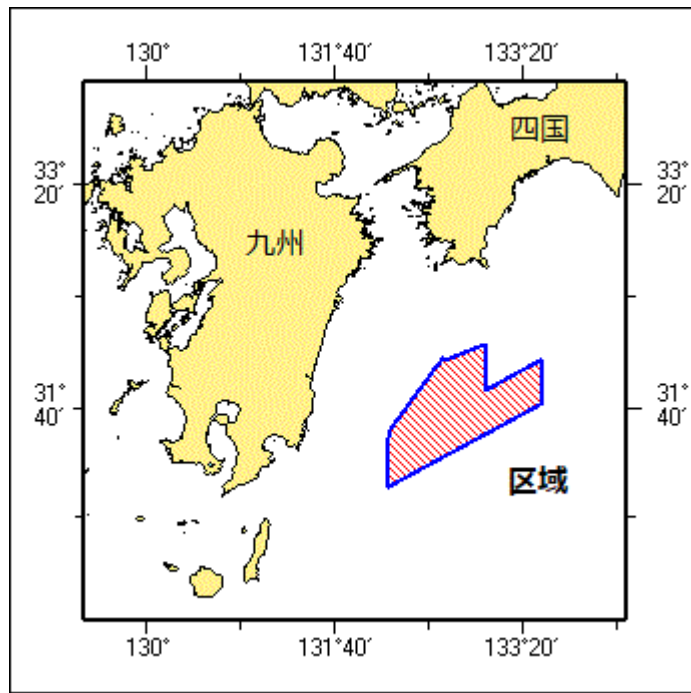
★8年103項 豊後水道及び付近 — 救難訓練

自衛隊救難飛行艇による離着水を伴う救難訓練が実施される。  
 期間 令和8年4月1日～令和9年3月31日(予備日を含む)、日出～日没  
 区域1 32-40N 132-20Eを中心とする半径15海里の円内のうち  
 132-10E以西を除く区域  
 区域2 4地点により囲まれる区域  
 (1) 32-44N 132-10E  
 (2) 32-30N 132-10E  
 (3) 32-30N 131-50E  
 (4) 32-34N 131-50E  
 海 図 W151-JP151-W1220-JP1220-W157  
 出 所 海上自衛隊第31航空群



★8年104項 九州東岸 — 都井岬東方 射爆撃訓練

自衛隊航空機による空対空射撃及び空対水射爆撃訓練が実施される。  
 期間 令和8年4月1日～30日(土曜日、日曜日、祝日を除く)、0800～1700  
 区域 10地点により囲まれる区域  
 (1) 32-09-13N 132-59-51E  
 (2) 31-48-13N 132-59-51E  
 (3) 32-02-13N 133-29-51E  
 (4) 31-42-13N 133-29-51E  
 (5) 31-04-13N 132-07-51E  
 (6) 31-25-13N 132-07-51E  
 (7) 31-30-43N 132-09-21E  
 (8) 32-00-13N 132-34-51E  
 (9) 32-03-13N 132-37-51E  
 (10) 32-01-43N 132-37-51E  
 海 図 W1220-JP1220-W157  
 出 所 防衛省防衛政策局



★8年105項 南西諸島 - 種子島 ロケット地上試験終了

(十管区水路通報8年9号86項削除)

ロケット地上試験は終了した。

海図 W1221-JP1221  
出所 宇宙航空研究開発機構

★8年106項 南西諸島 - 沖縄島北西方 射撃訓練

沖縄北部訓練区域において、自衛隊航空機による空対空射撃訓練が実施される。

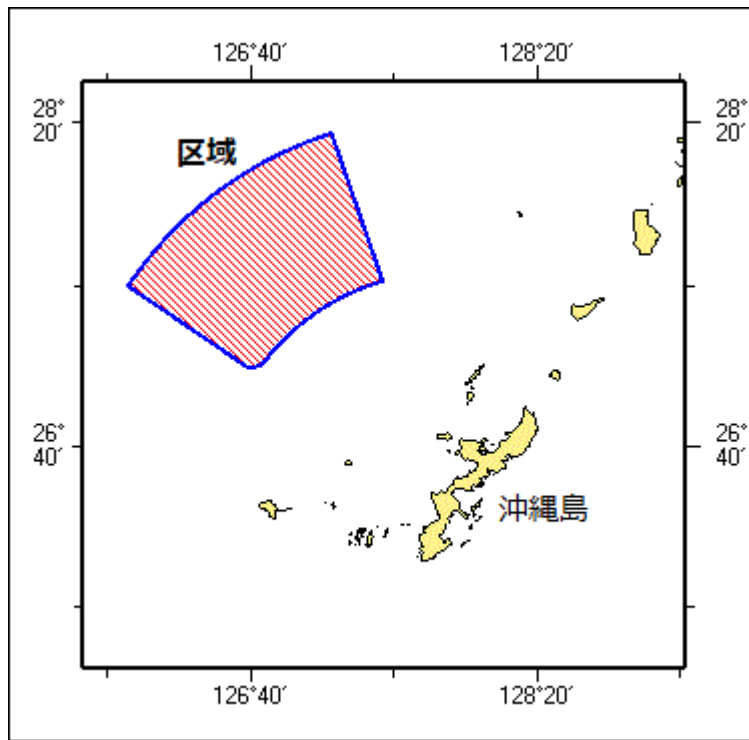
期間 令和8年4月1日～30日(土曜日、日曜日、祝日を除く)、0700～1800

区域 5地点により囲まれる区域

- (1) 27-05-26N 126-42-59E
- (2) 27-04-45N 126-39-05E
- (3) 27-30-14N 125-56-53E
- (4) 28-17-14N 127-07-53E
- (5) 27-32-02N 127-25-35E

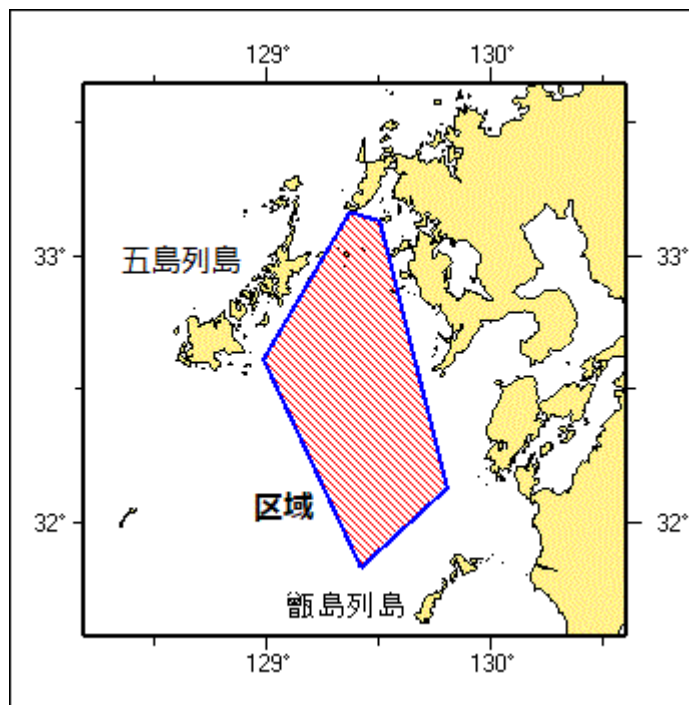
ただし、(3)(4)間は26-22-14N 127-47-53Eの地点を中心とする半径120海里の円弧、  
(5)(1)間は同地点を中心とする半径72海里の円弧で結ぶ

海図 W182B-W210-FW210  
出所 防衛省防衛政策局



★ 8年107項九州西岸 — 甌島列島北北西方 救難訓練

自衛隊航空機による火工品を使用した救難訓練が実施される。  
 期間 令和8年4月1日～令和9年3月31日(予備日を含む)、0730～2130  
 区域 5地点により囲まれる区域  
 (1) 33-10N 129-22E  
 (2) 33-08N 129-30E  
 (3) 32-08N 129-48E  
 (4) 31-50N 129-25E  
 (5) 32-37N 128-59E  
 海図所 W213-JP213-W187-JP187-W180  
 海上自衛隊第22航空群



★ 8年108項九州西岸 — 野間池港 消波ブロック設置工事

(十管区水路通報7年45号351項削除)  
潜水土及び起重機船による消波ブロック設置工事が実施されている。  
期間 令和8年6月12日まで、日出～日没  
区域 31-25-19N 130-08-16E付近  
備考 潜水作業中、国際信号旗「A」旗を掲揚  
付近に警戒船を配置  
海図 W207  
出所 串木野海上保安部

