

十管区水路通報

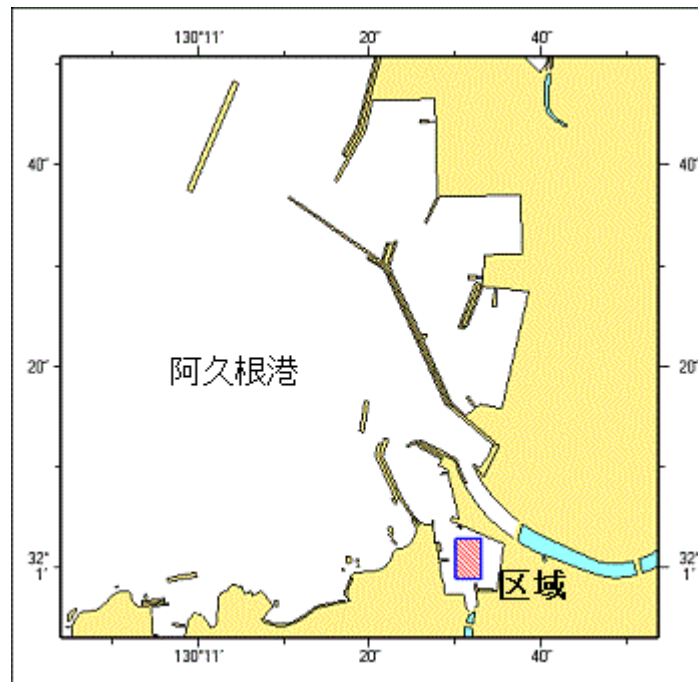
第 12 号

(令和8年3月19日～令和8年3月26日 掲載分)

- 第 109項 九州西岸 - 阿久根港 掘下げ作業
- 第 110項 九州西岸 - 川内港 護岸築造工事等
- 第 111項 九州西岸 - 野間岬付近 沈船存在
- 第 112項 九州東岸 - 志布志港 防波堤一部完成
- 第 113項 九州東岸 - 都井岬付近 沈船存在
- 第 114項 南西諸島 - 徳之島、龜徳港 防波堤完成
- 第 115項 九州西岸 - 八代港 花火大会
- 第 116項 九州西岸 - 甕海峡南口及び九州南岸 - 佐多岬西方 救難訓練

★8年109項九州西岸 - 阿久根港 掘下げ作業

(十管区水路通報8年1号9項削除)
作業船による掘下げ作業が実施されている。
期 間 令和8年5月29日まで、日出～日没
区 域 4地点により囲まれる区域
(1) 32-00-59N 130-11-30E
(2) 32-01-03N 130-11-30E
(3) 32-01-03N 130-11-33E
(4) 32-00-59N 130-11-33E
備 考 作業船のアンカー位置を浮標で表示
海 図 W192(阿久根港)
出 所 串木野海上保安部



★8年110項九州西岸 - 川内港 護岸築造工事等

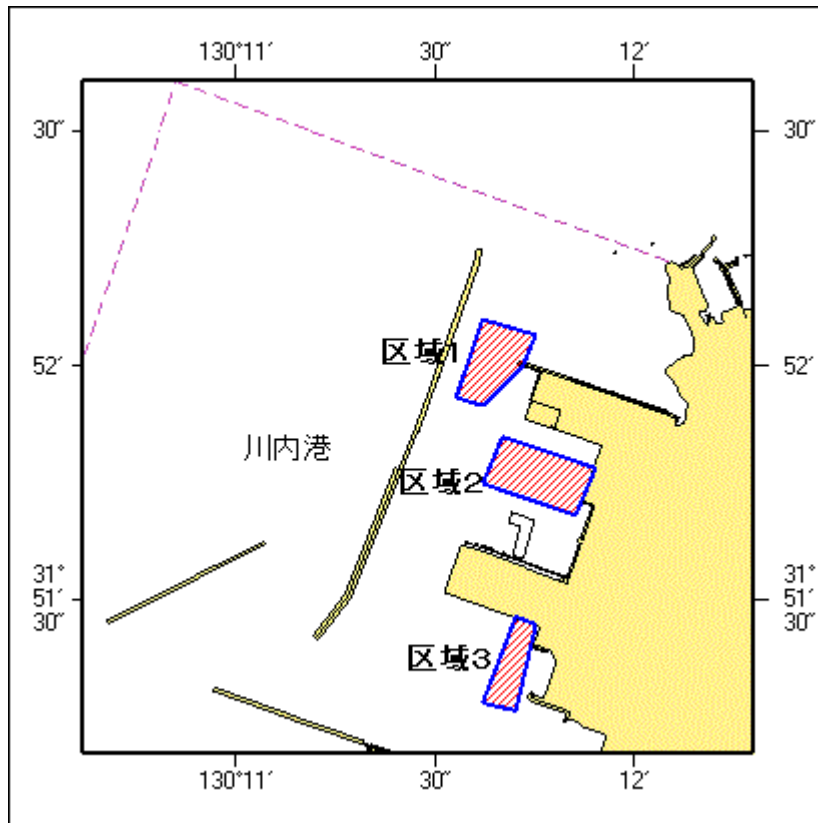
潜水土及び起重機船による護岸築造工事及びケーソン進水・据付作業が実施されている。

期 間 令和8年3月31日まで
 (護岸築造工事及びケーソン据付)
 区域1 5地点により囲まれる区域
 (1) 31-52-00N 130-11-43E (防波堤上)
 (2) 31-51-55N 130-11-37E
 (3) 31-51-56N 130-11-33E
 (4) 31-52-06N 130-11-37E
 (5) 31-52-04N 130-11-45E

(ケーソン進水)
 区域2 4地点により囲まれる区域
 (6) 31-51-41N 130-11-51E
 (7) 31-51-45N 130-11-37E
 (8) 31-51-51N 130-11-40E
 (9) 31-51-47N 130-11-54E (岸線上)

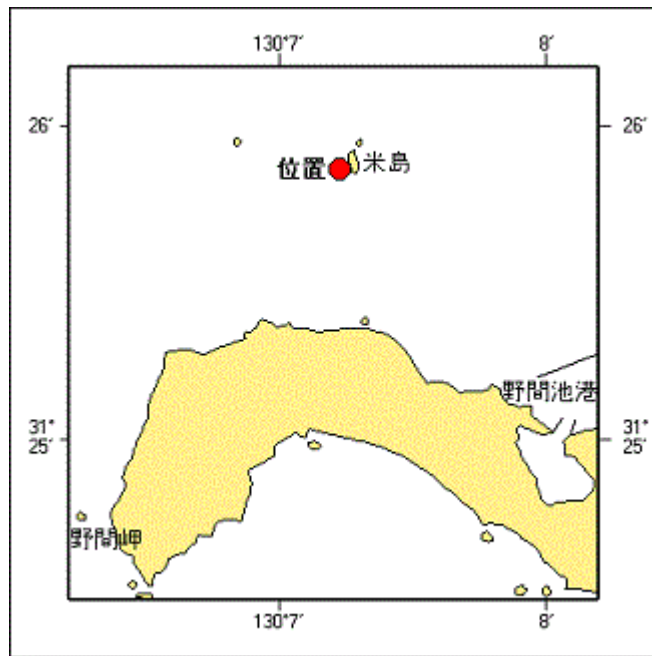
区域3 4地点により囲まれる区域
 (10) 31-51-27N 130-11-45E (岸線上)
 (11) 31-51-16N 130-11-42E
 (12) 31-51-17N 130-11-37E
 (13) 31-51-28N 130-11-42E (岸線上)

備 考 付近に警戒船を配置
 潜水作業中、国際信号旗「A」を掲揚
 海 図 W1254
 出 所 串木野海上保安部



★8年111項九州西岸 — 野間岬付近 沈船存在

沈船(長さ約11m)が存在する。
 位 置 31-25.9N 130-07.2E
 海 図 W207
 出 所 串木野海上保安部



★8年112項九州東岸 — 志布志港 防波堤一部完成

防波堤が一部完成した。

位置 2地点を結ぶ線上(幅約17m)

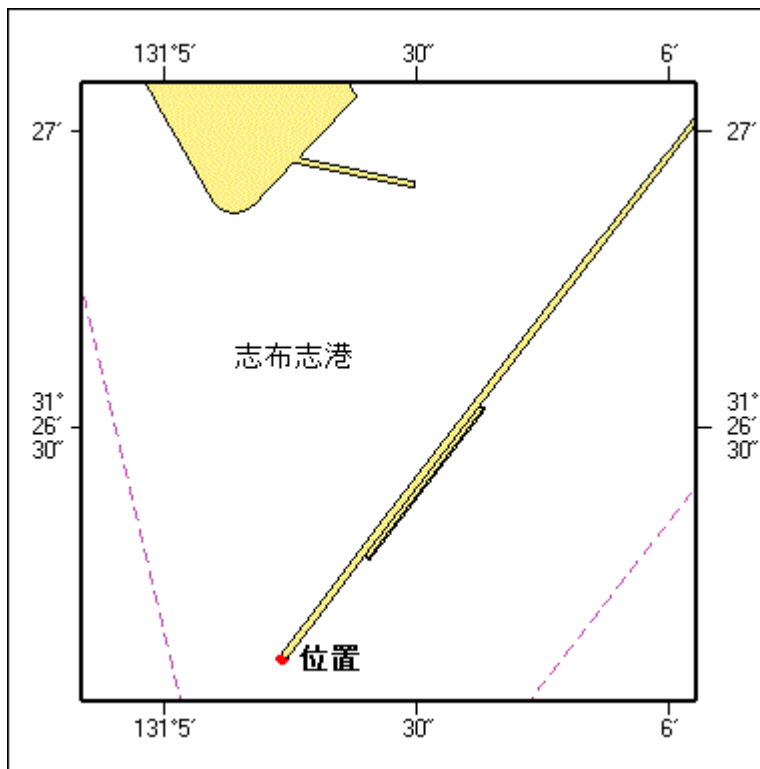
(1) 31-26-06.2N 131-05-13.5E

(2) 31-26-06.8N 131-05-14.1E (防波堤南西端)

備考 上記位置(2)付近の点滅式赤色灯は、位置(1)付近に移設されている

海図 W1257

出所 十本部海洋情報部

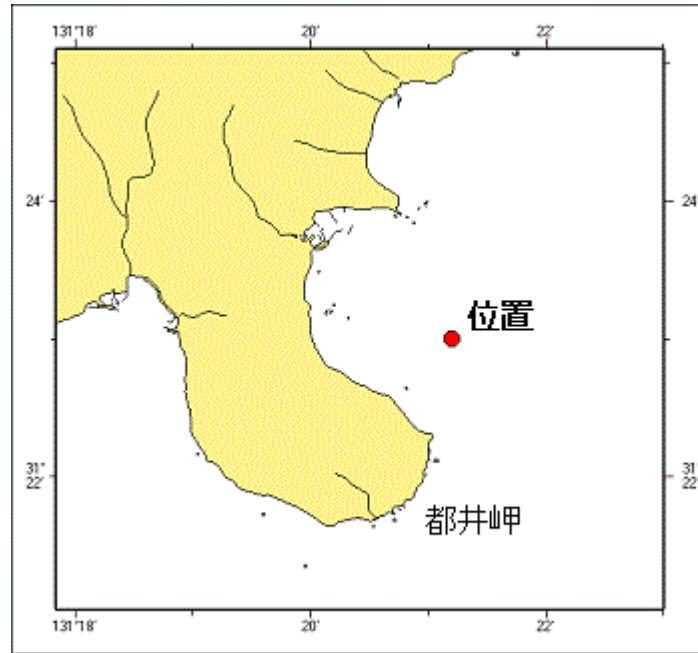


★8年113項九州東岸 — 都井岬付近 沈船存在

沈船(長さ約3m)が存在する。

位置図
海出所

31-23.0N 131-21.2E
W185-W1221-JP1221-W157-W180-W182A-W247
宮崎海上保安部



★8年114項 南西諸島 - 徳之島、亀徳港 防波堤完成

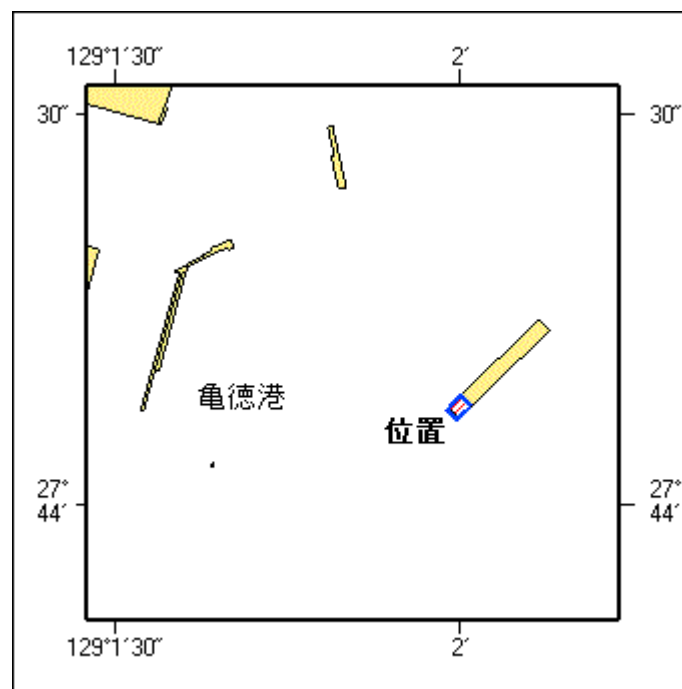
防波堤が完成した。

位置 2地点を結ぶ線上(幅約37m)

(1) 27-44-07.0N 129-01-59.2E

(2) 27-44-08.0N 129-02-00.5E (防波堤南西端)

海図所 W183(亀徳港)
十本部海洋情報部

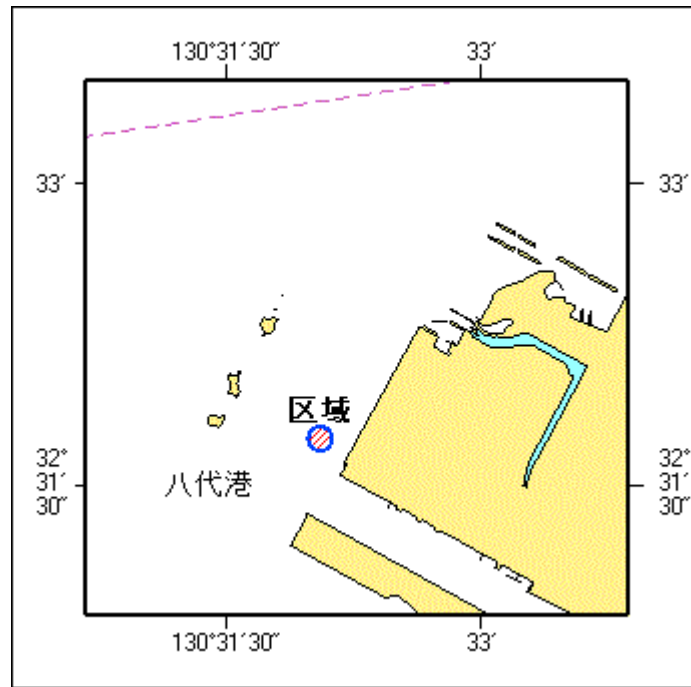


★8年115項 九州西岸 - 八代港 花火大会

花火大会が実施される。

期 問
区 域
備 考
海 図
出 所

令和8年3月31日、1900～2000
32-31-44N 130-32-03Eを中心とする半径110mの円内
付近に警戒船を配置
W1243
八代港長



★8年116項九州西岸 — 甕海峡南口及び九州南岸 — 佐多岬西方 救難訓練

航空機及び巡視船による照明弾投下を伴う救難訓練が実施される。

期 間
区域1
区域2
海 図
出 所

令和8年4月6日(予備日7日)、1830～2100
31-36N 130-00Eを中心とする半径9海里の円内
31-02N 130-19Eを中心とする半径9海里の円内
W207-W221-JP221-W1222-JP1222-
W180-W182A-W1002
鹿児島航空基地

