

十管区水路通報

第 13 号

(令和8年3月27日~令和8年4月2日 掲載分)

- 第 117項 九州西岸 - 島原湾 灯浮標一時撤去 (予告)
- 第 118項 九州西岸 - 八代海 ヨットレース
- 第 119項 九州西岸 - 川内港 護岸築造工事等
- 第 120項 南西諸島 - 奄美大島西方 潜航調査
- 第 121項 南西諸島 - 奄美大島西方 潜航調査中止
- 第 122項 九州西岸 - 甑島列島西北西方 射撃訓練

★8年117項九州西岸 - 島原湾 灯浮標一時撤去 (予告)

灯浮標が一時撤去される。

一時撤去予定日 令和8年4月5日

- 1 熊本県漁連長洲港南冲灯浮標(灯台表第1巻、6417.5)
位置 32-51.8N 130-26.1E
 - 2 熊本県漁連菊池川口南西冲第1号灯浮標(灯台表第1巻、6418.4)
位置 32-50.1N 130-27.4E
 - 3 熊本県漁連菊池川口南西冲第2号灯浮標(灯台表第1巻、6418.5)
位置 32-50.0N 130-27.5E
 - 4 熊本県漁連熊本港北西冲第1号灯浮標(灯台表第1巻、6423.4)
位置 32-48.0N 130-29.1E
 - 5 熊本県漁連熊本港北西冲第2号灯浮標(灯台表第1巻、6423.5)
位置 32-47.4N 130-28.6E
 - 6 熊本県漁連緑川口西冲第1号灯浮標(灯台表第1巻、6424.4)
位置 32-43.5N 130-28.8E
 - 7 熊本県漁連緑川口西冲第2号灯浮標(灯台表第1巻、6424.5)
位置 32-43.0N 130-28.8E
 - 8 熊本県漁連赤瀬港北西冲灯浮標(灯台表第1巻、6427.5)
位置 32-39.4N 130-29.7E
- 海図所 W172-W169
十本部交通部

★8年118項九州西岸 - 八代海 ヨットレース

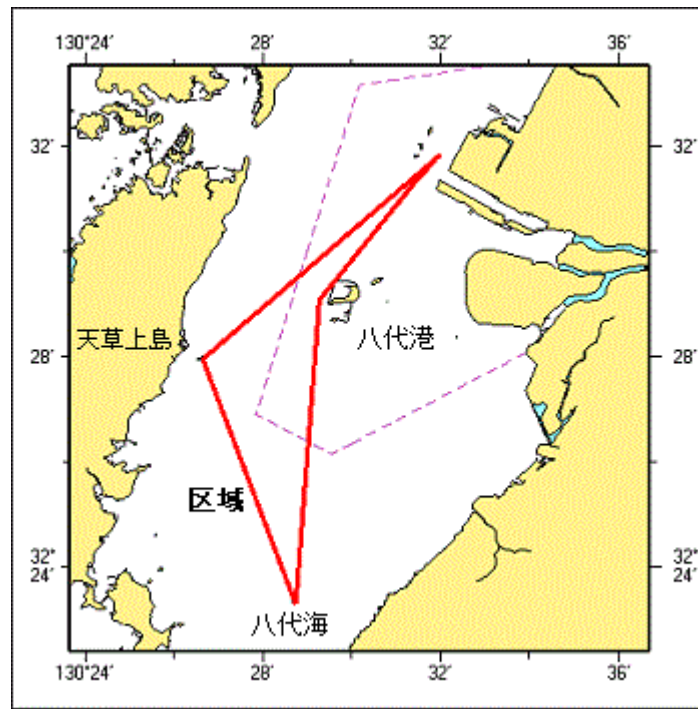
ヨットレースが実施される。

期間 令和8年4月12日、0900~1600

区域 5地点を結ぶ線上付近

- (1) 32-31-17N 130-31-21E
- (2) 32-27-59N 130-26-28E
- (3) 32-23-17N 130-28-43E
- (4) 32-29-13N 130-29-15E
- (5) 32-31-46N 130-31-52E

海図所 W1243-W170-W174-W169-W206
八代海上保安署



★ 8年119項九州西岸 - 川内港 護岸築造工事等

(十管区水路通報8年12号110項削除)
 潜水土及び起重機船による護岸築造工事及びケーソン進水・据付作業が実施されている。

期 間 令和8年7月31日まで、日出～日没
 (護岸築造工事及びケーソン据付)

- 区域1 5地点により囲まれる区域
- (1) 31-52-00N 130-11-43E (防波堤上)
 - (2) 31-51-55N 130-11-37E
 - (3) 31-51-56N 130-11-33E
 - (4) 31-52-06N 130-11-37E
 - (5) 31-52-04N 130-11-45E

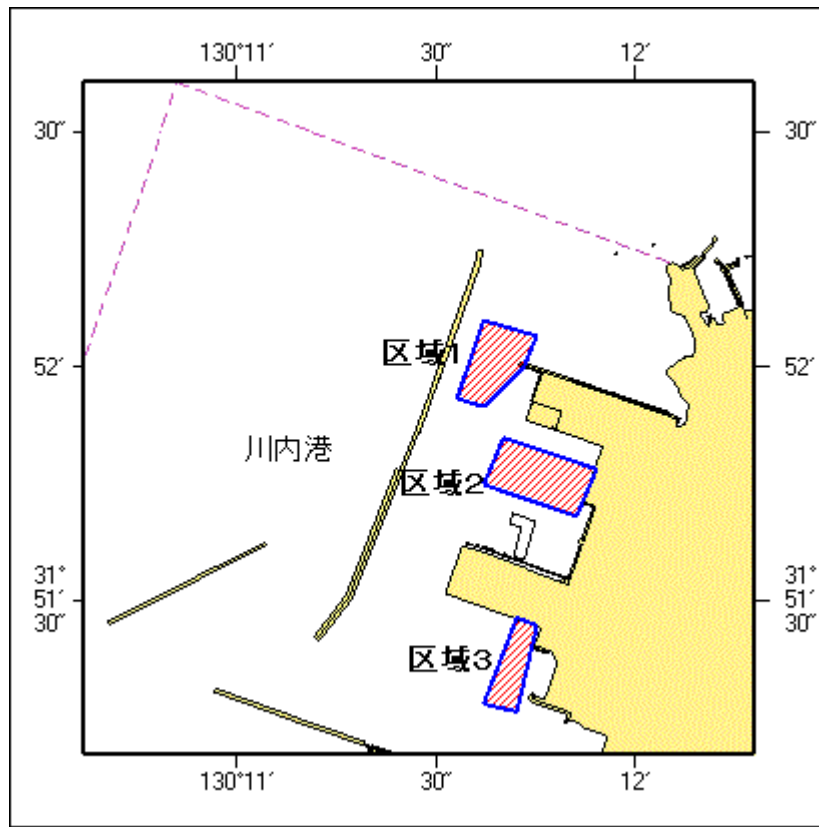
- (ケーソン進水)
- 区域2 4地点により囲まれる区域
- (6) 31-51-41N 130-11-51E
 - (7) 31-51-45N 130-11-37E
 - (8) 31-51-51N 130-11-40E
 - (9) 31-51-47N 130-11-54E (岸線上)

- 区域3 4地点により囲まれる区域
- (10) 31-51-27N 130-11-45E (岸線上)
 - (11) 31-51-16N 130-11-42E
 - (12) 31-51-17N 130-11-37E
 - (13) 31-51-28N 130-11-42E (岸線上)

備 考 付近に警戒船を配置
 潜水作業中、国際信号旗「A」を掲揚

海 図 W1254

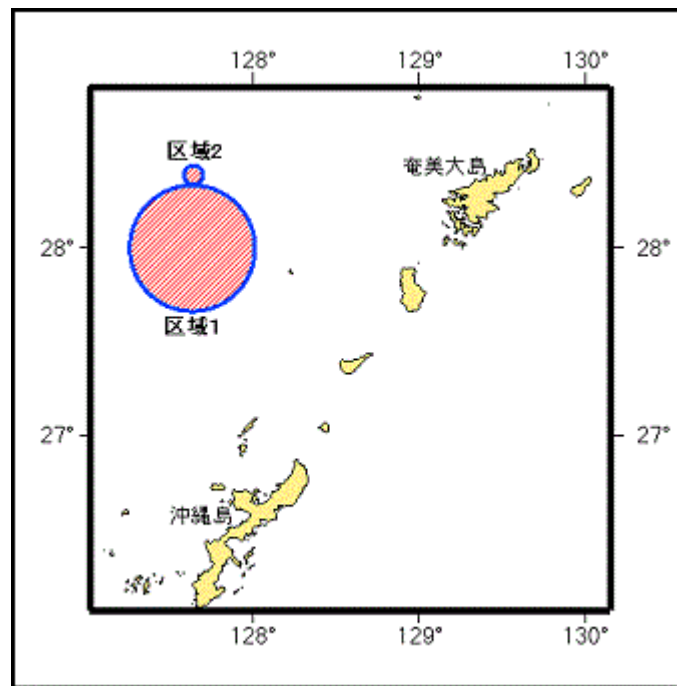
出 所 串木野海上保安部



★8年120項 南西諸島 — 奄美大島西方 潜航調査

母船「よこすか」(4439t)及び潜水調査船しんかい6500による潜航調査が実施される。

期間	令和8年4月14日～5月4日の内1日間
区域1	28-00N 127-38Eを中心とする半径20海里の円内
区域2	28-23.4N 127-38.4Eを中心とする半径3海里の円内
海図	W182B-W1002
出所	国立研究開発法人海洋研究開発機構



★8年121項 南西諸島 — 奄美大島西方 潜航調査中止

(十管区水路通報8年13号120項削除)
母船「よこすか」(4439t)及び潜水調査船しんかい6500による潜航調査は中止された。
海 図 W182B-W1002
出 所 国立研究開発法人海洋研究開発機構

★8年122項九州西岸 — 甌島列島西北西方 射撃訓練

フォックストロット区域において、自衛艦による水上射撃、対空射撃が実施される。

期 間 令和8年4月17日、18日(予備日19日)、0800~1700
区 域 4地点により囲まれる区域

- (1) 32-20-12N 128-45-52E
- (2) 32-20-12N 129-09-52E
- (3) 31-47-12N 129-09-52E
- (4) 31-47-12N 128-45-52E

備 考 訓練実施中、実施艦に「B」旗が掲揚される
海 図 W213-JP213-W187-JP187-W180-W437
出 所 防衛省海上幕僚監部、防衛政策局

