

十管区水路通報

第 15 号

(令和8年4月10日～令和8年4月16日 掲載分)

- [第 130項 九州西岸 - 甌島列島西北西方 射爆撃訓練](#)
- [第 131項 九州南岸 - 鹿児島湾北部 水中試験](#)
- [第 132項 九州南岸 - 佐多岬西方 照明弾発射訓練](#)
- [第 133項 九州東岸 - 油津港付近 照射灯消灯](#)
- [第 134項 九州東岸 - 都井岬東方 射爆撃訓練](#)
- [第 135項 南西諸島 - 種子島、西之表港 灯台廃止 \(予告\)](#)
- [第 136項 南西諸島 - 沖縄島北西方 射撃訓練](#)

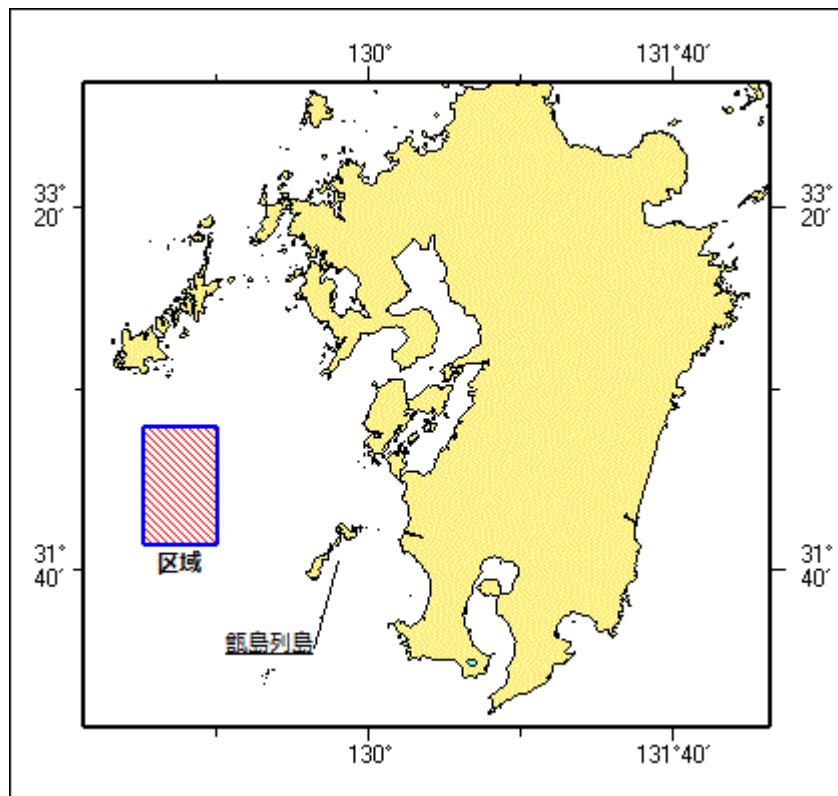
★8年130項九州西岸 - 甌島列島西北西方 射爆撃訓練

フォックストロット区域において、自衛隊航空機による空対水射爆撃訓練が実施される。

期間 令和8年5月1日～31日(土曜日、日曜日、祝日を除く)、0800～1700
区域 4地点により囲まれる区域

- (1) 32-20-12N 128-45-52E
- (2) 32-20-12N 129-09-52E
- (3) 31-47-12N 129-09-52E
- (4) 31-47-12N 128-45-52E

海図所 W213-JP213-W187-JP187-W180-W437
防衛省防衛政策局



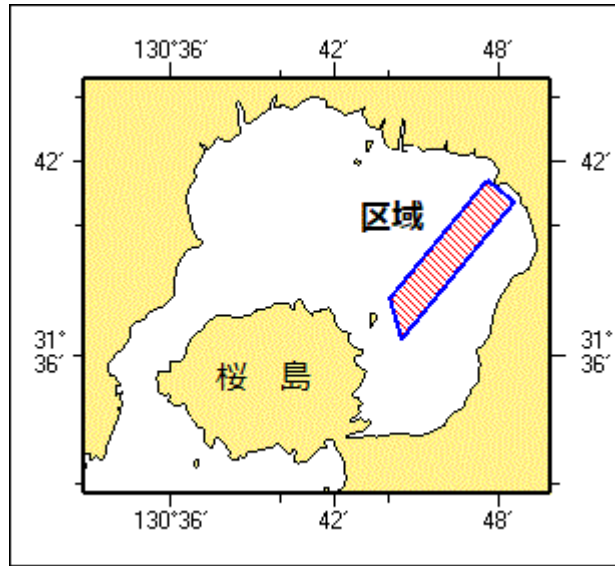
★8年131項九州南岸 - 鹿児島湾北部 水中試験

海上自衛隊による水中試験が実施される。

期 間 令和8年4月30日～5月4日、昼夜間
5月6日～12日、日出～日没

区 域 4地点により囲まれる区域
(1) 31-41-28N 130-47-34E
(2) 31-40-47N 130-48-33E
(3) 31-36-31N 130-44-26E
(4) 31-37-47N 130-44-00E

備考 付近に警戒船を配置
出 所 W221-JP221-W1221-JP1221
海上自衛隊佐世保地方総監部



★8年132項九州南岸 - 佐多岬西方 照明弾発射訓練

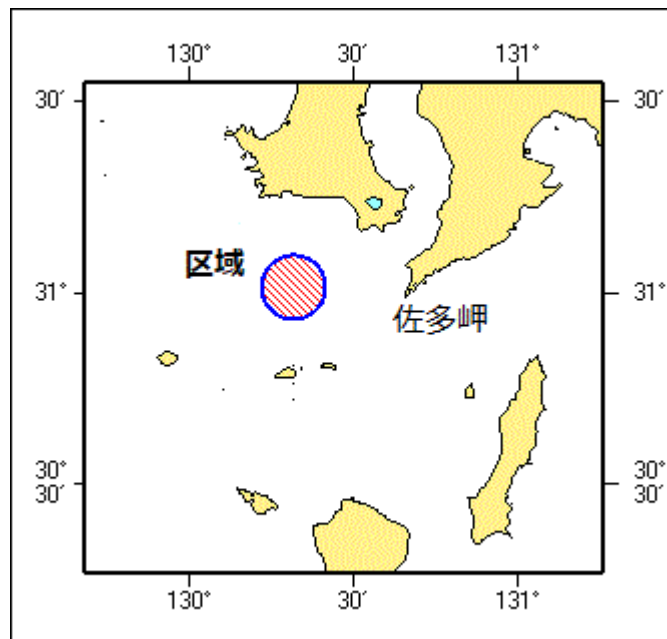
巡視船による照明弾発射訓練が実施される。

期 間 令和8年5月2日、0800～1700

区 域 31-01N 130-19Eを中心とする半径5海里の円内

備考 訓練中、紅色閃光灯を点灯し、国際信号旗「UY」旗を掲揚

出 所 W221-JP221-W1222-JP1222-W180-W182A
鹿児島海上保安部



★8年133項九州東岸 — 油津港付近 照射灯消灯

「鞍埼水島照射灯」(灯台表第1巻、6712)(31-30.8N 131-25.0E)は消灯している。

海図 W181(油津港及外浦港)
出所 宮崎海上保安部

★8年134項九州東岸 — 都井岬東方 射爆撃訓練

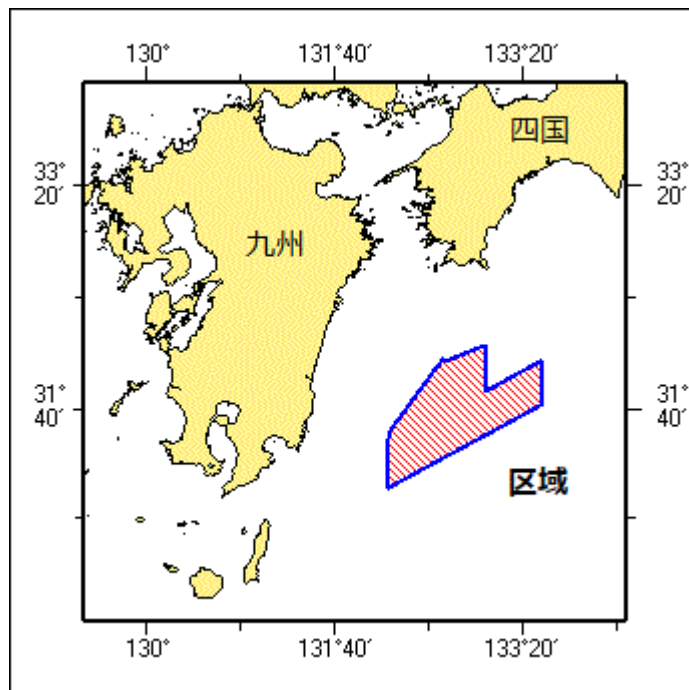
自衛隊航空機による空対空射撃及び空対水射爆撃訓練が実施される。

期間 令和8年5月1日～31日(土曜日、日曜日、祝日を除く)、0800～1700

区域 10地点により囲まれる区域

- (1) 32-09-13N 132-59-51E
- (2) 31-48-13N 132-59-51E
- (3) 32-02-13N 133-29-51E
- (4) 31-42-13N 133-29-51E
- (5) 31-04-13N 132-07-51E
- (6) 31-25-13N 132-07-51E
- (7) 31-30-43N 132-09-21E
- (8) 32-00-13N 132-34-51E
- (9) 32-03-13N 132-37-51E
- (10) 32-01-43N 132-37-51E

海図 W1220-JP1220-W157
出所 防衛省防衛政策局



★8年135項南西諸島 — 種子島、西之表港 灯台廃止(予告)

「西之表港洲之崎防波堤灯台」(灯台表第1巻、6905)(30-44.1N 130-59.3E)は、廃止される。

予定日 令和8年5月上旬
海図 W1273-W1221
出所 十本部交通部

★8年136項南西諸島 — 沖縄島北西方 射撃訓練

沖縄北部訓練区域において、自衛隊航空機による空対空射撃訓練が実施される。

期 間 令和8年5月1日～31日(土曜日、日曜日、祝日を除く)、0700～1800
区 域 5地点により囲まれる区域

- (1) 27-05-26N 126-42-59E
- (2) 27-04-45N 126-39-05E
- (3) 27-30-14N 125-56-53E
- (4) 28-17-14N 127-07-53E
- (5) 27-32-02N 127-25-35E

ただし、(3)(4)間は26-22-14N 127-47-53Eの地点を中心とする半径120海里の円弧、
(5)(1)間は同地点を中心とする半径72海里の円弧で結ぶ
W182B-W210-FW210
防衛省防衛政策局

海 図 所

