

十管区水路通報

第 16 号

(令和8年4月17日～令和8年4月23日 掲載分)

- 第 137項 東シナ海 ロケット打上げについて
- 第 138項 九州西岸 - 水俣港 魚礁設置
- 第 139項 九州南岸 - 佐多岬西方 射撃訓練
- 第 140項 東シナ海 ロケット打上げ解除
- 第 141項 南西諸島 - 大隅群島、硫黄島 護岸完成

★8年137項 東シナ海 ロケット打上げについて

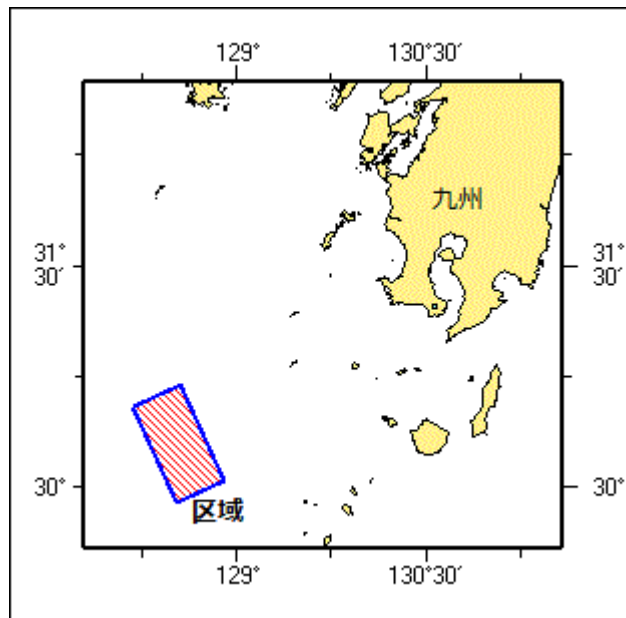
韓国のロケット打上げに伴い区域が設定される。

日時 令和8年4月29日(予備日25日～28日、30日～5月8日)1400～1800

区域 4地点により囲まれる区域

- (1) 30-33-09N 128-10-01E
- (2) 30-42-12N 128-32-45E
- (3) 30-02-52N 128-53-33E
- (4) 29-53-50N 128-30-57E

海 函 W437-W1002-W1072-W210-W1001
出 所 海上保安庁海洋情報部



★8年138項 九州西岸 - 水俣港 魚礁設置

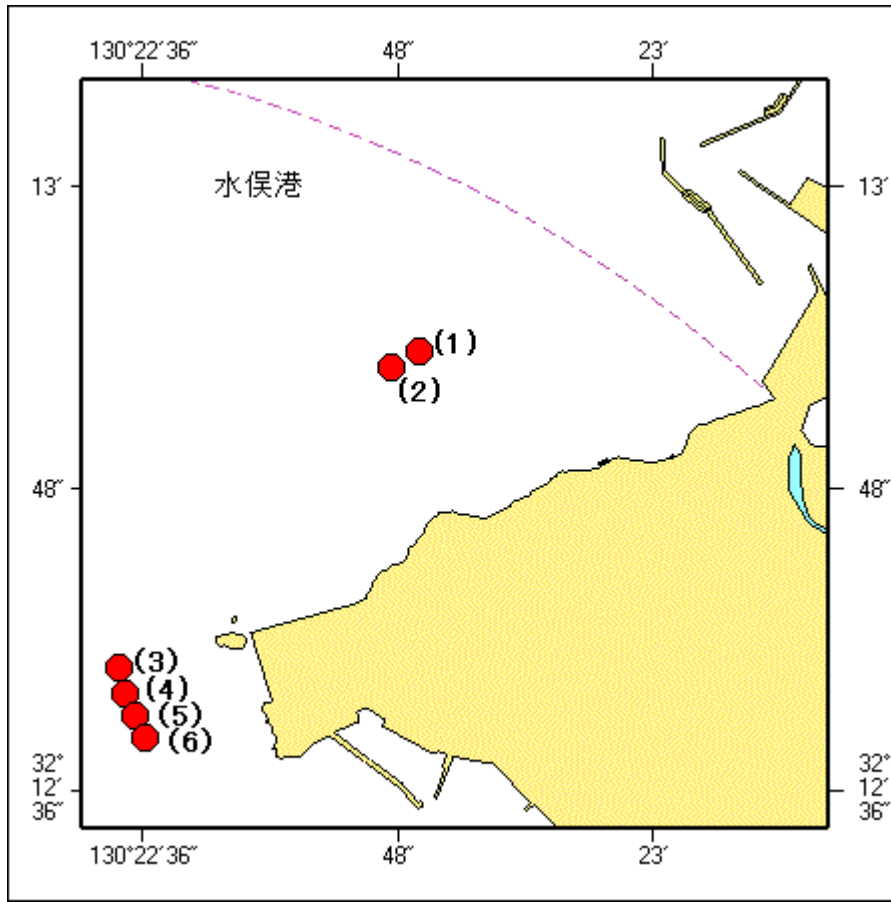
魚礁が設置された。

位置 6地点

- (1) 32-12-53.5N 130-22-49.0E
- (2) 32-12-52.8N 130-22-47.7E
- (3) 32-12-40.8N 130-22-34.9E
- (4) 32-12-39.8N 130-22-35.2E
- (5) 32-12-38.9N 130-22-35.6E

備考
海出

(6) 32-12-38.1N 130-22-36.1E
石材、高さ0.6m
W1240
十本部海洋情報部

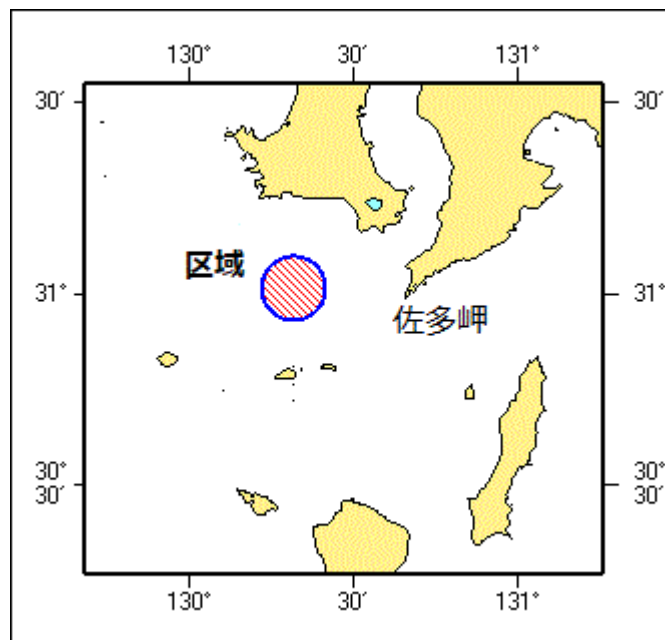


★8年139項九州南岸 - 佐多岬西方 射撃訓練

巡視船による射撃訓練が実施される。

令和8年5月5日(予備日6日)、0830~2400
31-01N 130-19Eを中心とする半径5海里の円内
訓練中、紅色閃光灯を点灯し、国際信号旗「UY」及び「NE4」旗を掲揚
W221-JP221-W1222-JP1222-W180-W182A
十本部警備救難部

期間
区域
備考
海出



★8年140項 東シナ海 ロケット打上げ解除

(十管区水路通報8年16号137項削除)

韓国のロケット打上げに伴う区域の設定は解除された。

海図 W437-W1002-W1072-W210-W1001
出所 海上保安庁海洋情報部

★8年141項 南西諸島 - 大隅群島、硫黄島 護岸完成

護岸が完成した。

区域 3地点を結ぶ線及び陸岸により囲まれる区域
(1) 30-46-47.0N 130-16-48.4E (岸線上)
(2) 30-46-46.2N 130-16-48.6E
(3) 30-46-46.1N 130-16-48.1E (岸線上)

海図 W215(分図「硫黄島港」)
出所 十本部海洋情報部

