

第十管区水路通報

第 19 号

- 第 165項 九州西岸 - 熊本港 掘下げ作業
- 第 166項 九州西岸 - 甌島列島西北西方 射爆撃訓練
- 第 167項 九州東岸 - 都井岬東方 射爆撃訓練
- 第 168項 南西諸島 - 沖縄島北西方 射撃訓練
- 第 169項 九州西岸 - 米ノ津港 灯消灯
- 第 170項 東シナ海北部 - 海洋調査
- 第 171項 九州西岸 - 三角ノ瀬戸 半没船撤去作業
- 第 172項 九州西岸 - 牛深港東方 水路測量
- 第 173項 南西諸島 - 屋久島 灯台復旧
- 第 174項 九州南岸 - 佐多岬西方 射撃訓練

★8年165項九州西岸 - 熊本港 掘下げ作業

作業船による掘下げ作業が実施される。

期 間 令和8年5月22日～9月30日、2000～2300

区 域 2地点を結ぶ線上付近

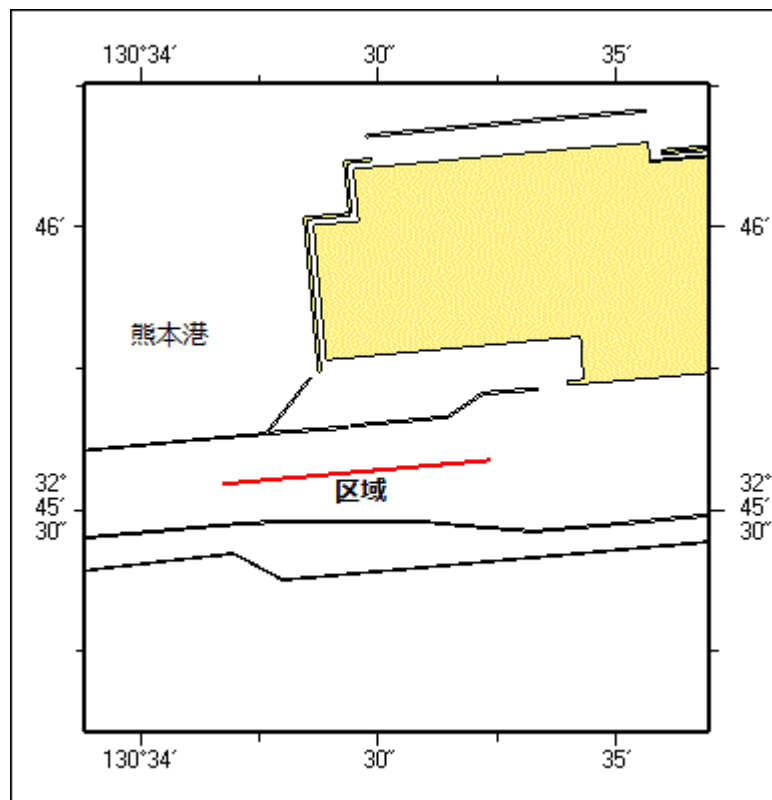
(1) 32-45-33N 130-34-10E

(2) 32-45-35N 130-34-44E

備 考 付近に警戒船を配置

海 出 W171

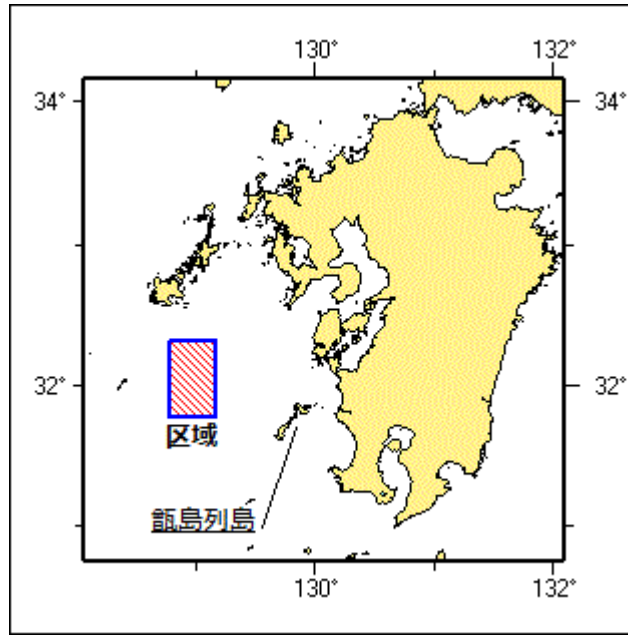
所 熊本海上保安部



★8年166項九州西岸 - 甌島列島西北西方 射爆撃訓練

フォックストロット区域において、自衛隊航空機による空対水射爆撃訓練が実施される。

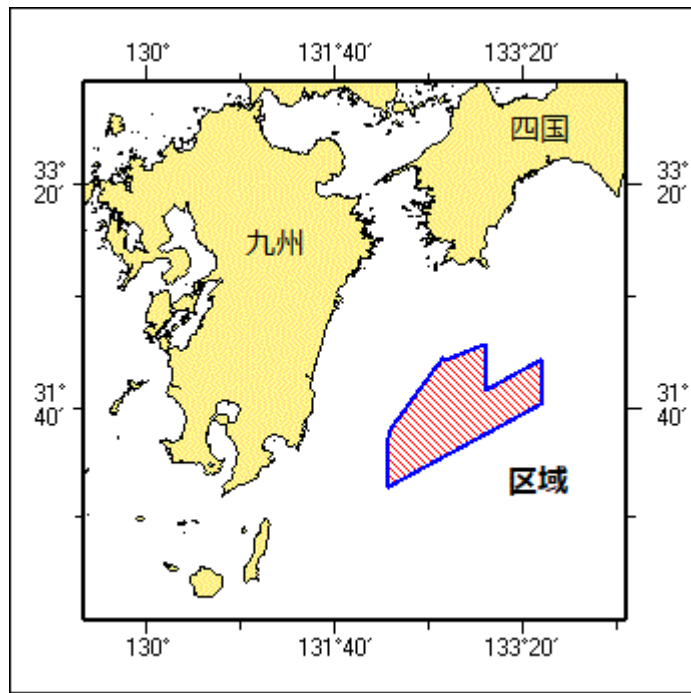
期 間 令和8年6月1日～30日(土曜日、日曜日、祝日を除く)、0800～1700
 区 域 4地点により囲まれる区域
 (1) 32-20-12N 128-45-52E
 (2) 32-20-12N 129-09-52E
 (3) 31-47-12N 129-09-52E
 (4) 31-47-12N 128-45-52E
 海 図 W213-JP213-W187-JP187-W180-W437
 出 所 防衛省防衛政策局



★8年167項九州東岸 — 都井岬東方 射爆撃訓練

自衛隊航空機による空対空射撃及び空対水射爆撃訓練が実施される。

期 間 令和8年6月1日～30日(土曜日、日曜日、祝日を除く)、0800～1700
 区 域 10地点により囲まれる区域
 (1) 32-09-13N 132-59-51E
 (2) 31-48-13N 132-59-51E
 (3) 32-02-13N 133-29-51E
 (4) 31-42-13N 133-29-51E
 (5) 31-04-13N 132-07-51E
 (6) 31-25-13N 132-07-51E
 (7) 31-30-43N 132-09-21E
 (8) 32-00-13N 132-34-51E
 (9) 32-03-13N 132-37-51E
 (10) 32-01-43N 132-37-51E
 海 図 W1220-JP1220-W157
 出 所 防衛省防衛政策局



★8年168項 南西諸島 — 沖縄島北西方 射撃訓練

沖縄北部訓練区域において、自衛隊航空機による空対空射撃訓練が実施される。

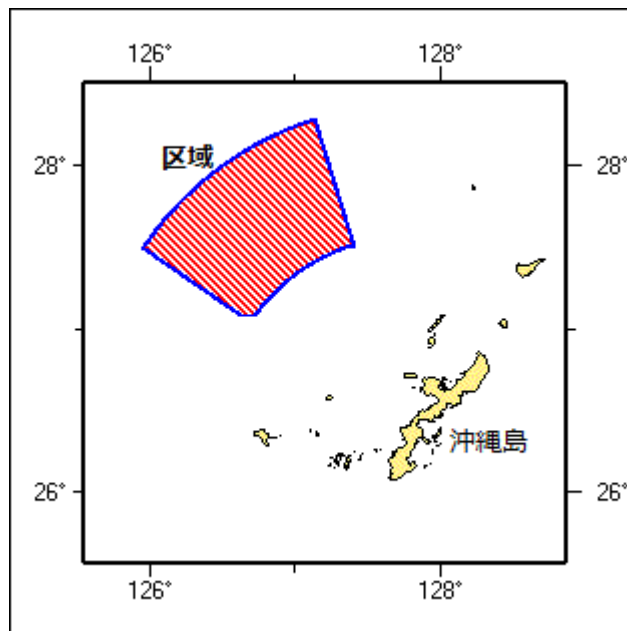
期間 令和8年6月1日～30日(土曜日、日曜日、祝日を除く)、0700～1800

区域 5地点により囲まれる区域

- (1) 27-05-26N 126-42-59E
- (2) 27-04-45N 126-39-05E
- (3) 27-30-14N 125-56-53E
- (4) 28-17-14N 127-07-53E
- (5) 27-32-02N 127-25-35E

ただし、(3)(4)間は26-22-14N 127-47-53Eの地点を中心とする半径120海里の円弧、
(5)(1)間は同地点を中心とする半径72海里の円弧で結ぶ

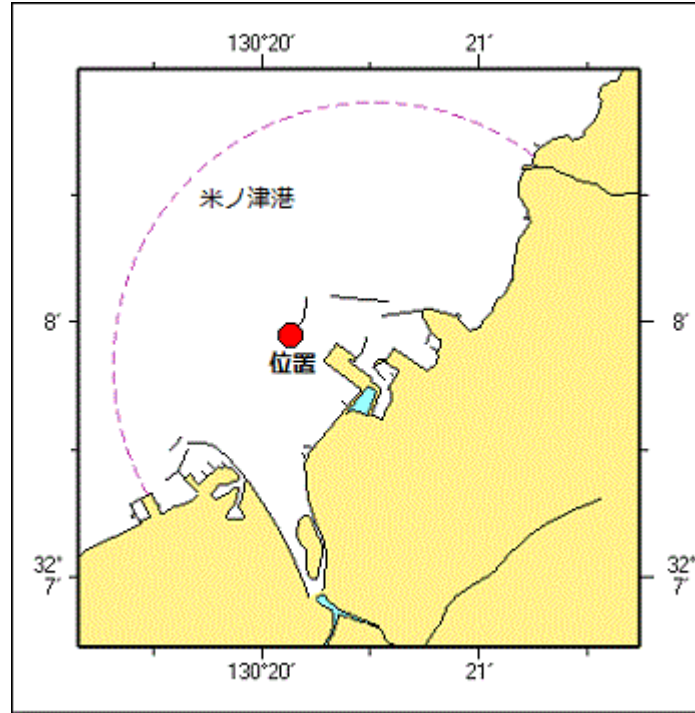
海図所 W182B-W210-FW210
防衛省防衛政策局



★8年169項 九州西岸 — 米ノ津港 灯消灯

緑色灯が消灯している。

位置図
出所 32-07-57N 130-20-08E
W174-W206
串木野海上保安部



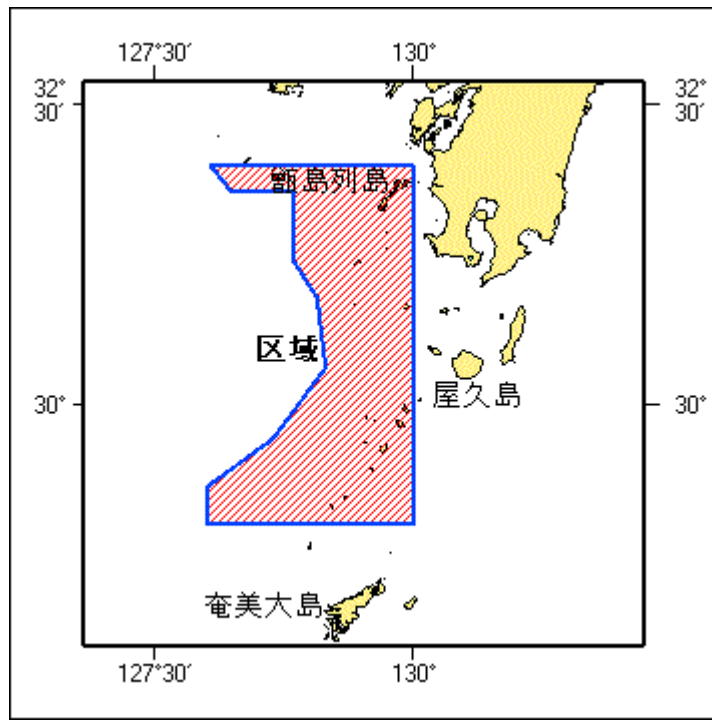
★8年170項 東シナ海北部 — 海洋調査

自律型海洋観測装置(長さ約3m)による海洋調査が実施される。

期間 令和8年6月2日～7月28日
区域 11地点により囲まれる区域

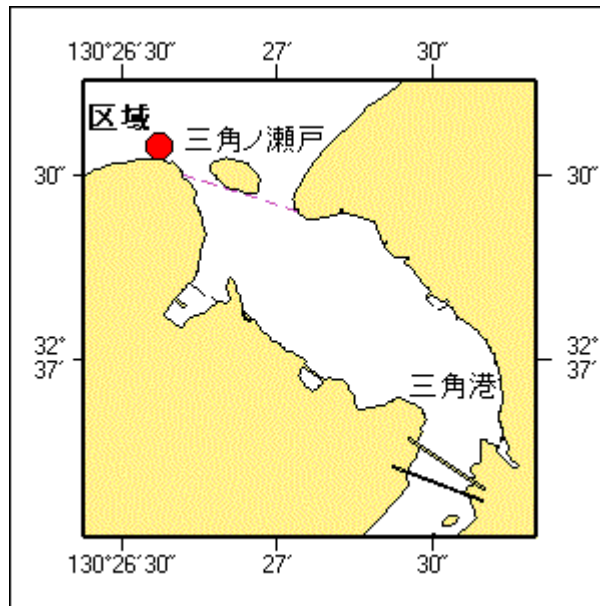
- (1) 32-00.0N 128-01.8E
- (2) 32-00.0N 130-00.0E
- (3) 29-00.0N 130-00.0E
- (4) 29-00.0N 128-00.0E
- (5) 29-19.0N 128-00.0E
- (6) 29-43.0N 128-38.0E
- (7) 30-19.0N 129-09.0E
- (8) 30-54.0N 129-04.0E
- (9) 31-13.0N 128-50.0E
- (10) 31-47.0N 128-50.0E
- (11) 31-47.0N 128-14.0E

備考 観測装置は無人で移動する
観測装置は灯及びレーダーリフレクターで表示
海図所 W1002-W1072
出所 株式会社NTTデータ北陸



★8年171項 九州西岸 - 三角ノ瀬戸 半没船撤去作業

潜水土及び作業船による半没船の撤去作業が実施される。
 期間 令和8年5月23日(予備日24日~6月1日)、日出~日没
 区域 32-37.6N 130-26.6E付近
 備考 潜水作業中、国際信号旗「A」旗を表す信号板を掲揚
 付近に警戒船を配置
 海図 W194
 出所 熊本海上保安部

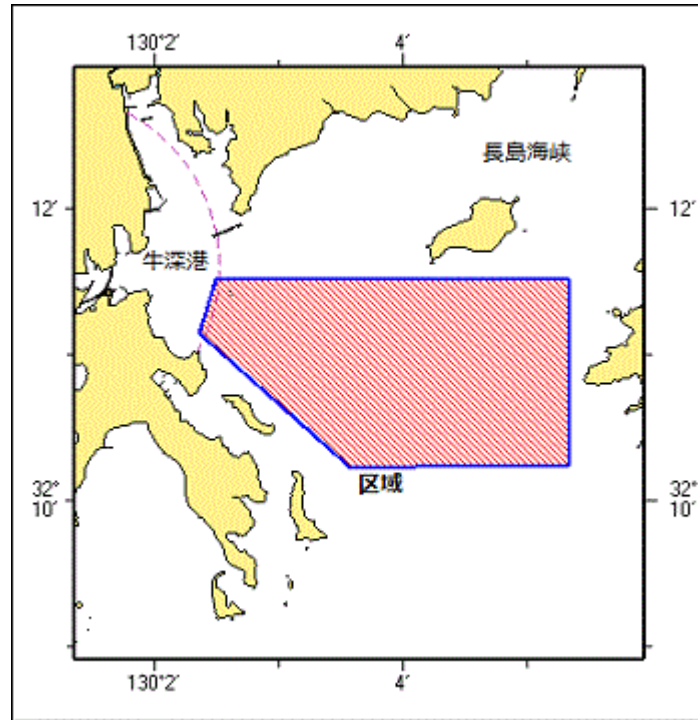


★8年172項 九州西岸 - 牛深港東方 水路測量

測量船「明洋」搭載艇による水路測量が実施される。
 期間 令和8年6月3日~15日
 区域 5地点により囲まれる区域
 (1) 32-11-31N 130-02-29E
 (2) 32-11-31N 130-05-20E

備考
海出

(3) 32-10-15N 130-05-20E
(4) 32-10-14N 130-03-34E
(5) 32-11-09N 130-02-21E
測量船は「白紅白」のえん尾旗を掲揚
W178-W200-W206
十本部海洋情報部



★8年173項 南西諸島 — 屋久島 灯台復旧

(十管区水路通報8年11号98項削除)

屋久島灯台(灯台表第1巻、6923、M4788)(30-23.5N 130-22.8E)は復旧した。

海図 W1222-JP1222-W182A-W1002-W1072-
W210-FW210
出所 鹿児島海上保安部

★8年174項 九州南岸 — 佐多岬西方 射撃訓練

巡視船による射撃訓練が実施される。

期間 令和8年6月3日(予備日4日)、0800~2400
区域 31-01N 130-19Eを中心とする半径5海里の円内
備考 訓練中、紅色閃光灯を点灯し、国際信号旗「UY」及び「NE4」旗を掲揚
海出 W221-JP221-W1222-JP1222-W180-W182A
出所 十本部警備救難部

