

# 十管区水路通報

## 第 21 号

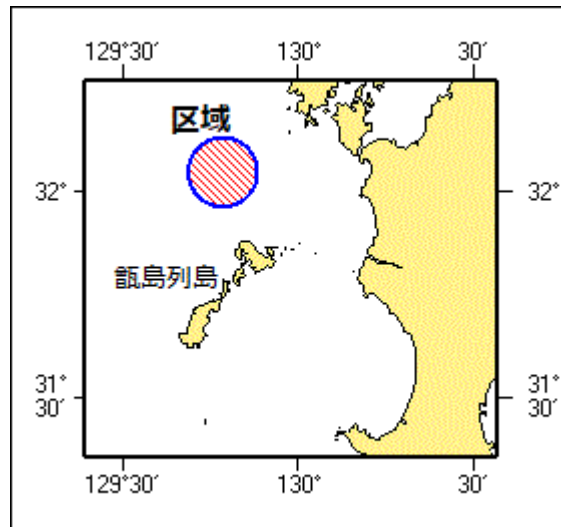
(令和8年5月29日～令和8年6月4日 掲載分)

- 第 184項 九州西岸 - 甌島列島北方 射撃訓練
- 第 185項 九州南岸 - 佐多岬西方 射撃訓練
- 第 186項 東シナ海 - ロケット打上げ解除
- 第 187項 九州南岸 - 鹿児島湾北部 水中試験
- 第 188項 九州西岸 - 三角港 掘下げ作業
- 第 189項 九州西岸 - 甌島列島西北西方 射撃訓練
- 第 190項 九州西岸 - 串木野港 灯付浮標について
- 第 191項 南西諸島 - 奄美大島北方 射撃訓練中止

### ★8年184項九州西岸 - 甌島列島北方 射撃訓練

巡視船艇による射撃訓練が実施される。

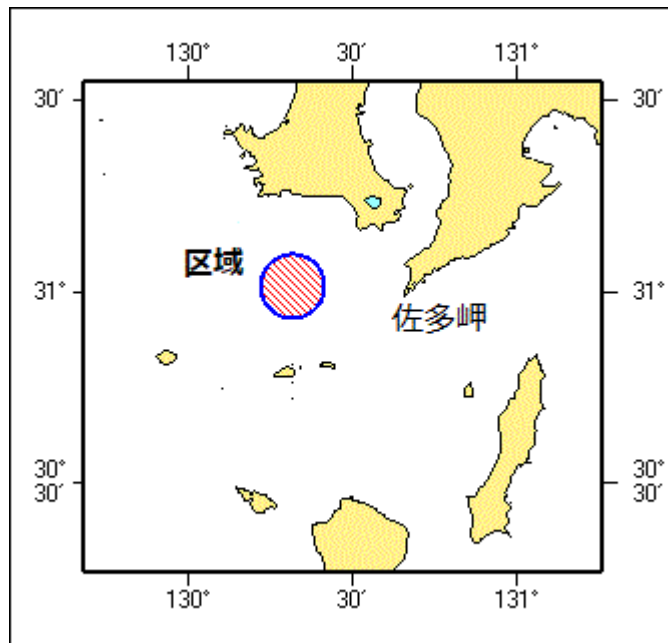
期 間 令和8年6月10日(予備日11日)、0700～2400  
区 域 32-03N 129-47Eを中心とする半径5海里の円内  
備 考 訓練中、紅色閃光灯を点灯し、国際信号旗「UY」及び「NE4」旗を掲揚  
海 図 W207-W213-JP213-W187-JP187-W180  
出 所 十本部警備救難部



### ★8年185項九州南岸 - 佐多岬西方 射撃訓練

巡視船による射撃訓練が実施される。

期 間 令和8年6月12日(予備日13日)、0730～2400  
区 域 31-01N 130-19Eを中心とする半径5海里の円内  
備 考 訓練中、紅色閃光灯を点灯し、国際信号旗「UY」及び「NE4」旗を掲揚  
海 図 W221-JP221-W1222-JP1222-W180-W182A  
出 所 十本部警備救難部



★ 8年186項 東シナ海 ロケット打上げ解除

(十管区水路通報8年20号182項削除)

韓国のロケット打上げに伴う区域の設定は解除された。

海 図 W437-W1002-W1072-W210-W1001  
出 所 海上保安庁海洋情報部

★ 8年187項 九州南岸 - 鹿児島湾北部 水中試験

海上自衛隊による水中試験が実施される。

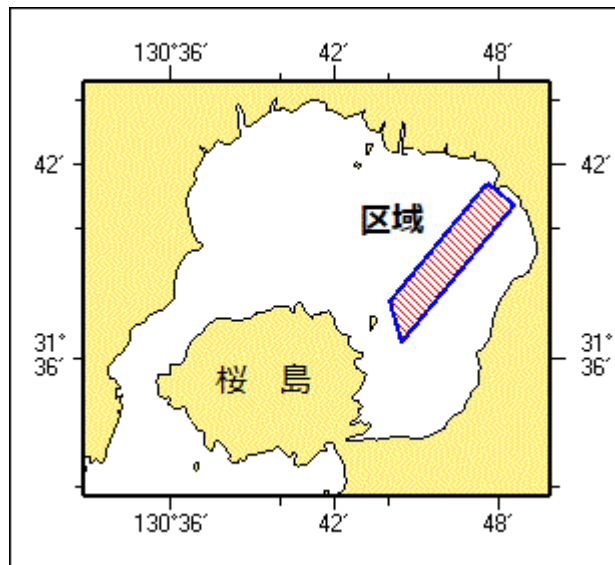
期 間 令和8年6月16日～18日、24日～28日、日出～日没

区 域 4地点により囲まれる区域

- (1) 31-41-28N 130-47-34E
- (2) 31-40-47N 130-48-33E
- (3) 31-36-31N 130-44-26E
- (4) 31-37-47N 130-44-00E

備 考 付近に警戒船を配置

海 図 W221-JP221-W1221-JP1221  
出 所 海上自衛隊佐世保地方総監部

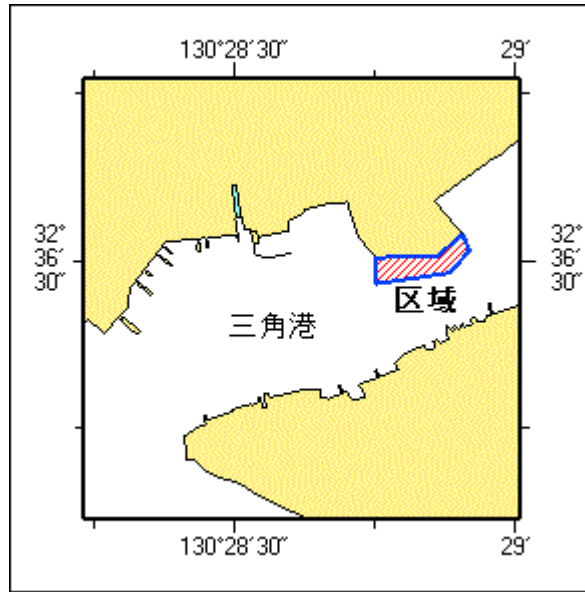


★8年188項九州西岸 — 三角港 掘下げ作業

作業船による掘下げ作業が実施される。

期間 令和8年6月8日～12月18日、日出～日没  
 区域 5地点を結ぶ線及び陸岸により囲まれる区域  
 (1) 32-36-32N 130-28-54E (岸線角)  
 (2) 32-36-31N 130-28-55E  
 (3) 32-36-29N 130-28-53E  
 (4) 32-36-28N 130-28-45E  
 (5) 32-36-30N 130-28-45E (岸線角)

備考 付近に警戒船を配置  
 海図 W194  
 出所 三角港長

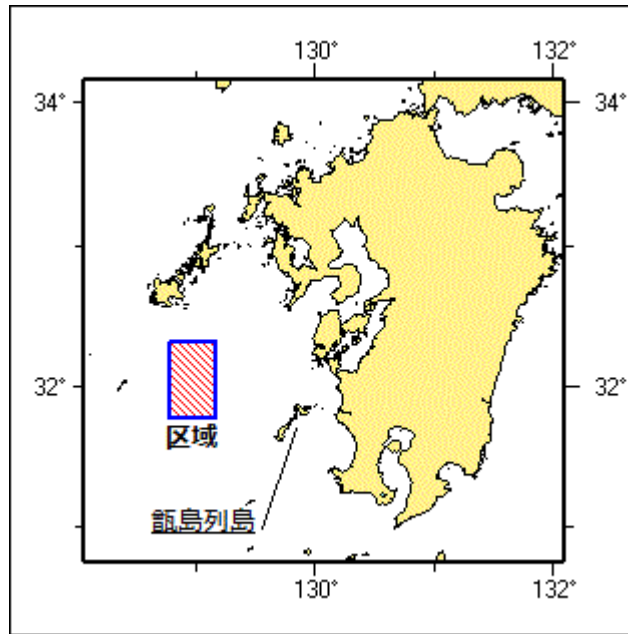


★8年189項九州西岸 — 甌島列島西北西方 射撃訓練

フォックストロット区域において、自衛艦による水上射撃及び対空射撃が実施される。

期間 令和8年6月17日、18日(予備日19日)、0800～1700  
 区域 4地点により囲まれる区域  
 (1) 32-20-12N 128-45-52E  
 (2) 32-20-12N 129-09-52E  
 (3) 31-47-12N 129-09-52E  
 (4) 31-47-12N 128-45-52E

備考 訓練中、国際信号旗「B」旗を掲揚  
 海図 W213-JP213-W187-JP187-W180-W437  
 出所 防衛省海上幕僚監部、防衛政策局



## ★ 8年190項九州西岸 — 串木野港 灯付浮標について

串木野港の灯付浮標の現状は下記のとおりである。

(設置)

位置 4地点

- |     |             |              |
|-----|-------------|--------------|
| (1) | 31-43-25.8N | 130-13-40.8E |
| (2) | 31-43-14.4N | 130-13-21.6E |
| (3) | 31-43-10.8N | 130-13-54.0E |
| (4) | 31-42-59.4N | 130-13-34.2E |

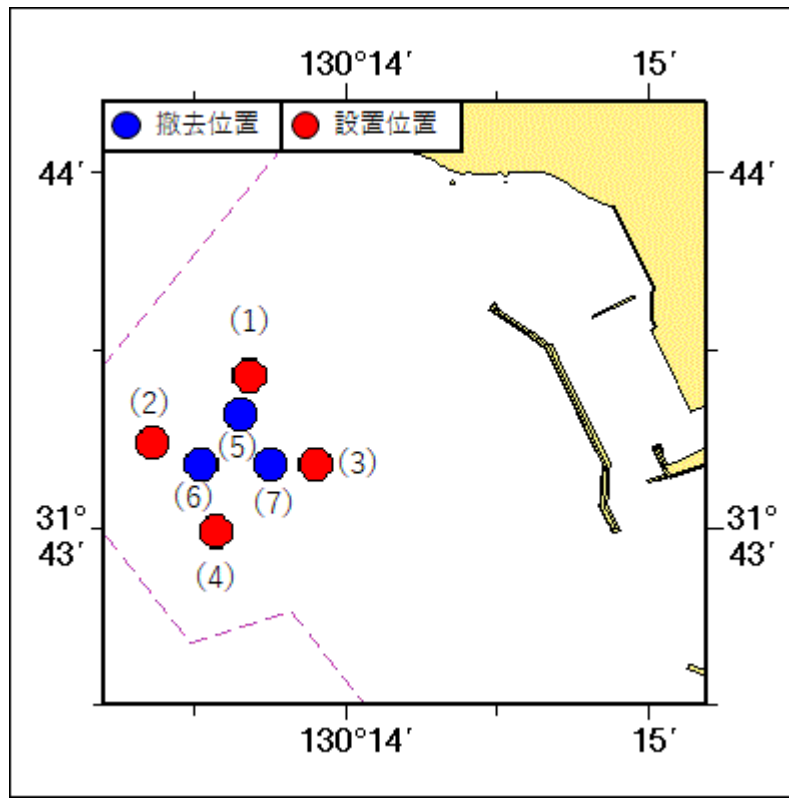
備考 黄色塗黄色灯付円すい形浮標

(撤去)

位置 3地点

- |     |             |              |
|-----|-------------|--------------|
| (5) | 31-43-19.2N | 130-13-39.0E |
| (6) | 31-43-10.8N | 130-13-31.2E |
| (7) | 31-43-10.8N | 130-13-45.0E |

海図所 W184  
串木野海上保安部



★ 8年191項 南西諸島 — 奄美大島北方 射撃訓練中止

(十管区水路通報8年20号177項削除)  
 令和8年6月8日(予備日9日)予定の射撃訓練は中止された。  
 海 図 W225-W231-W182A  
 出 所 古仁屋海上保安署