

# 十管区水路通報

## 第 22 号

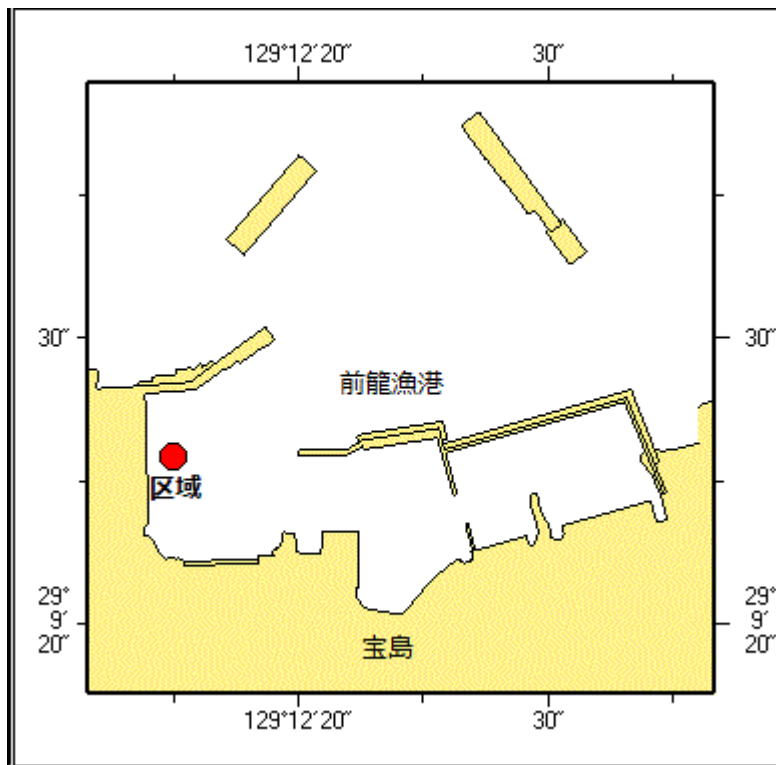
(令和8年6月5日～令和8年6月11日 掲載分)

- 第 192項 南西諸島 - トカラ群島、宝島、前籠漁港 水路測量
- 第 193項 北太平洋北西部 - ロケット打上げ
- 第 194項 九州西岸 - 甑島列島西北西方 射撃訓練
- 第 195項 九州南岸 - 鹿児島湾、桜島沿岸 水路測量

### ★8年192項 南西諸島 - トカラ群島、宝島、前籠漁港 水路測量

作業船による水路測量が実施される。

期間 令和8年6月9日～20日(内5日間)  
区域 29-09-26N 129-12-15E付近  
備考 作業船は「白紅白」のえん尾旗を掲揚  
海出 W219(前籠漁港)～W218(前籠漁港付近)  
所 十本部海洋情報部



### ★8年193項 北太平洋北西部 - ロケット打上げ

(十管区水路通報8年18号164項削除)  
宇宙航空研究開発機構種子島宇宙センター(30-24-03N 130-58-32E)において、  
H3ロケット6号機の打上げが実施される。  
打上げ予定期間 令和8年6月12日0953～1153(予備日13日～30日、7月9日～31日)  
海上警戒区域 8地点を結ぶ線及び陸岸により囲まれる区域  
(1) 30-25-40N 130-58-21E(岸線上)

- (2) 30-26-48N 130-59-53E
- (3) 30-27-36N 131-00-20E
- (4) 30-27-36N 131-22-12E
- (5) 30-11-24N 131-22-12E
- (6) 30-11-24N 130-57-49E
- (7) 30-21-57N 130-57-49E
- (8) 30-22-20N 130-57-41E(岸線上)

落下物  
落下予想区域

衛星フェアリング  
6地点により囲まれる区域

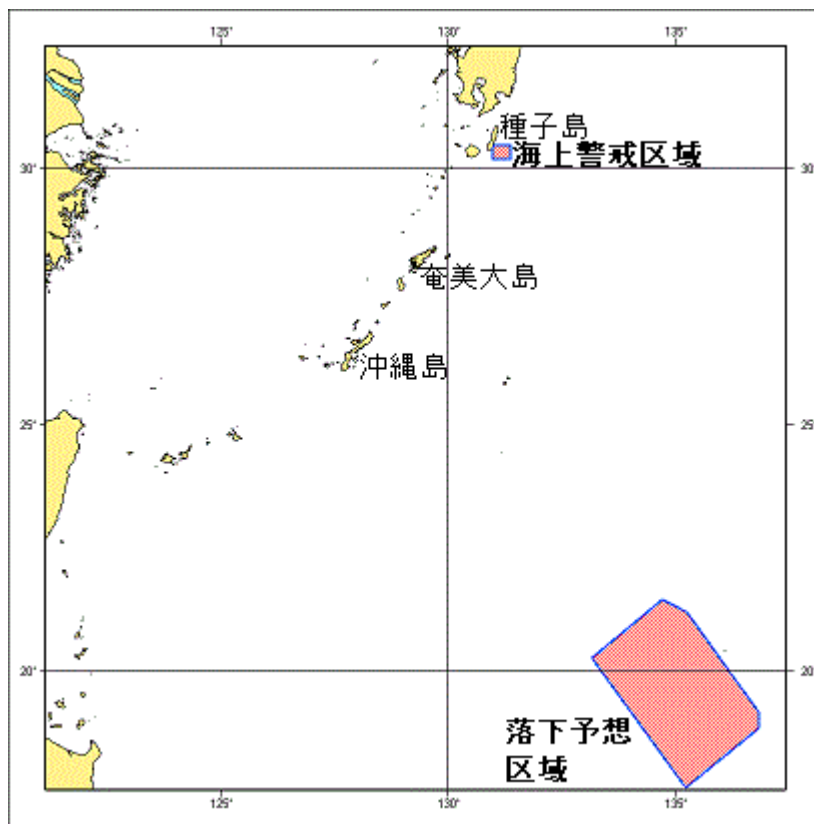
- (9) 20-17-00N 133-09-00E
- (10) 21-28-57N 134-41-59E
- (11) 21-13-39N 135-14-25E
- (12) 19-09-25N 136-49-30E
- (13) 18-49-39N 136-49-30E
- (14) 17-35-00N 135-13-00E

備考

海上警戒区域は打上げの4時間30分前に設定される  
衛星フェアリングは打上げ後約14~27分後に海面落下する  
予備日の打上げ予定時間帯は、打上げ日毎に設定されるので航行警報を確認されたい

海 出  
出 所

W1221-JP1221-W157-W182A-W247-W1072  
宇宙航空研究開発機構



## ★8年194項九州西岸 - 甌島列島西北西方 射撃訓練

フォックストロット区域において、自衛艦による水上射撃及び対空射撃が実施される。

期 間  
区 域

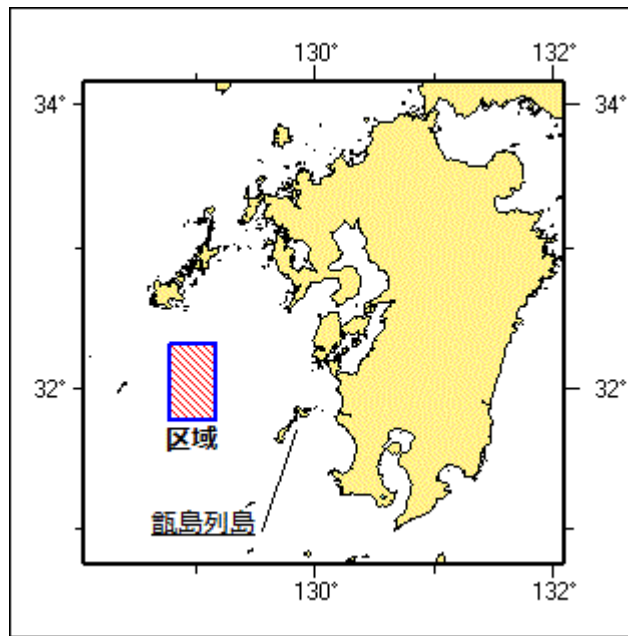
令和8年6月25日、26日(予備日27日)、0800~1700

4地点により囲まれる区域

- (1) 32-20-12N 128-45-52E
- (2) 32-20-12N 129-09-52E
- (3) 31-47-12N 129-09-52E
- (4) 31-47-12N 128-45-52E

備 考  
海 出  
出 所

訓練中、国際信号旗「B」旗を掲揚  
W213-JP213-W187-JP187-W180-W437  
防衛省海上幕僚監部、防衛政策局



★ 8年195項九州南岸 — 鹿児島湾、桜島沿岸 水路測量

作業船による水路測量が実施される。  
 期間 令和8年6月26日～9月30日(内10日間)  
 区域 20地点付近

- |      |           |            |
|------|-----------|------------|
| (1)  | 31-33-06N | 130-39-45E |
| (2)  | 31-32-59N | 130-39-02E |
| (3)  | 31-32-58N | 130-38-50E |
| (4)  | 31-33-11N | 130-37-57E |
| (5)  | 31-33-23N | 130-37-40E |
| (6)  | 31-33-38N | 130-37-08E |
| (7)  | 31-35-50N | 130-36-17E |
| (8)  | 31-36-03N | 130-36-25E |
| (9)  | 31-36-14N | 130-36-31E |
| (10) | 31-36-48N | 130-37-02E |
| (11) | 31-37-15N | 130-38-17E |
| (12) | 31-37-23N | 130-39-00E |
| (13) | 31-37-37N | 130-39-30E |
| (14) | 31-37-36N | 130-39-53E |
| (15) | 31-37-27N | 130-40-59E |
| (16) | 31-36-52N | 130-42-07E |
| (17) | 31-36-29N | 130-42-32E |
| (18) | 31-35-55N | 130-42-38E |
| (19) | 31-34-56N | 130-42-31E |
| (20) | 31-37-07N | 130-43-15E |

備考 作業船は「白紅白」のえん尾旗を掲揚  
 海出 W214A-W221-JP221  
 所 十本部海洋情報部

