

十管区水路通報

第 24 号

(令和8年6月19日～令和8年6月25日 掲載分)

- 第 207項 南西諸島 - 奄美大島、古仁屋港及び付近 シーカヤック大会
- 第 208項 九州南岸 - 鹿児島湾北部 水中試験
- 第 209項 九州南岸 - 佐多岬西方 射撃訓練
- 第 210項 東シナ海 - 海洋調査
- 第 211項 九州西岸 - 川内港付近 流速計設置

★8年207項 南西諸島 - 奄美大島、古仁屋港及び付近 シーカヤック大会

シーカヤック大会が実施される。

期 間 令和8年7月5日、0830～1700

区 域 (1)～(3)地点を結ぶ線、(4)(5)地点を結ぶ線及び陸岸により囲まれる区域

(1) 28-08-24N 129-16-35E (岸線上)

(2) 28-09-00N 129-16-42E (岸線上)

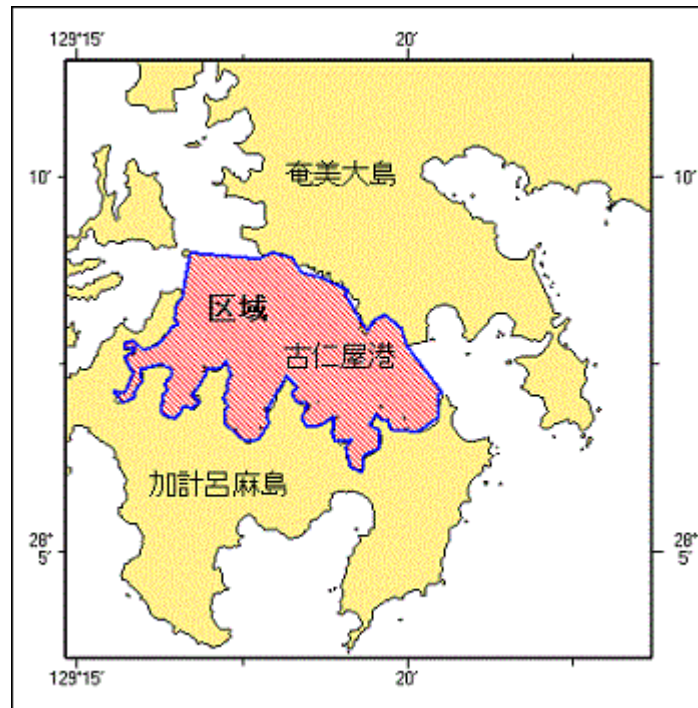
(3) 28-08-59N 129-17-46E (岸線上)

(4) 28-07-46N 129-19-59E (岸線上)

(5) 28-07-07N 129-20-31E (岸線上)

備 考 参加艇 約300艇
付近に警戒船を配置

海 図 所 W230-W225
出 所 古仁屋海上保安署



★8年208項 九州南岸 - 鹿児島湾北部 水中試験

海上自衛隊による水中試験が実施される。

期 間 令和8年7月4日～10日、日出～日没

27日～31日、昼夜間

区域 4地点により囲まれる区域

(1) 31-41-28N 130-47-34E

(2) 31-40-47N 130-48-33E

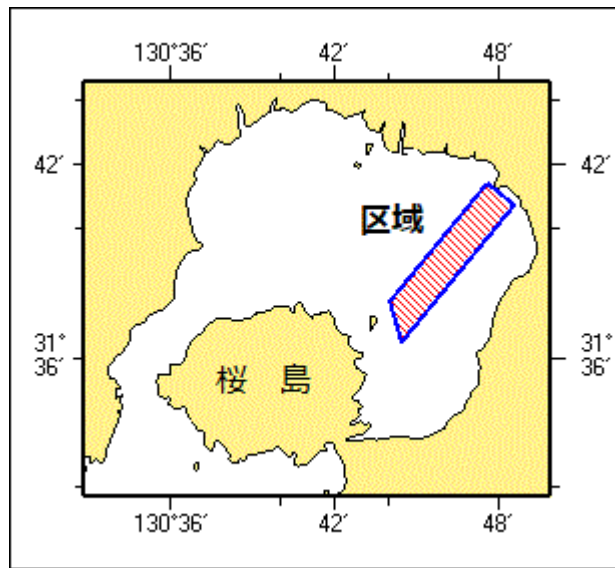
(3) 31-36-31N 130-44-26E

(4) 31-37-47N 130-44-00E

備考 付近に警戒船を配置

海出 所 W221-JP221-W1221-JP1221

海上自衛隊佐世保地方総監部



★8年209項九州南岸 — 佐多岬西方 射撃訓練

巡視船による射撃訓練が実施される。

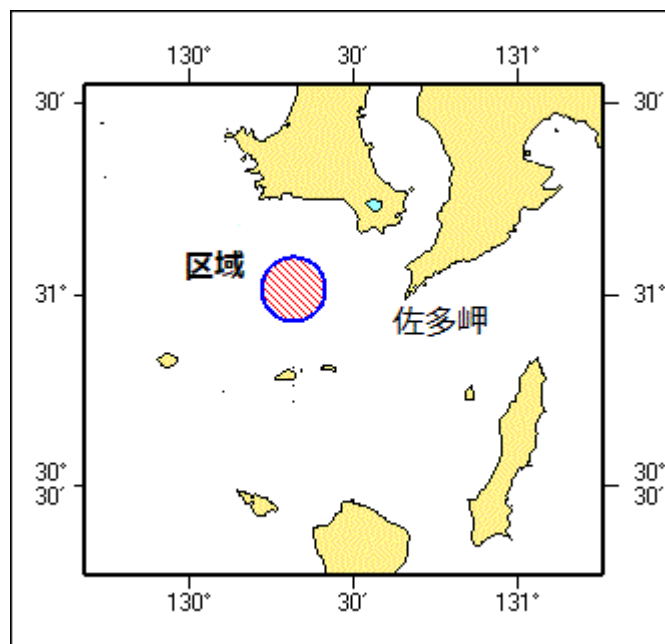
期間 令和8年7月8日、9日(予備日10日、11日)、0830～2400

区域 31-01N 130-19Eを中心とする半径5海里の円内

備考 訓練中、紅色閃光灯を点灯し、国際信号旗「UY」及び「NE4」旗を掲揚

海出 所 W221-JP221-W1222-JP1222-W180-W182A

十本部警備救難部

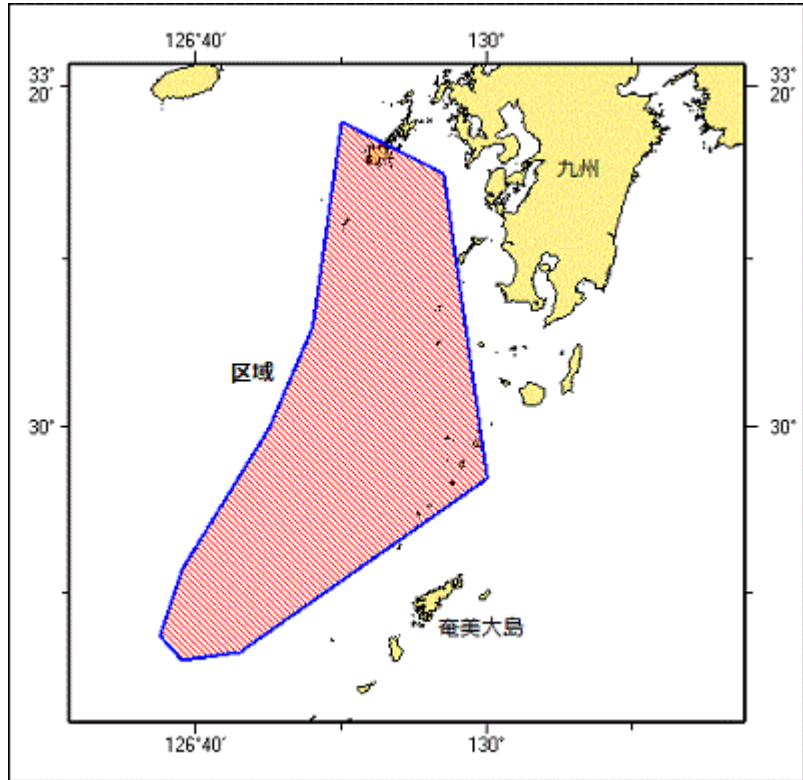


★8年210項東シナ海 — 海洋調査

研究船「白鳳丸」(4073トン)による海洋調査が実施される。

期間 令和8年7月8日～23日
区域 9地点により囲まれる海面
(1) 33-00N 128-20E
(2) 32-30N 129-30E
(3) 29-30N 130-00E
(4) 27-45N 127-10E
(5) 27-40N 126-30E
(6) 27-55N 126-15E
(7) 28-35N 126-30E
(8) 30-00N 127-30E
(9) 31-00N 128-00E

備考 停船作業を伴う
海出 図所 W1002-W210-W1001
国立研究開発法人海洋研究開発機構



★8年211項九州西岸 - 川内港付近 流速計設置

流速計が設置される。

期間 令和8年7月11日～8月31日
位置 4地点
(1) 31-50-43N 130-10-51E
(2) 31-49-44N 130-10-23E
(3) 31-48-43N 130-09-53E
(4) 31-50-09N 130-09-13E

備考 設置位置を灯付浮標(黄色、4秒1閃)、紅白旗及びレーダー反射器で表示
海出 図所 W1254-W206-W207
串木野海上保安部

