

# 第十管区海上保安本部（水路測量） 公示第 16 号


水路業務法（昭和 25 年法律第 102 号）第八条の規定に基づき、水路測量の実施について次のとおり公示する。

令和 6 年 6 月 4 日

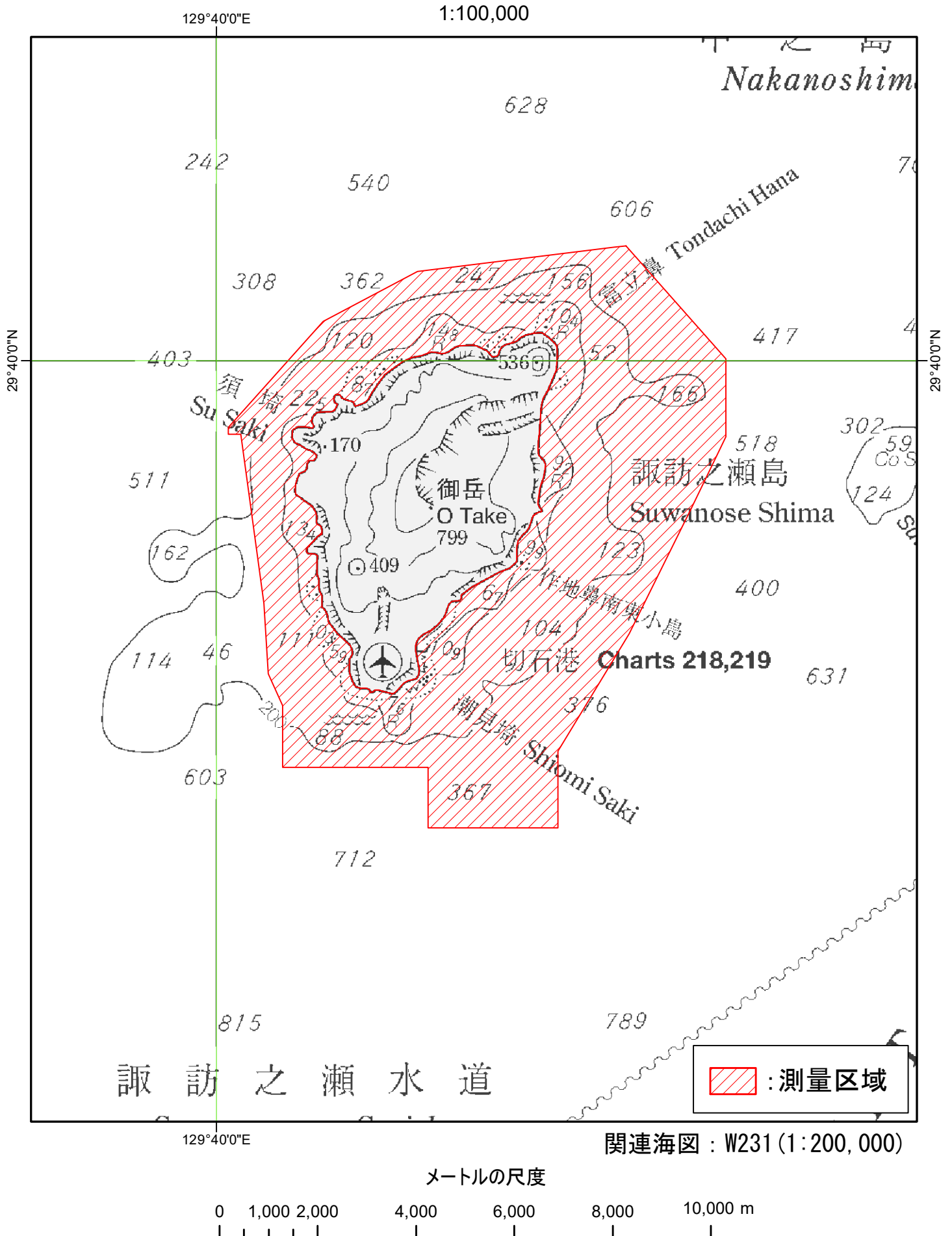
第十管区海上保安本部長 坂巻 健太（公印省略）

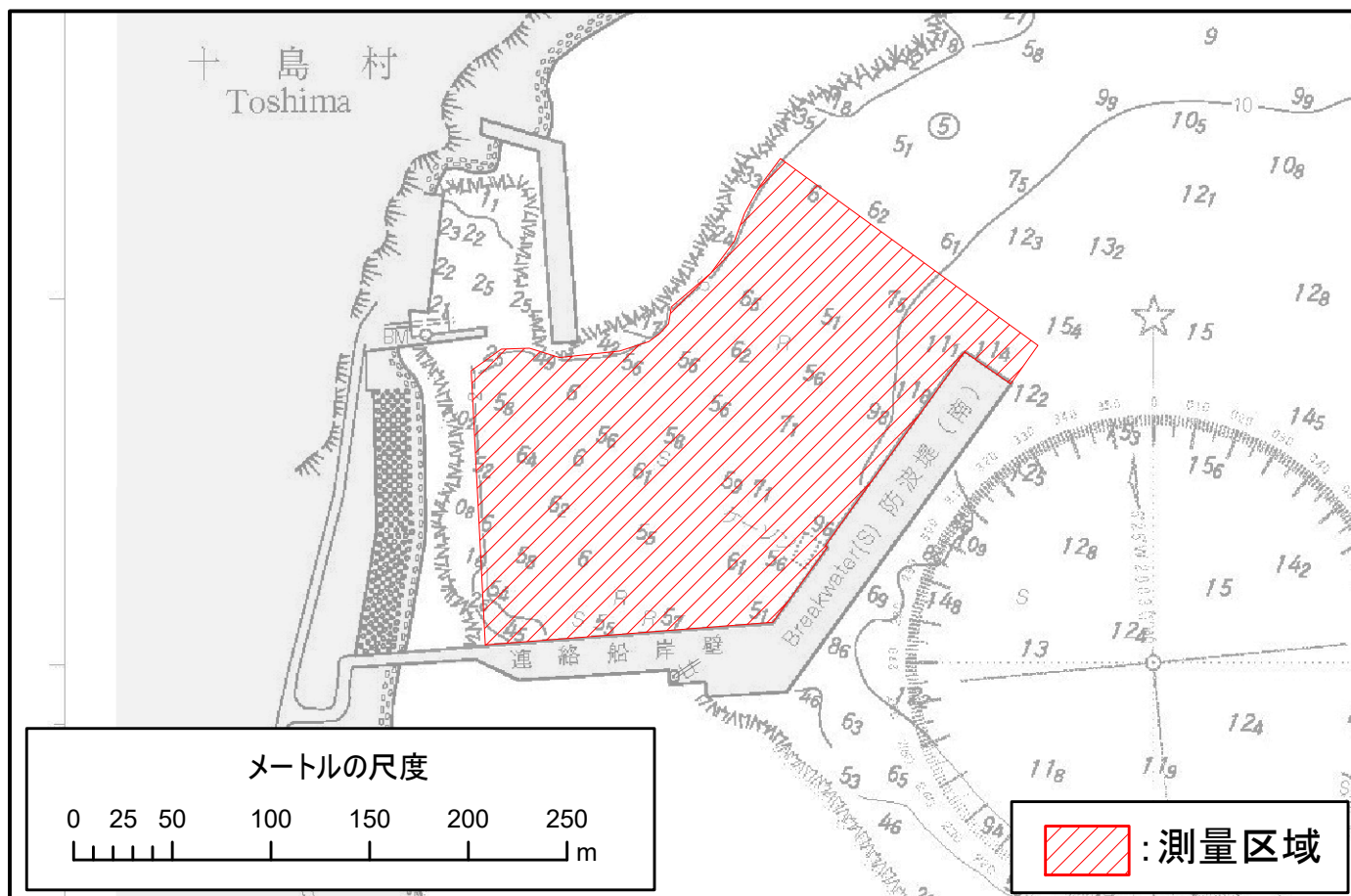
- 1 水路測量を実施しようとする者の氏名又は名称及び住所
  - (1) 名称 第十管区海上保安本部
  - (2) 住所 鹿児島市東郡元町 4 - 1
  
- 2 水路測量を実施する区域及び期間
  - (1) 区域 諏訪之瀬島周辺海域（付図 1）及び切石港並びに小宝島港（付図 2）
  - (2) 期間 令和 6 年 7 月 6 日から令和 6 年 7 月 28 日までのうち 9 日間
  
- 3 水路測量の実施方法  
GNSS による測位、マルチビーム音響測深機による測深
  
- 4 航行船舶に対する安全処置
  - (1) 十管区水路通報による周知を行う。
  - (2) 測量船は、水路業務法施行規則（昭和 25 年運輸省令第 55 号）第六条に定める標識※を掲げる。

※ 標識（標旗）

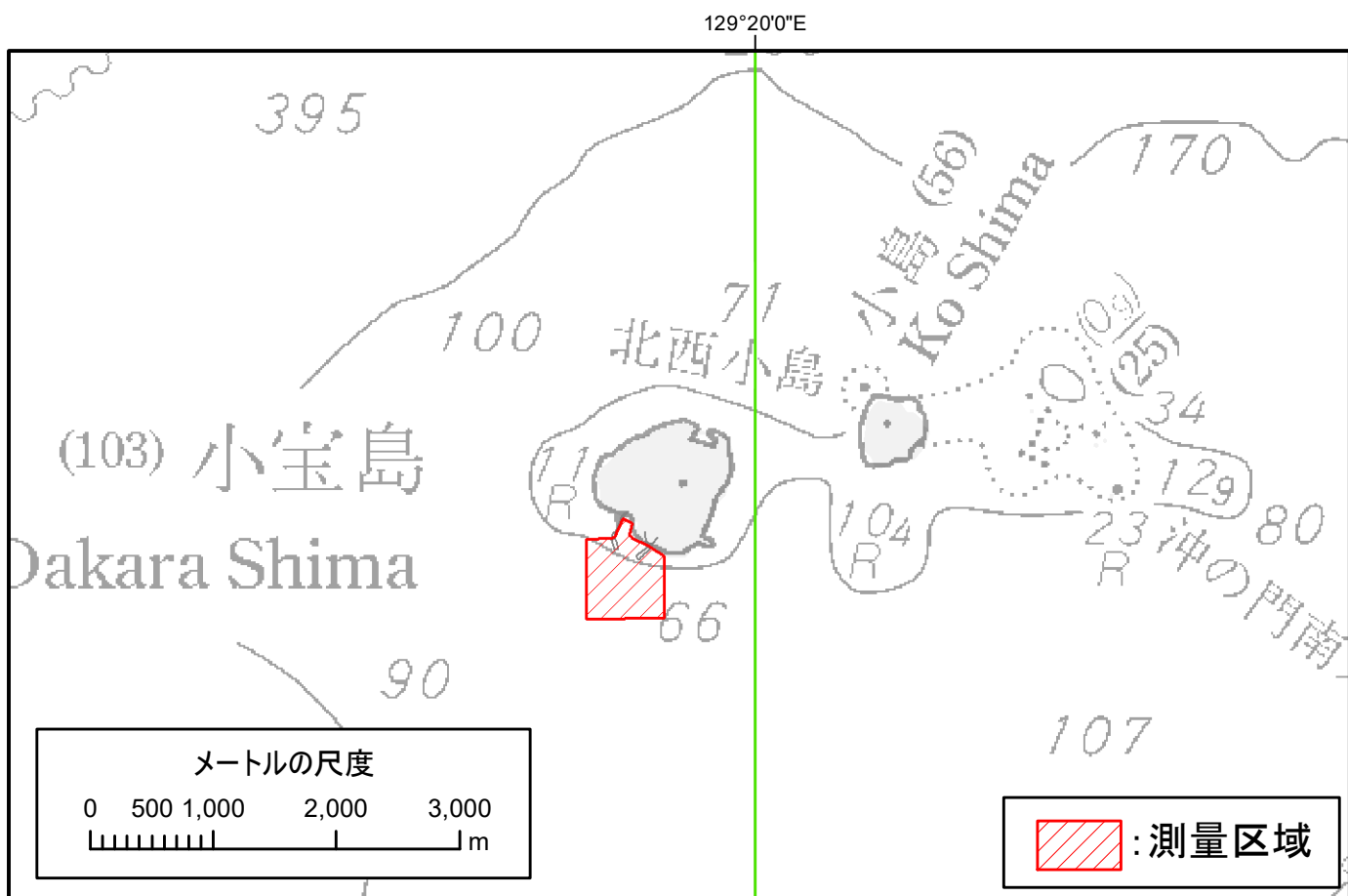


付図1





関連海図: W219【切石港】(1:5,000)



関連海図: W231 (1:200,000)