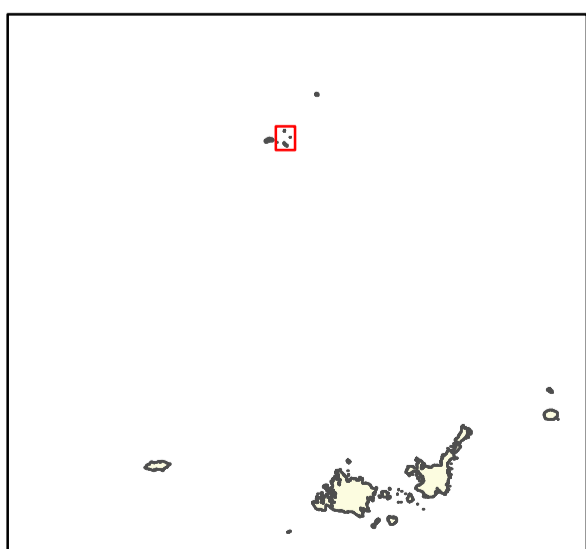
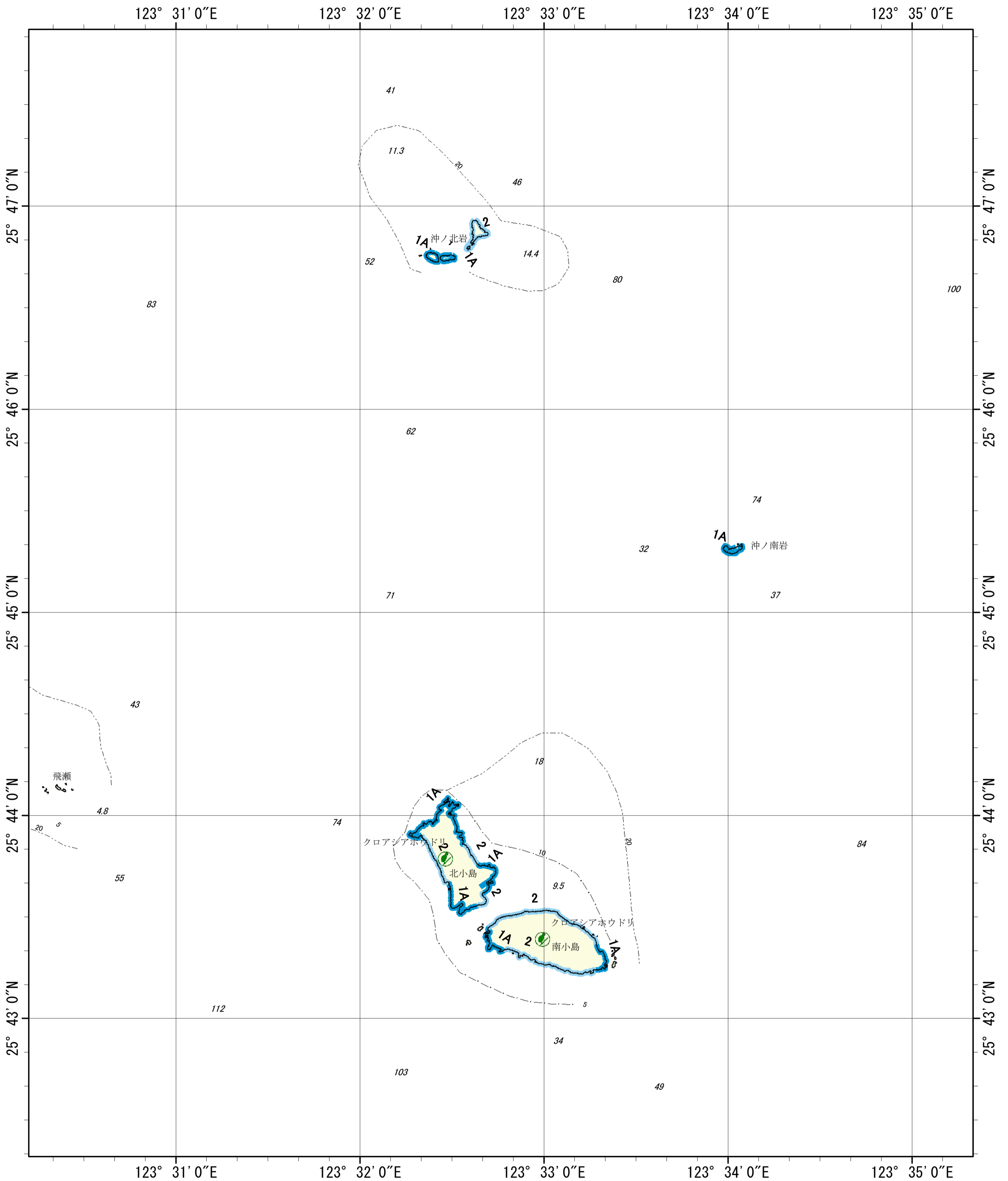



# 環境脆弱性指標図（北小島、南小島）

## Environmental Sensitivity Index Map(Kita-Ko Shima, Minami-Ko Shima)



- ESI数値
- |               |                   |
|---------------|-------------------|
| 1A 開放性海域岩海岸   | 7 開放性海域干出平坦地      |
| 1B 開放性海域人工構造物 | 8A 遮蔽性海域の磯と急斜面    |
| 2 開放性海域波食性台状地 | 8B 遮蔽性海域人工構造物     |
| 3A 細粒から中粒の砂浜  | 9A 遮蔽性海域干出平坦地     |
| 3B 砂の急斜面      | 9B 植生土手           |
| 4 粗い粒の砂浜      | 10A 塩水性及び半塩水性草性湿地 |
| 5 砂れき混合浜      | 10B 淡水性草性湿地       |
| 6A れき浜        | 10C 淡水性草木性湿地      |
| 6B 捨て石状海岸     | 10D 低木性湿地         |



第十一管区海上保安本部 平成19年5月作成

航海には海図を使用してください

「この地図の作成に当たっては、国土地理院長の承認を得て、同院発行の数値地図25000(空間データ基盤)を使用したものである。(承認番号 平15総使、第622号)」