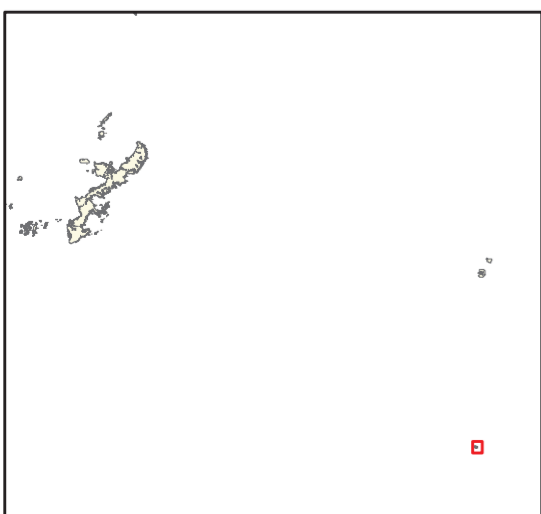

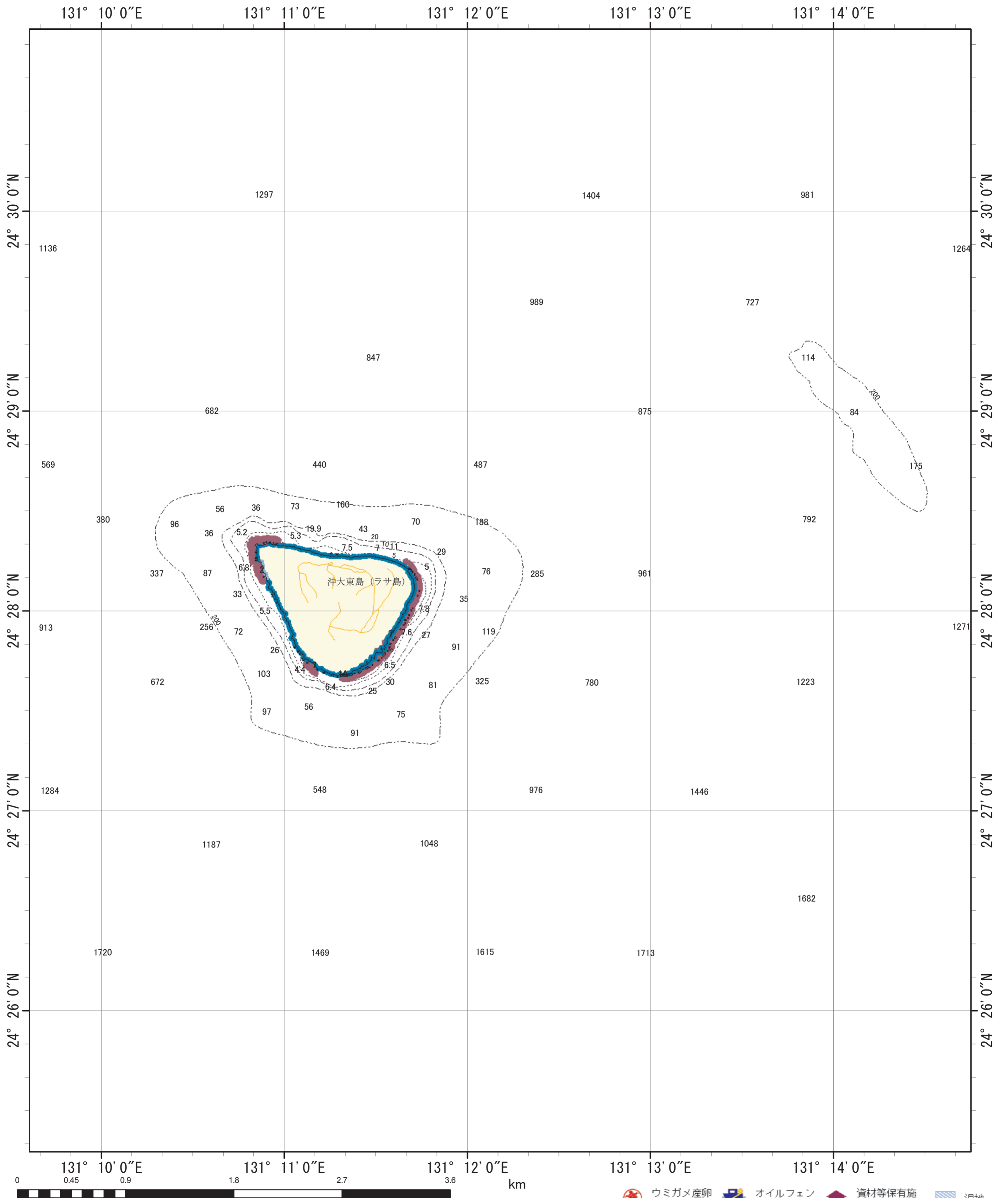


Environmental Sensitivity Index Map(Oki-Daito Shima)



- ESI数値**
- 1A 開放性海域岩海岸
 - 1B 開放性海域人工構造物
 - 2 開放性海域波食性台状地
 - 3A 細粒から中粒の砂浜
 - 3B 砂の急斜面
 - 4 粗い粒の砂浜
 - 5 砂れき混合浜
 - 6A れき浜
 - 6B 捨て石状海岸
 - 7 開放性海域干出平坦地
 - 8A 遮蔽性海域の磯と急斜面
 - 8B 遮蔽性海域人工構造物
 - 9A 遮蔽性海域干出平坦地
 - 9B 植生土手
 - 10A 塩水性及び半塩水性草性湿地
 - 10B 淡水性草性湿地
 - 10C 淡水性草木性湿地
 - 10D 低木性湿地

- ウミガメ産卵地
- 鳥類生息地
- 港則法適用港
- 港湾
- 漁港
- 発電所
- 取水口
- マリナー
- 海水浴場
- 天然記念物
- 海域公園
- オイルフェンス展張艇
- グラブ船等
- 作業船
- タグボート
- タンクローリー車
- 油回収船
- 油回収装置
- 高粘度油回収ネット
- 強力吸引車
- 集油船
- 油保管施設
- 資材等保有施設
- 廃油処理施設
- 係留施設
- 海上保安庁事務所等
- 名勝
- 史跡
- 共同漁業権
- 区画漁業権
- 定置漁業権
- 珊瑚礁
- マングローブ
- 湿地
- 藻場
- 干潟
- 国立公園
- 国立公園
- 等深線
- 数字 水深
- その他 道路
- 公共施設

「この地図の作成に当たっては、国土地理院長の承認を得て、同院発行の数値地図25000(空間データ基盤)を使用した。(承認番号 平21業使、第615号)」