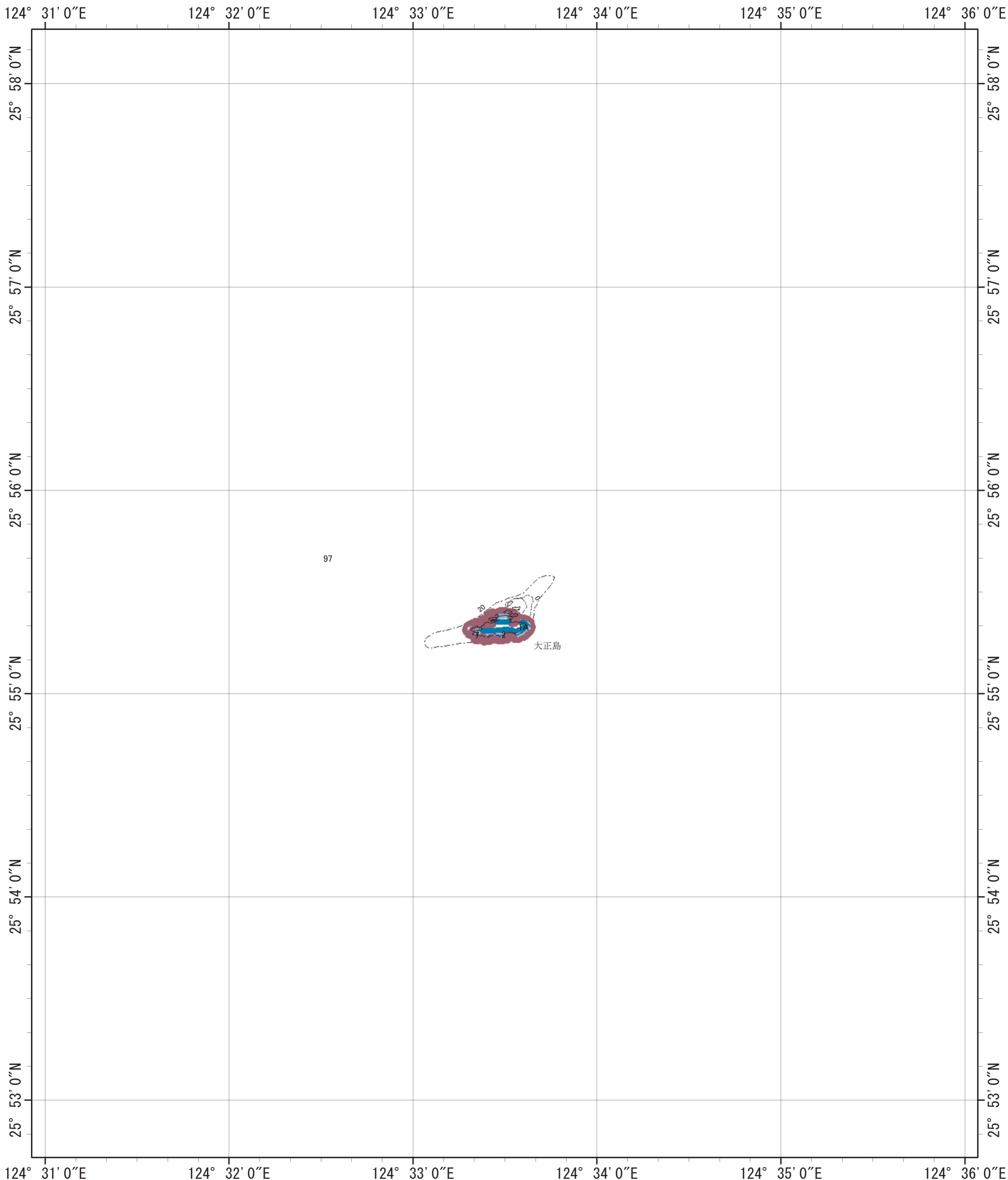
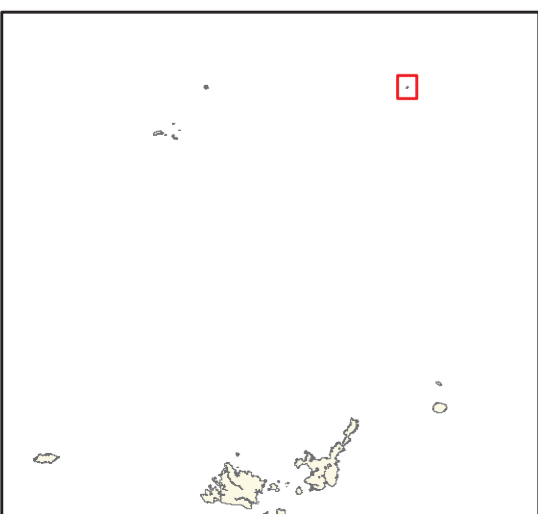
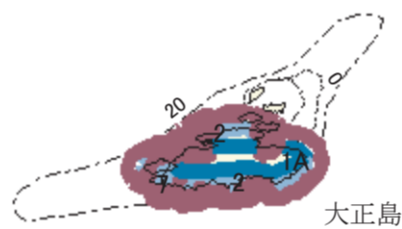


Environmental Sensitivity Index Map(Taisho To)



97



- ESI数値
- | | |
|---------------|-------------------|
| 1A 開放性海域岩海岸 | 7 開放性海域干出平坦地 |
| 1B 開放性海域人工構造物 | 8A 遮蔽性海域の磯と急斜面 |
| 2 開放性海域波食性台状地 | 8B 遮蔽性海域人工構造物 |
| 3A 細粒から中粒の砂浜 | 9A 遮蔽性海域干出平坦地 |
| 3B 砂の急斜面 | 9B 植生土手 |
| 4 粗い粒の砂浜 | 10A 塩水性及び半塩水性草性湿地 |
| 5 砂れき混合浜 | 10B 淡水性草性湿地 |
| 6A れき浜 | 10C 淡水性草木性湿地 |
| 6B 捨て石状海岸 | 10D 低木性湿地 |

- | | | | |
|---------|------------|-----------|--------|
| ウミガメ産卵地 | オイルフェンス展開艇 | 資材等保有施設 | 湿地 |
| 鳥類生息地 | グラブ船等 | 廃油処理施設 | 藻場 |
| 港則法適用港 | 作業船 | 係留施設 | 干潟 |
| 港湾 | タグボート | 海上保安庁事務所等 | 国立公園 |
| 漁港 | タンクローリー車 | 名勝 | 国立公園 |
| 発電所 | 油回収船 | 史跡 | 等深線 |
| 取水口 | 油回収装置 | 共同漁業権 | 数字 水深 |
| マリーナ | 高粘度油回収ネット | 区画漁業権 | その他 道路 |
| 海水浴場 | 強力吸引車 | 定置漁業権 | 公共施設 |
| 天然記念物 | 集油船 | 珊瑚礁 | |
| 海域公園 | 油保管施設 | マングローブ | |

「この地図の作成に当たっては、国土地理院長の承認を得て、同院発行の数値地図25000(空間データ基盤)を使用した。(承認番号 平21業使、第615号)」