

水路業務法（昭和25年法律第102号）第8条の規定に基づき、水路測量の実施について、次のとおり公示する。

令和8年3月17日

第二管区海上保安本部長

白崎 俊介（公印省略）

1 水路測量を実施しようとする者の氏名又は名称及び住所

- (1) 名 称 青森県三八農林水産事務所
- (2) 住 所 青森県八戸市大字尻内町字鴨田7

2 水路測量を実施する区域及び期間

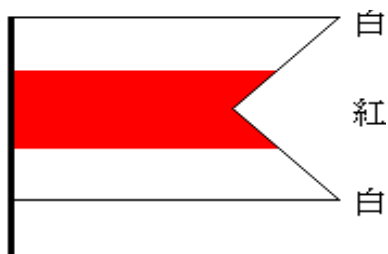
- (1) 区 域 八戸南浜漁港（付図のとおり）
- (2) 期 間 令和8年4月15日から
令和8年6月19日（内1日）

3 水路測量の実施方法

GNSSによる測位、音響測深機による測深

4 航行船舶に対する安全措置

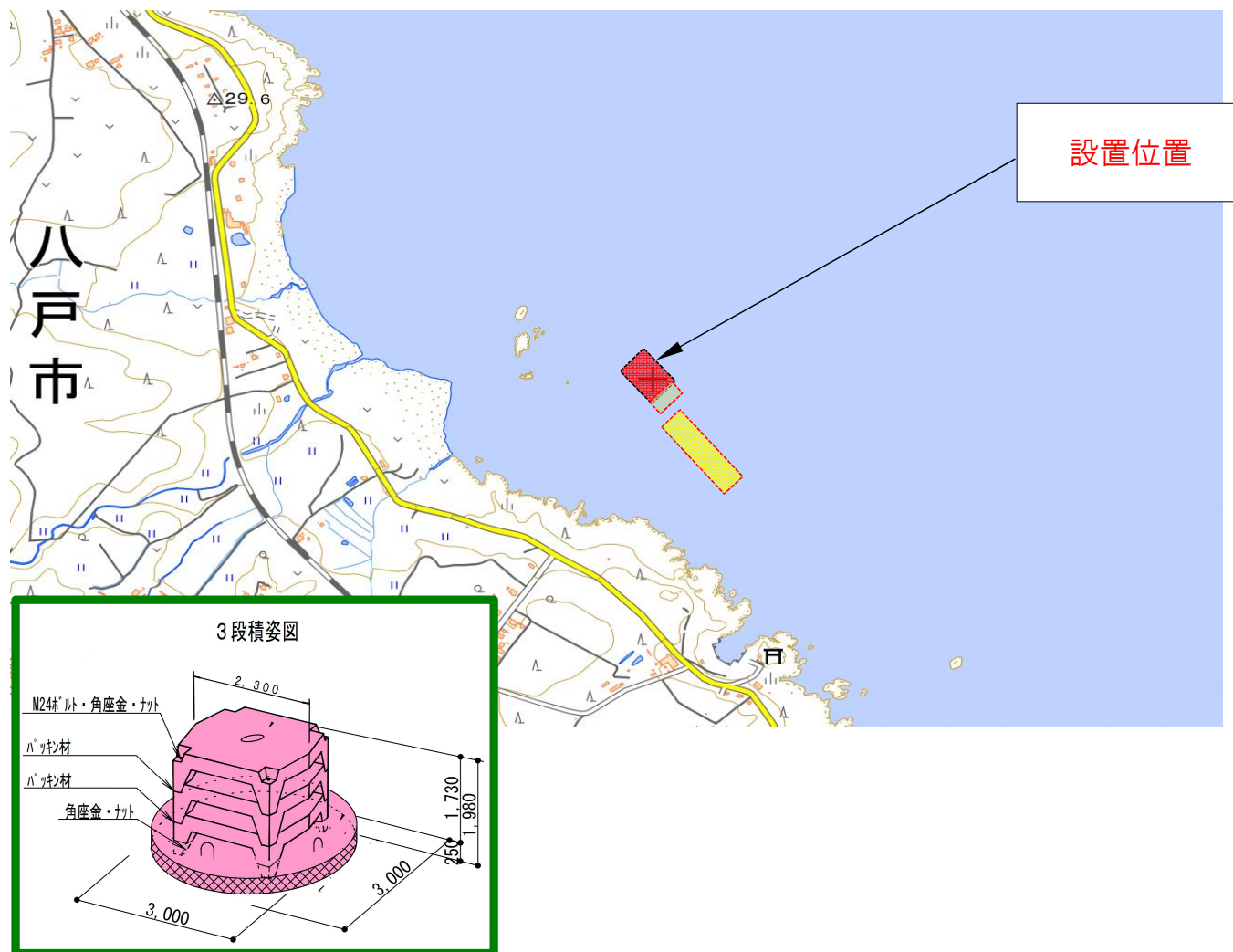
水路測量に従事する船舶は、水路業務法施行規則（昭和25年運輸省令第55号）第6条に定める標識を掲揚



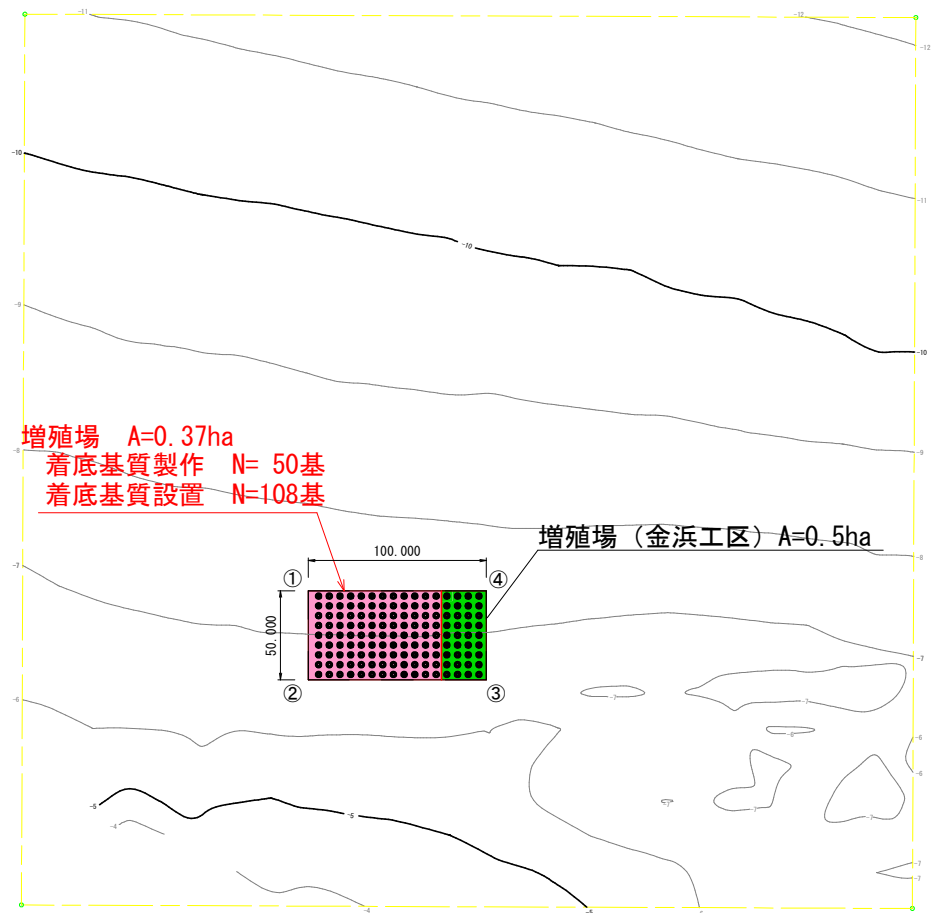
工事名

7水環 第5113-1号 青森県太平洋地区（金浜工区）水産環境整備工事

位置図



設置位置図(金浜工区)



計画位置座標値

	平面直角座標X(m)	平面直角座標Y(m)	X(経度)	Y(緯度)
①	53871.7821	68570.1131	141° 38' 31.61652"	40° 28' 56.56171"
②	53837.6823	68533.5454	141° 38' 30.05067"	40° 28' 55.46707"
③	53764.5469	68601.7453	141° 38' 32.91781"	40° 28' 53.07579"
④	53798.6468	68638.3130	141° 38' 34.48365"	40° 28' 54.17042"

変更なし

令和 7 年度

青森県太平洋地区
太平洋南部漁場(金浜工区)

8
2 葉 の 内 2 号

設置位置図(金浜工区)

縮尺 S=1:3000(A3)

青 森 県

7水環 第5113-1号