

水路業務法（昭和25年法律第102号）第8条の規定に基づき、水路測量の実施について、次のとおり公示する。

令和8年3月24日

第二管区海上保安本部長

白崎 俊介（公印省略）

1 水路測量を実施しようとする者の氏名又は名称及び住所

(1) 名 称 鱒ヶ沢水産事務所

(2) 住 所 青森県西津軽郡鱒ヶ沢町大字本町246-3

2 水路測量を実施する区域及び期間

(1) 区 域 深浦町大字風合瀬地先（付図のとおり）

(2) 期 間 令和8年4月27日から

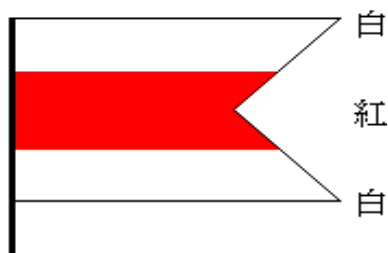
令和8年6月30日（内2日間）

3 水路測量の実施方法

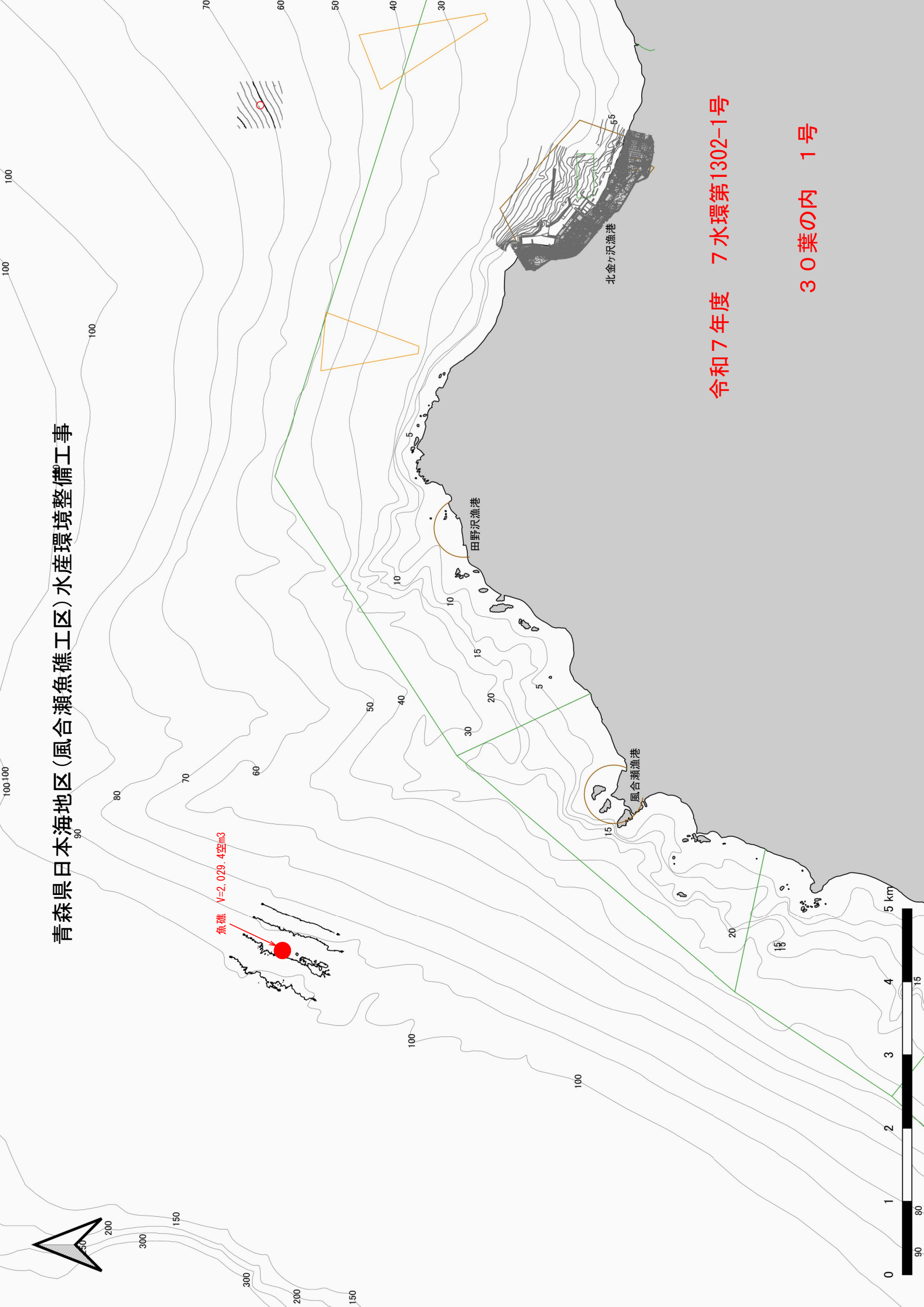
GNSSによる測位、音響測深機による測深

4 航行船舶に対する安全措置

水路測量に従事する船舶は、水路業務法施行規則（昭和25年運輸省令第55号）第6条に定める標識を掲揚



青森県日本海地区(風合瀬魚礁工区)水産環境整備工事



令和7年度 7水環第1302-1号

30葉の内 1号

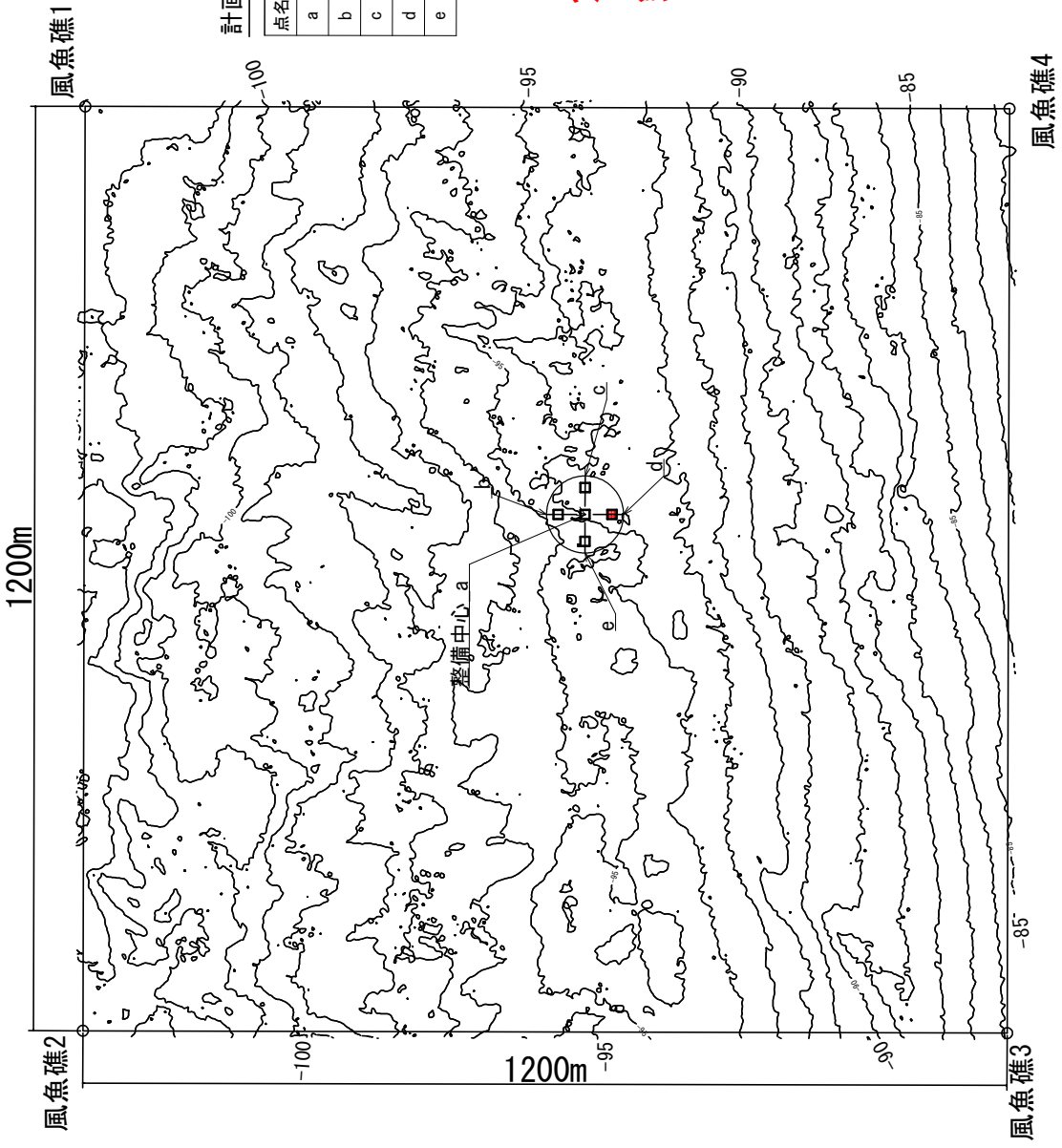
風合瀬魚礁工区 詳細平面図



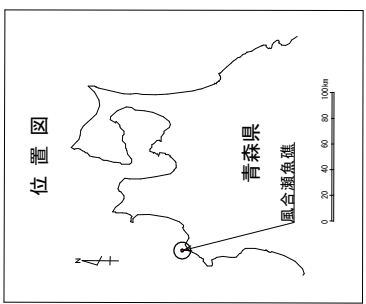
計画位置座標値

| 点名 | X座標 | Y座標 | 北緯 | 東経 |
|----|------------|-------------|----------------|-----------------|
| a | 87575.5600 | -72442.7420 | 40° 47' 08.000 | 139° 58' 30.000 |
| b | 87600.9923 | -72485.7908 | 40° 47' 08.811 | 139° 58' 28.153 |
| c | 87618.6088 | -72417.3097 | 40° 47' 09.404 | 139° 58' 31.067 |
| d | 87550.1277 | -72399.6932 | 40° 47' 07.189 | 139° 58' 31.847 |
| e | 87532.5112 | -72468.1743 | 40° 47' 06.596 | 139° 58' 28.933 |

魚礁 V=2, 029.4空m3
 鋼製魚礁製作 N=1基
 鋼製魚礁沈設 N=1基



| |
|-------------------------------|
| 令和 7 年度 |
| 青森県日本海地区(日本海南部漁場) 水産環境整備事業 |
| 30 葉の内 2号 |
| 風合瀬魚礁工区 詳細平面図 |
| 青 森 県 |



| |
|-----------|
| 凡例 |
| ■ 本工事施工箇所 |

