

二 管 区



海 洋 速 報

平成 1 7 年 第 2 2 号

平成 1 7 年 1 1 月 2 5 日
第二管区海上保安本部

観測期間 : 平成 1 7 年 1 1 月 1 1 日から平成 1 7 年 1 1 月 2 4 日
(2 0 0 5 . 1 1 . 1 1 ~ 2 0 0 5 . 1 1 . 2 4)

海 況 : 黒 潮 (K C)
塩屋埼南東 1 3 0 海里から南東へ
水温 (表面) … 2 2 ~ 2 4 台
津軽暖流 (T G C)
下北半島東方への張り出し位置 … 東経 1 4 3 度 0 0 分
水温 (表面) … 1 4 ~ 1 5 台
南限位置 … トドヶ埼北東 1 5 海里
対馬暖流 (T S C)
入道埼西方 3 0 海里を北東へ
水温 (表面) … 1 6 ~ 1 9 台
表面水温の前号比 … 本州東方海域 2 ~ 3 降温
… 日 本 海 1 ~ 2 降温
暖水渦 (塊) の中心位置 (W C) … 金華山東方 1 2 0 海里

資料の出所 : 東北区水産研究所
岩手県水産技術センター
福島県水産試験場
千葉県水産総合研究センター
気象庁
防衛庁
海上保安庁
(社) 漁業情報サービスセンター
気象衛星 NOAA

次号発行予定日 : 平成 1 7 年 1 2 月 9 日

【問い合わせ先】 第二管区海上保安本部「海の相談室」
〒985-8507 宮城県塩釜市貞山通 3 - 4 - 1
TEL 022-363-0111 (内線 2511)
FAX 022-365-1341

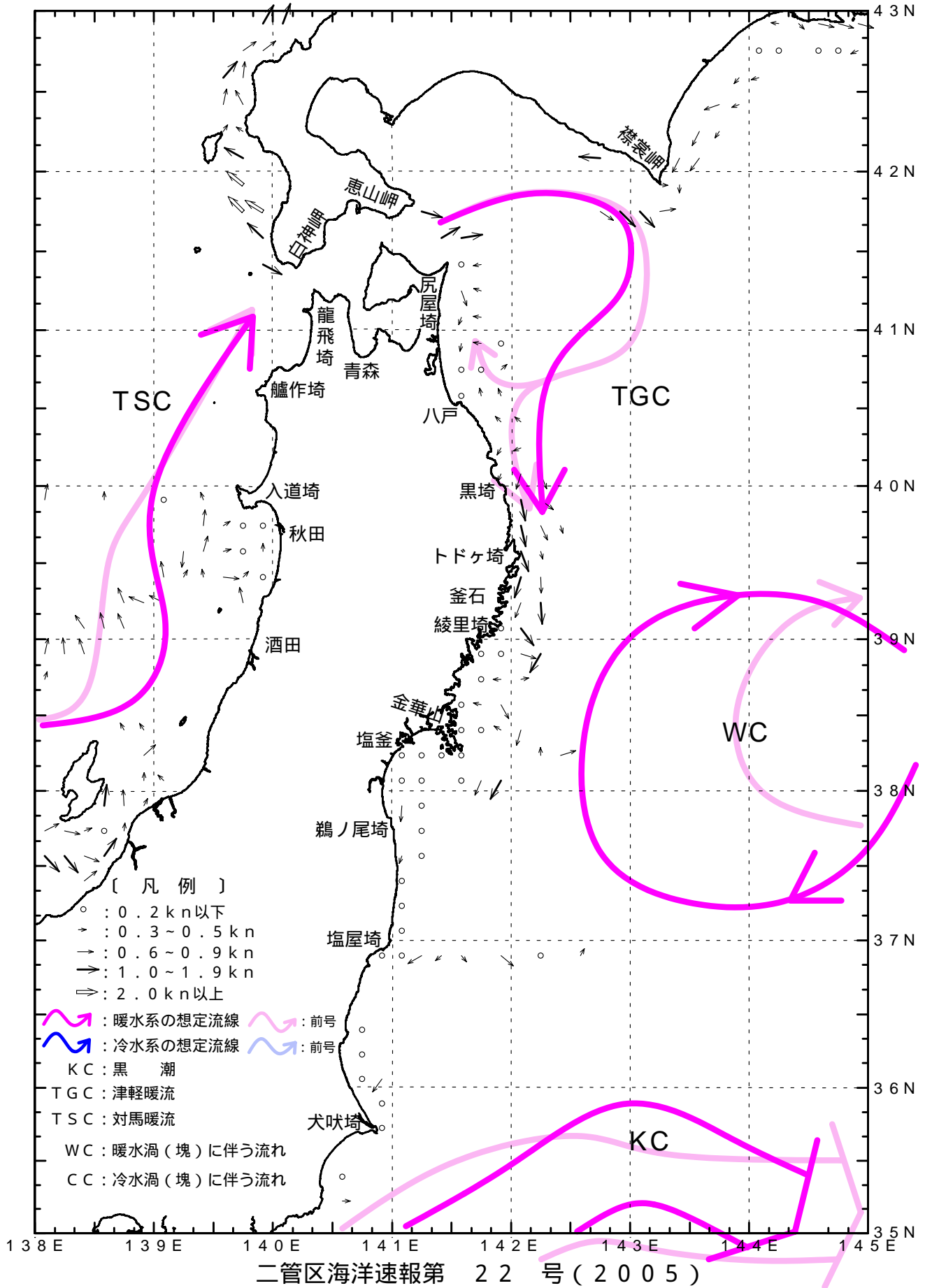


二管区海洋速報は、インターネットで閲覧出来ます。
アドレスは、 <http://www1.kaiho.mlit.go.jp/KAN2/index.html>

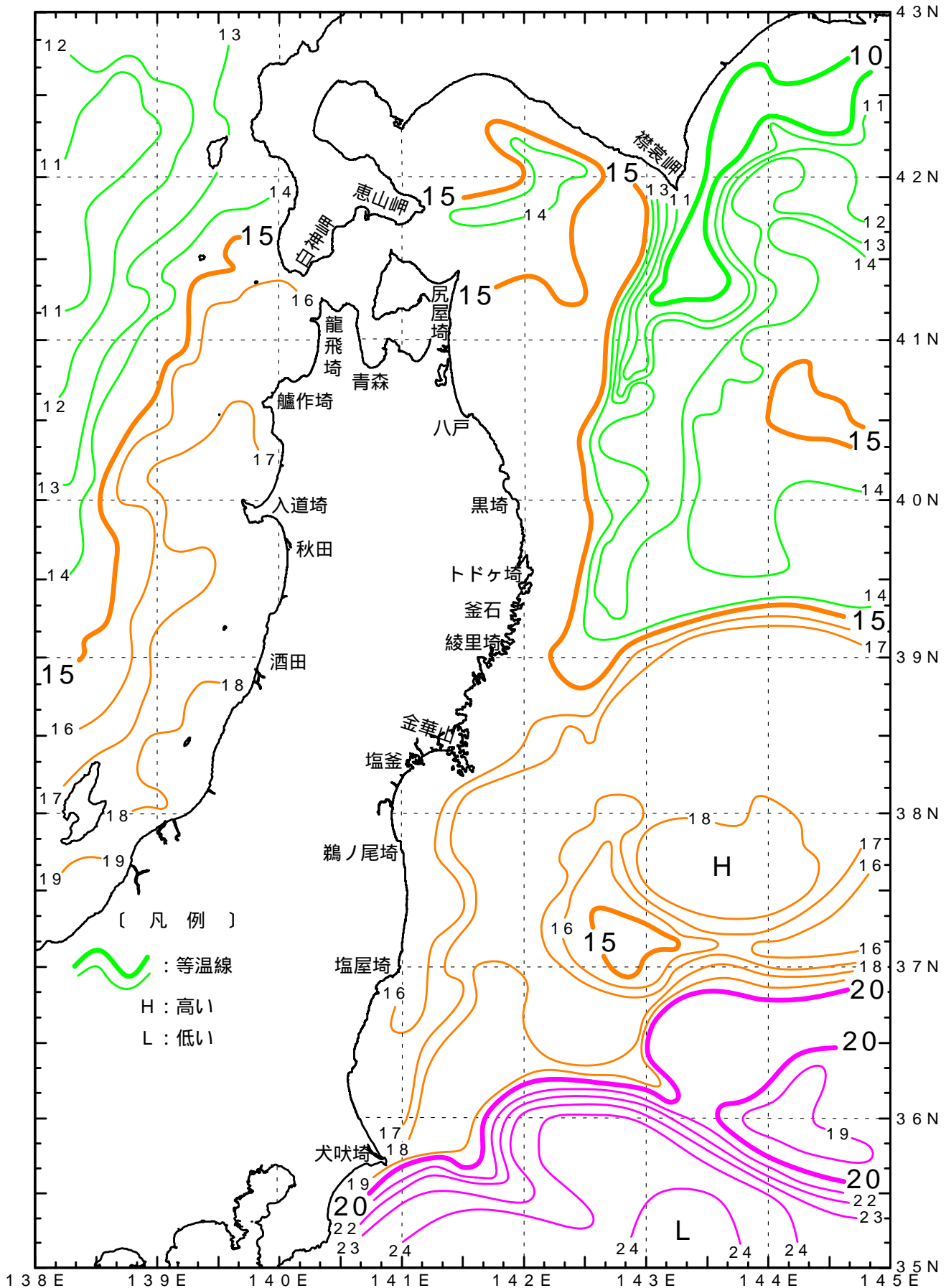
沿岸速報 (沿岸域流況情報) を提供しています。
上記アドレスから、アクセスしてください。

【 海 流 図 】

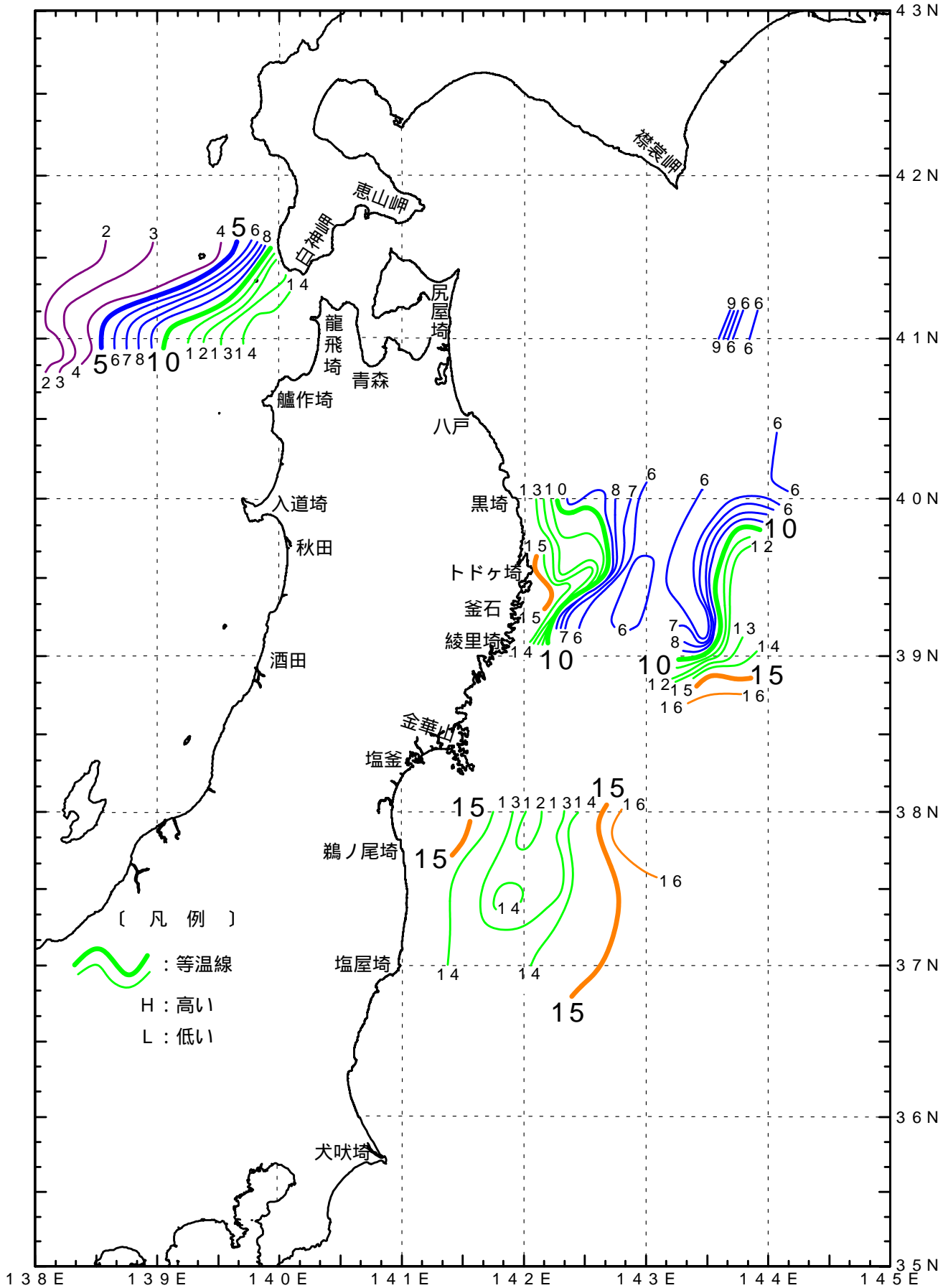
2005/11/11 - 11/24



【表面水温水平分布図 ()】2005/11/11 - 11/24



【100m層水温水平分布図()】2005/11/11 - 11/24



[凡例]
 〰 : 等温線
 H : 高い
 L : 低い