

二 管 区

海 洋 速 報



2009年第12号

2009年6月26日
第二管区海上保安本部

観測期間 : 2009年6月12日から2009年6月25日

海 況 : 黒潮 (KC)
塩屋埼東南東方約130海里から東南東へ
水温 (表面) …22~23℃台
対馬暖流 (TSC)
入道埼北北西方約70海里を東へ
水温 (表面) …18℃台
津軽暖流 (TGC)
尻屋埼東方への張り出し位置 …東経142度20分
水温 (表面) …14℃台
親潮の南限位置 …トドヶ埼北東方約35海里
表面水温の前号比 …本州東方海域 北部 1~2度昇温
南部 1度昇温
…日 本 海 4~5度昇温

資料の出所 : 岩手県水産技術センター 青森県産業技術センター
東北区水産研究所 海洋研究開発機構
石川県立能都北辰高校
気象庁
海上保安庁
漁業情報サービスセンター
気象衛星NOAA

次号発行予定日 : 2009年7月10日

【問い合わせ先】 第二管区海上保安本部「海の相談室」
〒985-8507 宮城県塩釜市貞山通3-4-1
TEL 022-363-0111 (内線2511)
FAX 022-365-1341

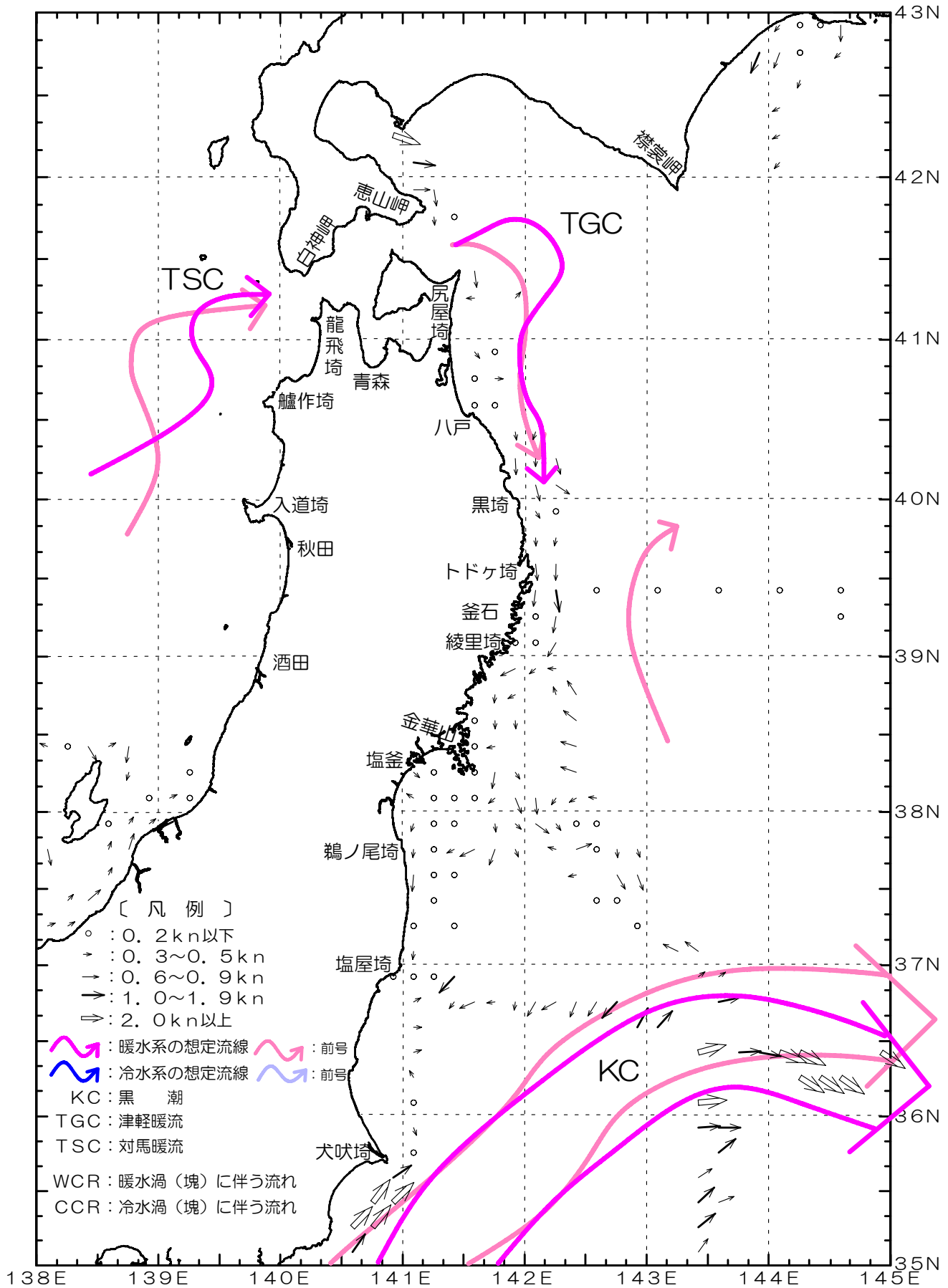


二管区海洋速報は、インターネットで閲覧出来ます。
アドレスは、 <http://www1.kaiho.mlit.go.jp/KAN2/index.html>

沿岸の流れ (流向・流速頻度統計分布図) を提供しています。
上記アドレスから、アクセスしてください。

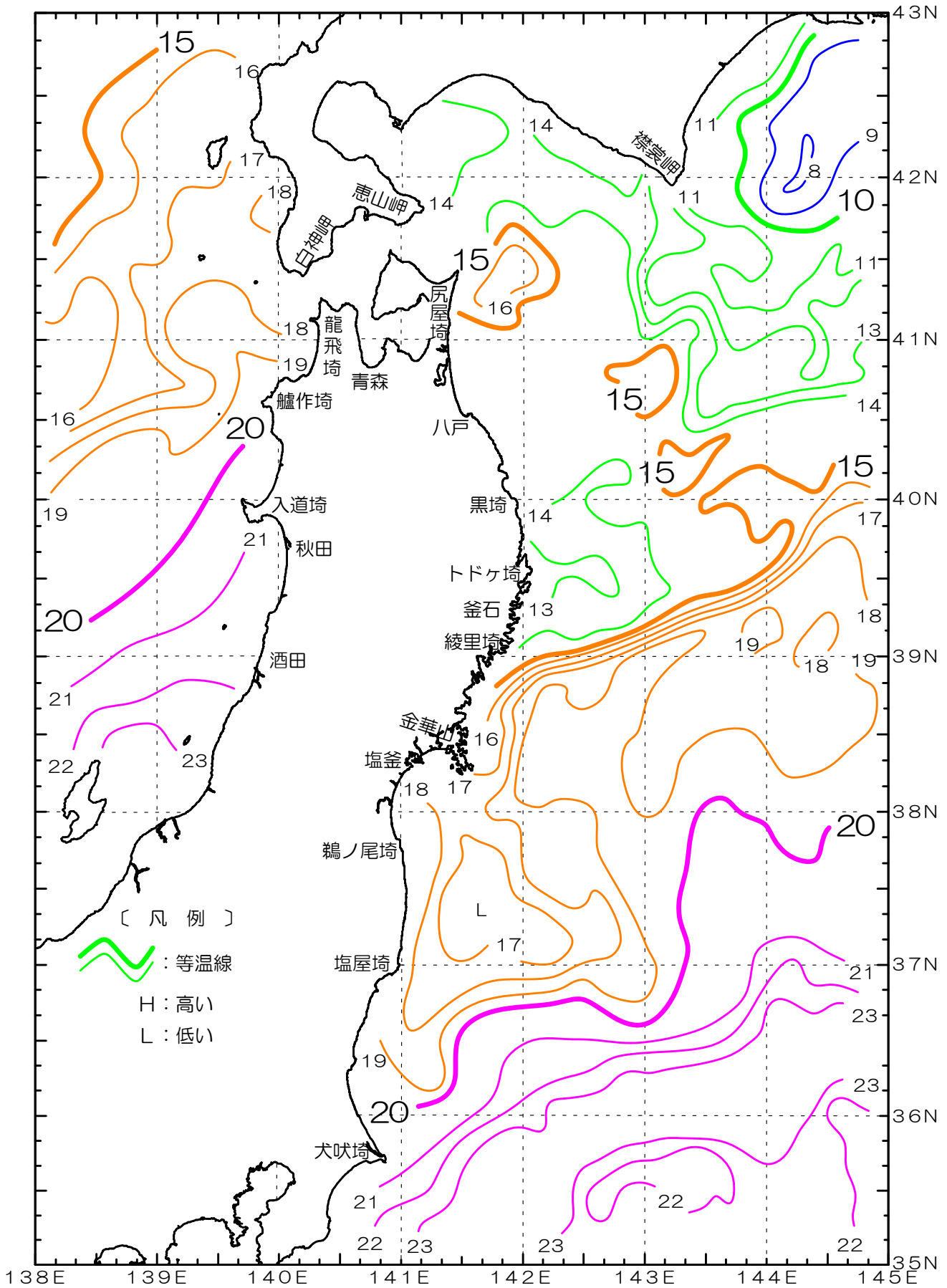
【海流図】

2009/6/12-6/25

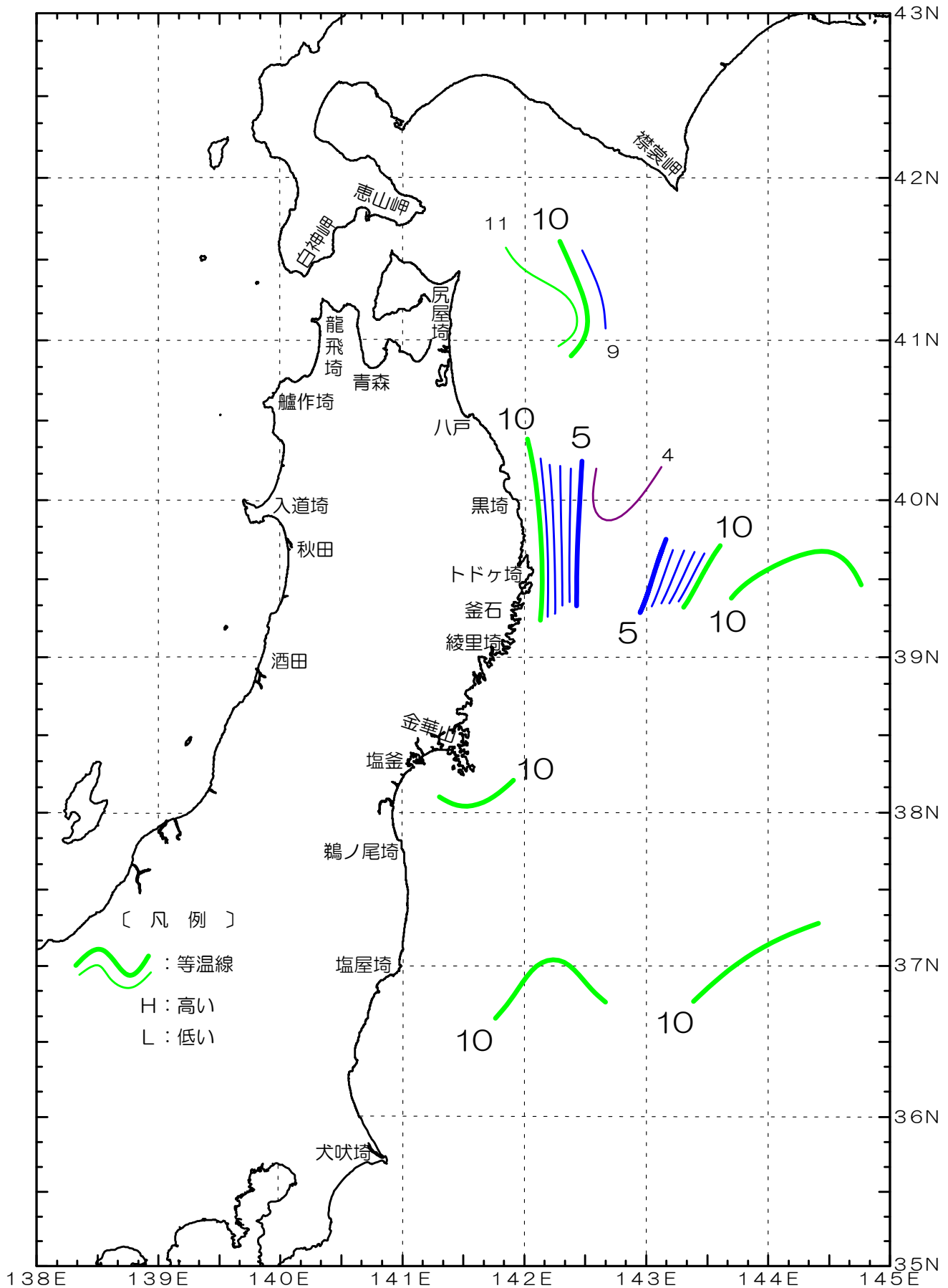


【表面水温水平分布図 (°C)】

2009/6/12-6/25



【100m層水温水平分布図 (°C)】 2009/6/12-6/25



〔 凡 例 〕
 〰 : 等温線
 H : 高い
 L : 低い