

水路業務法（昭和25年法律第102号）第8条の規定に基づき、水路測量の実施について、次のとおり公示する。

令和8年4月14日

第二管区海上保安本部長

白崎 俊介（公印省略）

1 水路測量を実施しようとする者の氏名又は名称及び住所

(1) 名称 青森県東青農林水産事務所青森水産事務所

(2) 住所 青森市港町二丁目22-4

2 水路測量を実施する区域及び期間

(1) 区域 東津軽郡今別町大字大泊地先（付図のとおり）

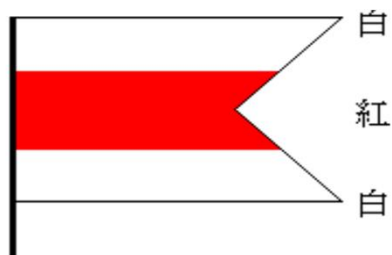
(2) 期間 令和8年4月21日から
令和8年4月30日（内1日）

3 水路測量の実施方法

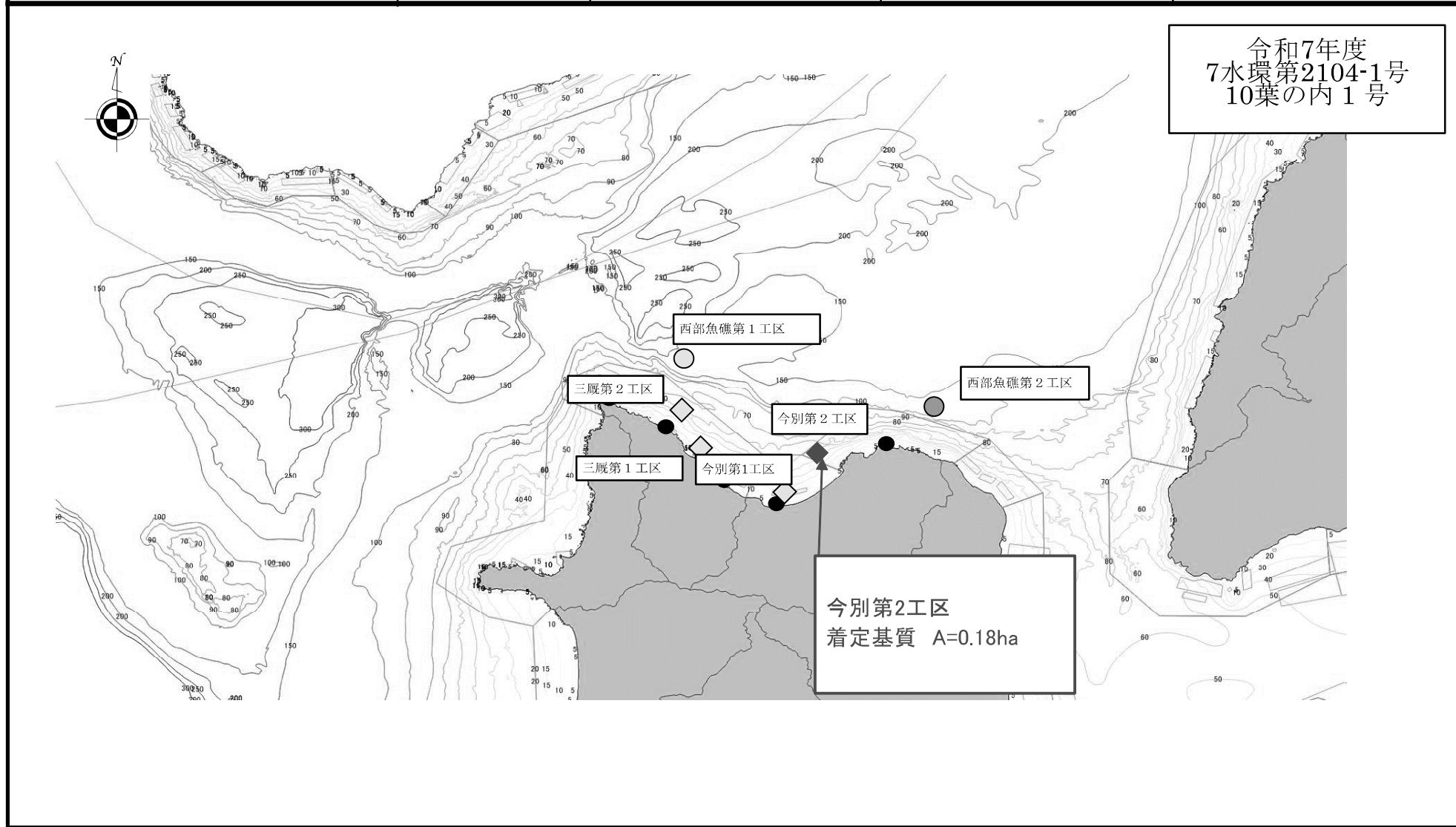
GNSSによる測位、音響測深機による測深

4 航行船舶に対する安全措置

水路測量に従事する船舶は、水路業務法施行規則（昭和25年運輸省令第55号）第6条に定める標識を掲揚

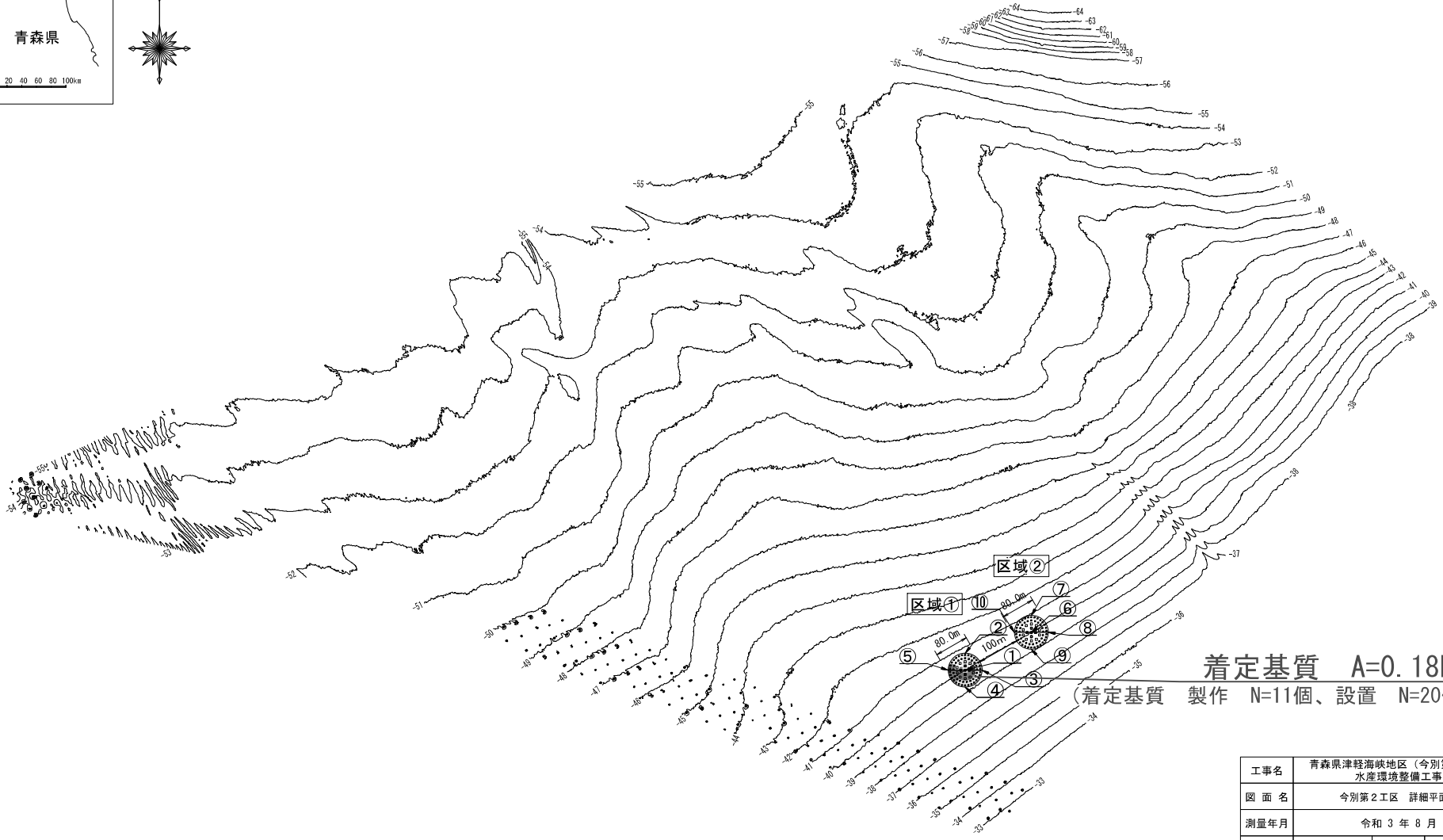
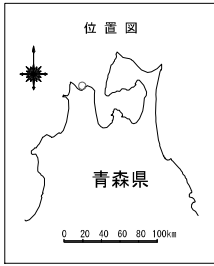


事業名	縮尺	地区名	所管	漁場名
水産環境整備事業	1:250,000	青森県津軽海峡	本土	海峡西部



津軽海峡地区（今別第2工区） 詳細平面図

S=1:10,000 (A3版)



着定基質 A=0.18ha

(着定基質 製作 N=11個、設置 N=20個)



基準面：T.P.-0.197m

工事名	青森県津軽海峡地区（今別第2工区） 水産環境整備工事		
図面名	今別第2工区 詳細平面図		
測量年月	令和3年8月		
縮尺	1:10,000	図面番号	10葉中の内2号
工事番号	7水環第2104-1号		
事業者名	青森県		